

Состав документации.

№ альбома	№ раздела	Наименование раздела, подраздела
Изменения генерального плана Муниципального образования «Зональненское сельское поселение» Томского района Томской области. Основная (утверждаемая) часть		
Альбом 1	Генеральный план Муниципального образования «Зональненское сельское поселение» Томского района Томской области	
	Раздел 1	Положения о территориальном планировании
	Раздел 2	Карта границ населенных пунктов, входящих в состав поселения. Карта функциональных зон поселения. Карта планируемого размещения объектов местного значения поселения.
	Раздел 3	Сведения о границах населенных пунктов, входящих в состав поселения
Градостроительное обоснование изменений генерального плана Муниципального образования «Зональненское сельское поселение» Томского района Томской области. Материалы по обоснованию		
Альбом 2	Градостроительное обоснование изменений генерального плана Муниципального образования «Зональненское сельское поселение» Томского района Томской области. Материалы по обоснованию. Пояснительная записка	
Альбом 3	Градостроительное обоснование изменений генерального плана Муниципального образования «Зональненское сельское поселение» Томского района Томской области. Материалы по обоснованию. Графическая часть	

№	Наименование	№ стр.
	Состав документации	4
	Содержание Альбома 1. Раздел 1	5
	Соответствие проектных предложений действующим нормам и правилам	6
	Цель работы	7
1	ОБЩИЕ ПОЛОЖЕНИЯ	8
2	ПЛАНИРУЕМЫЕ ДЛЯ РАЗМЕЩЕНИЯ ОБЪЕКТЫ МЕСТНОГО ЗНАЧЕНИЯ ПОСЕЛЕНИЯ	10
2.1	ЖИЛИЩНЫЙ ФОНД	10
2.2	СОЦИАЛЬНАЯ ИНФРАСТРУКТУРА	11
2.3	ТРАНСПОРТНАЯ ИНФРАСТРУКТУРА	12
2.4	ИНЖЕНЕРНАЯ ИНФРАСТРУКТУРА	15
2.4.1	Водоснабжение	15
2.4.2	Водоотведение	15
2.4.3	<i>Электроснабжение</i>	16
2.4.4	<i>Теплоснабжение</i>	16
2.4.5	<i>Газоснабжение</i>	16
2.5	ИНЖЕНЕРНАЯ ПОДГОТОВКА ТЕРРИТОРИИ	17
2.6	ЗЕЛЕНЫЕ НАСАЖДЕНИЯ ОБЩЕГО ПОЛЬЗОВАНИЯ	17
3	ПАРАМЕТРЫ ФУНКЦИОНАЛЬНЫХ ЗОН, А ТАКЖЕ СВЕДЕНИЯ О ПЛАНИРУЕМЫХ ДЛЯ РАЗМЕЩЕНИЯ В НИХ ОБЪЕКТАХ РЕГИОНАЛЬНОГО И МЕСТНОГО ЗНАЧЕНИЯ, ЗА ИСКЛЮЧЕНИЕМ ЛИНЕЙНЫХ ОБЪЕКТОВ	19

Соответствие проектных предложений действующим нормам и правилам

Проектные предложения разработаны в соответствии с заданием на проектирование, градостроительным регламентом МО «Зональненское сельское поселение» (Генеральный план, Правила землепользования и застройки), законами и нормативно-правовыми актами Российской Федерации:

- 1) Градостроительный кодекс Российской Федерации;
- 2) Федеральный закон от 29 декабря 2004 года № 191-ФЗ «О введении в действие Градостроительного кодекса Российской Федерации»;
- 3) Земельный кодекс Российской Федерации;
- 4) Водный кодекс Российской Федерации;
- 5) Лесной кодекс Российской Федерации;
- 6) Федеральный закон от 14 марта 1995 года № 33-ФЗ «Об особо охраняемых природных территориях»;
- 7) Федеральный закон от 30 марта 1999 года № 52-ФЗ «О санитарно-эпидемиологическом благополучии населения»;
- 8) Федеральный закон от 10 января 2002 года № 7-ФЗ «Об охране окружающей среды»;
- 9) Федеральный закон от 25 июня 2002 года № 73-ФЗ «Об объектах культурного наследия (памятниках истории и культуры) народов Российской Федерации»;
- 10) Федеральный закон от 6 октября 2003 года № 131-ФЗ «Об общих принципах организации местного самоуправления в Российской Федерации»;
- 11) Федеральный закон от 21 декабря 2004 года № 172-ФЗ «О переводе земель и земельных участков из одной категории в другую»;
- 12) Федеральный закон от 8 ноября 2007 года № 257-ФЗ «Об автомобильных дорогах и о дорожной деятельности в Российской Федерации и о внесении изменений в отдельные законодательные акты Российской Федерации»;
- 13) Федеральный закон от _____ Содержание Альбома 2 3 «О водоснабжении и водоотведении»;
- 14) Федеральный закон от 13 июля 2015 года № 218-ФЗ «О государственной регистрации недвижимости»;
- 15) постановление Правительства Российской Федерации от 12.04.2012 № 289 «О федеральной государственной информационной системе территориального планирования»;
- 16) приказ Минрегиона России от 26.05.2011 № 244 «Об утверждении методических рекомендаций по разработке проектов генеральных планов поселений и городских округов»;
- 17) приказ Минэкономразвития России от 21.07.2016 № 460 «Об утверждении порядка согласования проектов документов территориального планирования муниципальных образований, состава и порядка работы согласительной комиссии при согласовании проектов документов территориального планирования»;
- 18) Приказ Росреестра от 26.07.2022 № П/0292 «Об установлении формы графического описания местоположения границ населенных пунктов, территориальных зон, особо охраняемых природных территорий, зон с особыми условиями использования территории, формы текстового описания местоположения границ населенных пунктов, территориальных зон, требований к точности определения координат характерных точек границ населенных пунктов, территориальных зон, особо охраняемых природных территорий, зон с особыми условиями использования территории, формату электронного документа, содержащего сведения о границах населенных пунктов, территориальных зон, особо охраняемых природных территорий, зон с особыми условиями использования территории»;
- 19) «СП 42.13330.2016. Свод правил. Градостроительство. Планировка и застройка городских и сельских поселений. Актуализированная редакция СНиП 2.07.01-89*»
- 20) СП 36.13330.2012. Свод правил «Магистральные трубопроводы. Актуализированная редакция СНиП 2.05.06-85*»;
- 21) Закон Томской области от 11.01.2007 N 9-ОЗ «О составе и порядке подготовки документов территориального планирования муниципальных образований Томской области, о

согласовании проекта схемы территориального планирования Российской Федерации».

22) Закон Томской области от 22.12.2009 № 271-03 «Об административно-территориальном устройстве Томской области»;

23) Закон Томской области от 05.12.2016 № 150-03 «О видах объектов регионального и местного значения, подлежащих отображению в документах территориального планирования Томской области и документах территориального планирования муниципальных образований Томской области».

24) Приказ Департамента архитектуры и строительства Томской области от 17.06.2022 N 17-п «Об установлении Порядка утверждения карты планируемого размещения объектов местного значения городского и сельского поселения Томской области, городского округа Томской области».

25) Приказ Минэкономразвития России от 09.01.2018 № 10 «Об утверждении Требований к описанию и отображению в документах территориального планирования объектов федерального значения, объектов регионального значения, объектов местного значения и о признании утратившим силу приказа Минэкономразвития России от 7 декабря 2016 г. N 793».

26) Приказ Росреестра от 10.11.2020 № П/0412 «Об утверждении классификатора видов разрешенного использования земельных участков».

и других норм, действующих на территории Российской Федерации.

Цель работы

Подготовка проекта внесения изменений в Генеральный план осуществляется в целях:

1) Приведения в соответствие с требованиями градостроительного и земельного законодательства;

2) установления границ и уточнения состава и параметров функциональных зон, а также границ населенных пунктов.

Подготовка проекта изменений в Правила землепользования и застройки осуществляется в целях установления границ и уточнения состава и параметров территориальных зон.

При разработке вышеуказанной документации необходимо учесть:

1) рекомендации комиссии по подготовке проекта правил землепользования и застройки сельских поселений муниципального образования Томского района от 02.06.2023 № 8, от 10.08.2023 № 14.

2) постановление Администрации Зональненского сельского поселения от 24 декабря 2020 г. № 326 п «Об утверждении проекта планировки с проектом межевания линейного объекта «Реконструкция автомобильных дорог общего пользования по адресу: МО «Зональненское сельское поселение», п. Зональная Станция, ул. Тихая, ул. Светлая до социально-значимого объекта Стадион «Луч», расположенного в поселке Зональная Станция, Томского района, Томской области»;

3) решение Томского областного суда от 02.02.2023 по делу № 3а-6/2023;

4) сведения о границах земельных участков, стоящих на государственном кадастровом учете, с целью исключения пересечения территориальных зон и границ населенных пунктов с вновь образованными земельными участками;

5) исключить красные линии;

6) уточнить функциональное и градостроительное зонирование с учетом возможности размещения детских дошкольных учреждений.

Подготовка в электронном виде сведений о территориальных зонах и населенных пунктах, подлежащих передаче в Единый государственный реестр недвижимости в порядке информационного взаимодействия.

1. ОБЩИЕ ПОЛОЖЕНИЯ

- Правовой основой разработки Генерального плана МО «Зональненское сельское поселение» является Градостроительный кодекс Российской Федерации (Федеральный закон от 29 декабря 2004 года № 190-ФЗ).
- Подготовка Генерального плана МО «Зональненское сельское поселение» осуществлена с учетом положений о территориальном планировании, содержащихся в Схеме территориального планирования Томской области и Схеме территориального планирования Томского муниципального района.
- Расчетный срок генерального плана – 2035 год.
- Генеральный план является градостроительным документом, определяющим в интересах населения и государства условия формирования среды жизнедеятельности, направления и границы развития территории поселения, установление и изменение границ населенных пунктов в составе поселения, функциональное зонирование территорий, развитие инженерной, транспортной и социальной инфраструктур, градостроительные требования к сохранению объектов историко-культурного наследия, экологическому и санитарному благополучию.
- Задача Генерального плана состоит в создании условий для осуществления полномочий органов муниципальной власти в области градостроительной деятельности в соответствии с Федеральным законом от 6 октября 2003 № 131 «Об общих принципах организации местного самоуправления в Российской Федерации».

- Общие сведения о поселении: Генеральный план МО «Зональненское сельское поселение» реализуется в границах установленных Законом Томской области от 12.11.2004 № 241-ОЗ «О наделении статусом муниципального района, сельского поселения и установлении границ муниципальных образований на территории Томского района».

Расположено поселение в южной части Томского района, на правом берегу реки Томь.

В МО «Зональненское сельское поселение» входит 2 сельских населенных пункта: поселок Зональная Станция и деревня Позднеево.

Общая площадь поселения в административных границах – 2403,1 га, численность населения – 6,4 тыс. чел. на 01.01.2013 г.

- Социально-экономический потенциал территории: Основной ресурс перспективного развития МО «Зональненское сельское поселение» – выгодное экономико-географическое положение во внутренней зоне Томской агломерации, наличие свободных территорий для развития жилищного и промышленного строительства.
- Прогнозная численность населения: Активное жилищное строительство на территории поселения будет сопровождаться значительным миграционным притоком населения (в основном из г. Томска). Прогноз численности населения к 2035 году – 47,31 тыс. человек.
- Мероприятия по развитию транспортной инфраструктуры регионального значения, местного значения муниципального района и городского округа Томск:
 - Строительство юго-восточного участка автодорожного кольцевого обхода города Томска (скоростная автодорога регионального значения), протяженность в границах поселения – 3,5 км
 - Строительство новой автодороги Томск – Тайга (скоростная автодорога регионального значения) протяженность в границах МО – 5 км
 - Реконструкция автодороги местного значения муниципального района «Подъезд от автодороги Томск – Предтеченск к д. Позднеево», протяженность – 5 км, с устройством асфальтобетонного покрытия

- Строительство магистральной улицы общегородского значения от Академгородка г. Томска до кольцевой площади на автодороге «Томск – Межениновка», протяженность в границах МО – 2,5 км
- Строительство магистральной улицы общегородского значения от кольцевой площади на автодороге «Томск – Межениновка» до магистральной сети города Томска, протяженность в границах МО – 4 км.
- Мероприятия по развитию инженерной инфраструктуры регионального значения:
Строительство в северной части поселения (в планируемой на перспективу промышленно-коммунальной зоне) ПС 110/10 кВ с запиткой по двухцепной отпайке от двухцепной ВЛ 110 кВ, идущей на ПС 110/35/10 кВ «Научная» (ВЛ 110 кВ «Зональная – Октябрьская» с отпайками на ПС «Научная» (дисп. №№ С-80, С-81)), трансформаторы 2х25 МВА, 2хВЛ 110 кВ
- Предложения по установлению границ населенных пунктов:
Генеральным планом предлагается не менять границы населенного пункта д. Позднеево – 261,14 га.
Генеральным планом предлагается установить границы населённого пункта п. Зональная Станция – 986,47 га.

Общая площадь земель населенных пунктов в поселении составит 1247,61га., что соответствует 51,92% территории поселения.
Предлагаемые проектом границы населенных пунктов отображены на Карте границ населенных пунктов.
- Основные мероприятия по охране окружающей среды:
Организация централизованного сбора отходов от населения и вывоз их на полигон ТБО (МО «Воронинское сельское поселение»)
Очистка водоемов, благоустройство рекреационных зон, создание зеленых насаждений общего пользования, создание ветрозащитной полосы вдоль дороги на д. Позднеево.

2. ПЛАНИРУЕМЫЕ ДЛЯ РАЗМЕЩЕНИЯ ОБЪЕКТЫ МЕСТНОГО ЗНАЧЕНИЯ ПОСЕЛЕНИЯ

2.1 ЖИЛИЩНЫЙ ФОНД

Территория поселения в проекте генерального плана условно разделена на несколько жилых образований (ж/о):

- п. Зональная Станция в проектных границах включает:
 - территорию существующей застройки поселка, в том числе микрорайон «Радужный» на востоке населенного пункта (условное название п. Зональная Станция (+ мкр «Радужный»);
 - район новой многоэтажной жилой застройки, планируемый к освоению ОАО «Томская домостроительная компания» (ж/о «ТДСК»);
 - район новой многоэтажной жилой застройки, планируемый к освоению ОАО «Томская домостроительная компания» (ж/о «Южные ворота 2»);
 - район индивидуальной жилой застройки севернее (ж/о №1),
 - район индивидуальной жилой застройки (ж/о №2),
 - район индивидуальной жилой застройки (ж/о №3),
 - район индивидуальной жилой застройки (ж/о «Ромашка»),
 - район индивидуальной жилой застройки (ж/о «Красивый пруд»);
- д. Позднеево в проектных границах включает существующую застройку.

№ п/п	Назначение	Наименование объекта	Характеристика (ориентировочная площадь нового жилищного строительства к 2035 году, тыс. кв. м)		Местоположение - функциональная зона
1	Обеспечение граждан, проживающих в поселении и нуждающихся в улучшении жилищных условий, жилыми помещениями в соответствии с жилищным законодательством, организация строительства и содержания муниципального жилищного фонда	индивидуальные жилые дома	п. Зональная Станция + мкр «Радужный»	30,0	Жилые зоны
			Ж/о № 1	17,3	
			Ж/о № 2	14,8	
			Ж/о № 3	5,9	
			Ж/о «Ромашка»	51,4	
			Ж/о «Красивый пруд»	68,9	
2	Создание условий для жилищного строительства	многоквартирные жилые дома	п. Зональная Станция, район многоэтажной застройки ТДСК (ж/о «ТДСК»)	591,6	Жилые зоны
			п. Зональная Станция, район многоэтажной застройки ТДСК (ж/о «Южные ворота 2»)	617,5	

№ п/п	Назначение	Наименование объекта	Характеристика (ориентировочная площадь нового жилищного строительства к 2035 году, тыс. кв. м)		Местоположение - функциональная зона
1	Обеспечение граждан, проживающих в поселении и нуждающихся в улучшении жилищных условий, жилыми помещениями в соответствии с жилищным законодательством, организация строительства и содержания муниципального жилищного фонда	индивидуальные жилые дома	п. Зональная Станция + мкр «Радужный»	30,0	Жилые зоны
			Ж/о № 1	17,3	
			Ж/о № 2	14,8	
			Ж/о № 3	5,9	
			Ж/о «Ромашка»	51,4	
			Ж/о «Красивый пруд»	68,9	
2	Создание условий для жилищного строительства	многоквартирные жилые дома	п. Зональная Станция, район многоэтажной застройки ТДСК (ж/о «ТДСК»)	591,6	
			п. Зональная Станция, район многоэтажной застройки ТДСК (ж/о «Южные ворота 2»)	617,5	
Итого новое строительство				1397,4	

2.2 СОЦИАЛЬНАЯ ИНФРАСТРУКТУРА

№ п/п	Назначение	Наименование объекта	Характеристика	Местоположение
				населенный пункт (жилое образование)
1	Обеспечение условий для развития на территории поселения физической культуры и массового спорта	Объект спорта, включающий отдельно нормируемые спортивные сооружения (объекты) (в т. ч. физкультурно-оздоровительный комплекс) (Спортивный комплекс с бассейном)	968 кв. м пола спортивного зала. 212,5 кв. м зеркала воды бассейна при общеобразовательной организации (школе)	п. Зональная Станция (ж/о «ТДСК»)
			540 кв. м пола спортивного зала. 275 кв. м зеркала воды бассейна	п. Зональная Станция + мкр «Радужный» (ж/о № 1)

		Спортивное сооружение (Стадион)	15000 кв. м	Между ж/о № 1 и № 2
			16000 кв. м при общеобразовательной организации (школе)	п. Зональная Станция (ж/о «ТДСК»)
			11000 кв. м при общеобразовательных организациях (школах)	п. Зональная Станция (ж/о «Южные ворота 2»)
		Объекты торговли, общественного питания (Спортивный зал в многофункциональном здании)	2000 кв. м	п. Зональная Станция (ж/о «Южные ворота 2»)
		Спортивное сооружение (Универсальная спортивная площадка)	200 кв. м	п. Зональная Станция + мкр «Радужный»
			200 кв. м	д. Позднеево
2	Создание условий для организации досуга и обеспечения жителей поселения услугами организаций культуры	Объект культурно-досугового (клубного) типа Объект культурно-просветительного назначения (Объект культуры клубного и досугового типа с библиотекой)	850 зрит. мест	п. Зональная Станция (ж/о «ТДСК»)
			300 зрит. мест + 100 зрит. мест	п. Зональная Станция + мкр «Радужный»

2.3 ТРАНСПОРТНАЯ ИНФРАСТРУКТУРА

№ п/п	Назначение	Наименование объекта, мероприятие	Характеристика	Местоположение, протяженность
		Новое строительство		
1	Дорожная деятельность в отношении автомобильных дорог местного значения в границах населенных пунктов поселения	Магистральная улица районного значения Главная улица	Ширина в красных линиях – 25-30 м; ширина проезжей части не менее 7 м, асфальтобетонное покрытие, тротуары, освещение, водоотвод с проезжей части.	Новое строительство – 10,7 км; реконструкция – 12 км
		Улицы и дороги местного значения Улица в жилой застройке		
2		Улицы и дороги местного значения Улица в жилой застройке	Ширина в красных линиях в многоэтажной застройке – 25 м; в усадебной застройке – 18 м;	По проектам планировки населенных пунктов и жилых образований

№ п/п	Назначение	Наименование объекта, мероприятие	Характеристика	Местоположение, протяженность
			ширина проезжей части – 6,0 м. Покрытие проезжих частей: усовершенствованного типа; переходного и низшего типов: щебеночно-гравийное, обработанное вяжущими, грунтовое улучшенное (ПГС); тротуары, пешеходные дорожки, освещение.	
		Благоустройство существующей улично-дорожной сети		
3		Магистральная улица районного значения Главная улица Улицы и дороги местного значения Улица в жилой застройке	Ширина проезжей части не менее 6 м, асфальтобетонное покрытие, тротуары, освещение, водоотвод с проезжей части	п. Зональная Станция – 27 км; д. Позднеево – 4 км
4		Улицы и дороги местного значения Улица в жилой застройке	Ширина проезжей части 5,5 м; покрытие проезжих частей переходного и низшего типов: щебеночно-гравийное, обработанное вяжущими, грунтовое улучшенное (ПГС); тротуары, пешеходные дорожки, освещение	
5	Создание условий для предоставления транспортных услуг населению и организация транспортного обслуживания населения в границах поселения	Обеспечение пригородного автобусного сообщения	Строительство остановочных павильонов на конечных пунктах и вдоль трасс автобусных маршрутов	На существующих автодорогах: Томск – Предтеченск; Предтеченск – Позднеево; Томск – Мирный – Межениновка На новых автодорогах: Томск – Тайга На магистральных улицах поселения
6		Станции технического	Строительство объектов на 5-10 постов	В населенных пунктах и жилых

№ п/п	Назначение	Наименование объекта, мероприятие	Характеристика	Местоположение, протяженность
		обслуживания легковых автомобилей		образованиях
7		Придорожный автосервисный комплекс	Строительство АЗС, СТО, мотеля, кемпинга, предприятий бытового и торгового обслуживания	На новой автодороге на Тайгу в придорожной полосе в районе кольцевой площади
8		Автостанция	Вместимостью 50 пассажиров одновременно	

2.4 ИНЖЕНЕРНАЯ ИНФРАСТРУКТУРА

2.4.1 Водоснабжение

Организация водоснабжения населения в границах поселения

Мероприятия по источникам водоснабжения

- Оценка запасов, обустройство эксплуатируемых месторождений подземных вод.
- Разработка проектов зон санитарной охраны источников водоснабжения питьевого назначения, обустройство и соблюдение в их границах всех нормативных регламентов.
- Бурение новых скважин на территории мкр «Технополигон».
- Бурение новой скважины в д. Позднеево.
- Водоснабжение мкр «Ромашка» предусмотреть от водозабора «Академический» (Мирненское сельское поселение)
- В целях обеспечения надежного водоснабжения поселения необходимо строительство магистрального водовода от водозабора города Томска.

Мероприятия по очистке и обеззараживанию исходной воды

- Реконструкция станции водоподготовки в п. Зональная Станция.
- В д. Позднеево очистка воды предусматривается индивидуальными фильтрами.

Транспортировка воды

- Строительство новых водопроводных сетей в п. Зональная Станция.
- Реконструкция существующих сетей на участках, требующих замены.
- Капитальный ремонт водонапорных башен в п. Зональная Станция.
- Строительство новых водопроводных сетей в д. Позднеево.

2.4.2 Водоотведение

Организация водоотведения в границах поселения

- Отведение стоков хозяйственно-бытовой канализации предусматривается в канализационный коллектор г. Томска.
- Строительство новых сетей канализации в п. Зональная Станция и в д. Позднеево.
- Реконструкция существующих сетей на участках, требующих замены.
- Организация сливного пункта в п. Зональная Станция.

2.4.3 Электроснабжение

№ п/п	Мероприятия территориального планирования и планируемые объекты капитального строительства	Территория планирования мероприятий
1	Реконструкция (замена) трансформаторных подстанций, находящихся в неудовлетворительном состоянии	п. Зональная Станция
2	Реконструкция (замена) изношенных сетей 10/0,4 кВ	п. Зональная Станция
3	Установка дополнительных трансформаторов на однострановых ТП 10/0,4 кВ, при необходимости установка более мощных трансформаторов на ТП 10/0,4 кВ	п. Зональная Станция
4	Сооружение новых ТП 10/0,4 кВ	п. Зональная Станция, д. Позднеево
5	Строительство кабельных линий 10 кВ до новых ТП 10/0,4 кВ	п. Зональная Станция, д. Позднеево

2.4.4 Теплоснабжение

№ п/п	Мероприятия территориального планирования и планируемые объекты капитального строительства	Территория планирования мероприятий
1	Замена изношенных участков тепловых сетей и повышение их теплоизоляции	п. Зональная Станция
2	Развитие централизованного теплоснабжения и горячего водоснабжения за счет строительства новых распределительных сетей	п. Зональная Станция
3	Оснащение систем теплоснабжения, особенно приемников теплоэнергии, средствами коммерческого учета и регулирования	п. Зональная Станция
4	Усиление теплоизоляции ограждающих конструкций зданий	п. Зональная Станция
5	Строительство блочно-модульной котельной на газообразном топливе мощностью 25 МВ	п. Зональная Станция
6	Строительство модульных котельных (7 шт.) на газообразном топливе мощностью 20 МВ (каждая)	п. Зональная Станция (ж/о «Южные ворота 2»)
7	Строительство модульной котельной (1 шт.) на газообразном топливе мощностью 20 МВ	п. Зональная Станция

2.4.5 Газоснабжение

№ п/п	Мероприятия территориального планирования и планируемые объекты капитального строительства	Территория планирования мероприятий
1.	Сооружение газораспределительных пунктов (ГРП)	п. Зональная Станция, д. Позднеево
2.	Строительство распределительных газопроводов до ГРП	п. Зональная Станция, д. Позднеево
3.	Развитие газораспределительной сети низкого давления для газификации жилищного фонда.	п. Зональная Станция, д. Позднеево

Примечание: Планируемые для размещения объекты местного значения поселения и мероприятия по развитию инженерной инфраструктуры, относящиеся к областям электро-, тепло-, газо- и водоснабжения населения, водоотведения не учитывают нагрузки, необходимые для подключения (технологического присоединения) к сетям инженерно-технического обеспечения объектов капитального строительства в границах проектируемых производственных зон и перспективных функциональных зон иного назначения.

2.5 ИНЖЕНЕРНАЯ ПОДГОТОВКА ТЕРРИТОРИИ

№ п/п	Назначение	Наименование объекта	Характеристика	Местоположение, функциональная зона (для нелинейных объектов)	Характеристика зон с особыми условиями использования, установленных в связи с размещением объекта
1	Организация водоотведения поверхностного стока, его очистка	водосточные коллекторы, всего (линейные объекты)	38,7 км	<ul style="list-style-type: none"> ▪ п. Зональная Станция ▪ д. Позднеево 	в красных линиях застройки
		модульные очистные сооружения – 3 шт.	производительность 1-1,5 тыс. куб. м в сутки	<ul style="list-style-type: none"> ▪ п. Зональная Станция ▪ д. Позднеево 	санитарно-защитная зона – 20 м
		локальные очистные сооружения – 1 шт.	производительность 20 л/сек	п. Зональная Станция (ж/о «Южные ворота 2»)	санитарно-защитная зона – 50 м
2	Обустройство рекреационных зон	благоустройство рекреационных зон: - обустройство зон отдыха, парковых зон; - расчистка прудов	67,81 га	<ul style="list-style-type: none"> ▪ п. Зональная Станция ▪ д. Позднеево 	-

2.6. ЗЕЛЕННЫЕ НАСАЖДЕНИЯ ОБЩЕГО ПОЛЬЗОВАНИЯ

№ п/п	Наименование объекта	Место расположения	Площадь, га	Условия создания
<i>В границах населенного пункта п. Зональная Станция</i>				
1	Рекреационная зона с водоемом	Северо-западнее мкр «Красивый пруд»	33,81	На базе существующих высокоствольных насаждений вдоль ручья и искусственного пруда. Зеленая зона включает участки различных типов природного ландшафта.

				Требуется расчистка и благоустройство пруда.
2	Сквер жилого микрорайона	ж/о «ТДСК»	2,24	На базе существующего насаждения с использованием условий рельефа
3	Зеленые зоны	жилые образования № 1, 2, 3 индивидуальной застройки	20,5	На базе существующих насаждений
4	Сквер	центральная часть (возле котельной)	1,64	На базе существующих насаждений
5	Сквер – аллея	мкр «Радужный»	4,74	Создание зеленых насаждений: посадка древесно-кустарниковых пород, устройство газонов
6	Сквер	мкр «Радужный» (у школы)	3,00	На базе существующих насаждений
7	Прочие озелененные территории		19,79	На базе существующих насаждений
8	Сквер жилого микрорайона	ж/о «Южные ворота 2»	1,97	На базе существующего насаждения с использованием условий рельефа
9	Пешеходный бульвар	ж/о «Южные ворота 2»	3,22	Создание зеленых насаждений: посадка древесно-кустарниковых пород, устройство газонов
10	Зеленые зоны	жилые образования ж/о «Южные ворота 2», санитарно-защитные зоны инженерных сооружений и коммуникаций	12,27	Создание зеленых насаждений: посадка древесно-кустарниковых пород, устройство газонов
<i>Всего по п. Зональная Станция</i>			<i>103,18</i>	
<i>В границах д. Позднеево</i>				
1	Зеленые насаждения общего пользования в рекреационной зоне с прудом	д. Позднеево	17,87	На базе существующих насаждений. Расчистка пруда
2	Прочие озелененные территории		26,23	На базе существующих насаждений
<i>Всего по д. Позднеево</i>			<i>45,1</i>	
Итого по поселению			148,28	

Обеспеченность зелеными насаждениями общего пользования – 30,34 кв. м на человека.

3. ПАРАМЕТРЫ ФУНКЦИОНАЛЬНЫХ ЗОН, А ТАКЖЕ СВЕДЕНИЯ О ПЛАНИРУЕМЫХ ДЛЯ РАЗМЕЩЕНИЯ В НИХ ОБЪЕКТАХ РЕГИОНАЛЬНОГО И МЕСТНОГО ЗНАЧЕНИЯ, ЗА ИСКЛЮЧЕНИЕМ ЛИНЕЙНЫХ ОБЪЕКТОВ

Функциональные зоны и их параметры	Планируемые для размещения объекты: (нелинейные объекты)	
	местного значения муниципального района	местного значения поселения
Жилые зоны	<p>1 - Дошкольная образовательная организация (14 объектов)</p> <p>2 - Общеобразовательная организация - средняя общеобразовательная школа (4 объектов)</p> <p>5 - Объект спорта, включающий отдельно нормируемые спортивные сооружения (объекты) (в т. ч. физкультурно-оздоровительный комплекс) - спортивный зал (1 объект)</p> <p>10 - Лечебно-профилактическая медицинская организация, оказывающая медицинскую помощь в амбулаторных условиях и (или) в условиях дневного стационара - поликлиника (1 объект)</p> <p>12 - Общеобразовательная организация - начальная школа (1 объект)</p> <p>13 - Объект спорта, включающий отдельно нормируемые спортивные сооружения (объекты) (в т. ч. физкультурно-оздоровительный комплекс) - спортивный комплекс с бассейном (1 объект)</p> <p>18 - Медицинская организация, оказывающая скорую медицинскую помощь, ее структурное подразделение - станция скорой помощи (1 объект)</p> <p>19 - Объекты торговли, общественного питания - многофункциональное здание (деловой центр, спортивный зал,</p>	<p>7 - Объект культурно-досугового (клубного) типа (1 объект)</p> <p>14 - Объект культурно-просветительного назначения - библиотека (1 объект)</p> <p>15 - Объекты торговли, общественного питания - объекты торговли (4 объектов)</p> <p>16 - Объекты торговли, общественного питания - объекты питания (4 объектов)</p> <p>17 - Объекты обеспечения пожарной безопасности - пожарное депо (1 объект)</p>

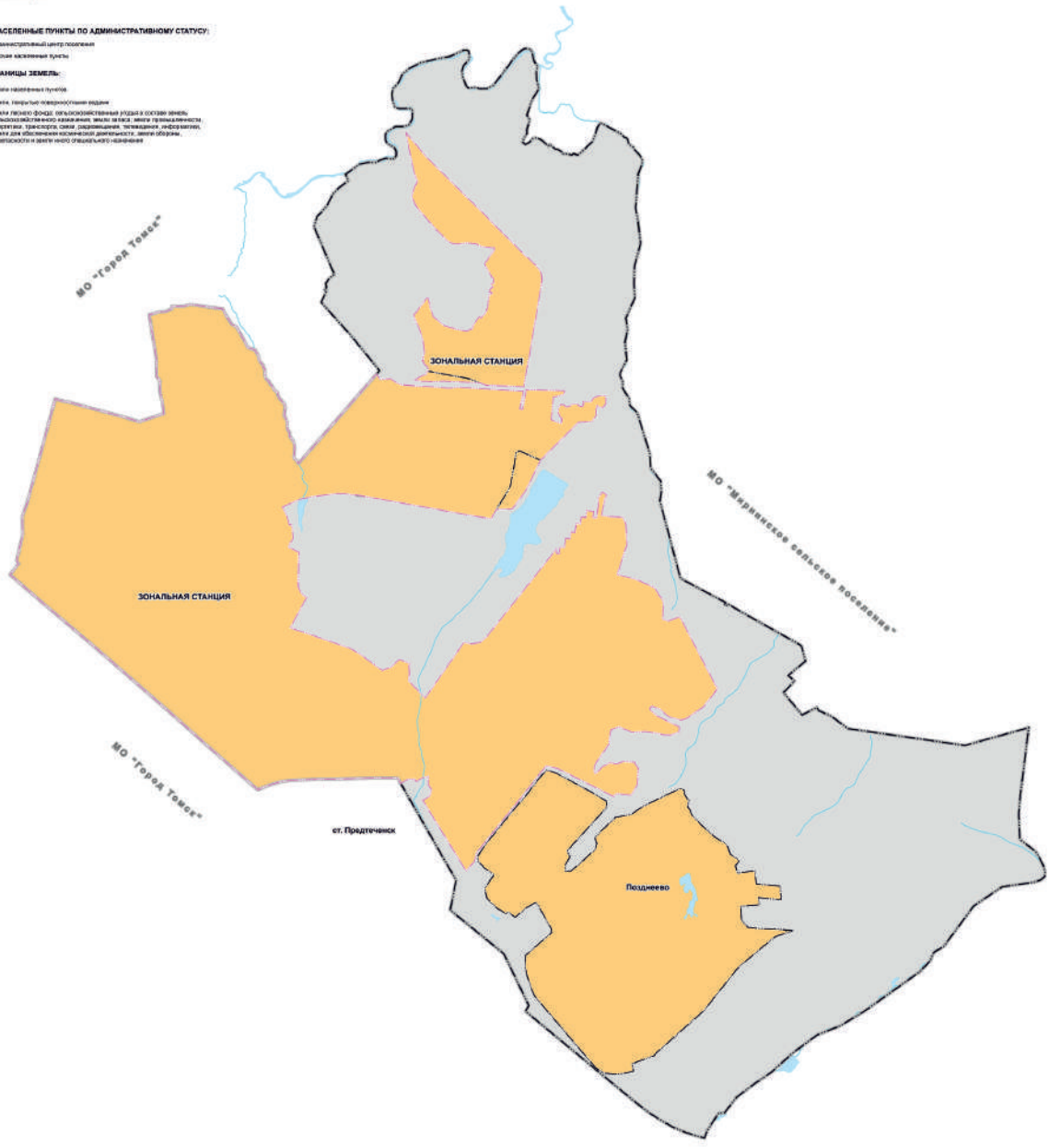
	объект питания) (1 объект)	
Многофункциональная общественно-деловая зона	<p>1- Дошкольная образовательная организация (2 объекта)</p> <p>2 - Общеобразовательная организация - средняя общеобразовательная школа (1 объект)</p> <p>4 - Обособленное структурное подразделение медицинской организации, оказывающей первичную медико-санитарную помощь - фельдшерско-акушерский пункт (1 объект)</p> <p>10 - Лечебно-профилактическая медицинская организация, оказывающая медицинскую помощь в амбулаторных условиях и (или) в условиях дневного стационара - поликлиника (1 объект)</p> <p>11 - Лечебно-профилактическая медицинская организация (кроме санаторно-курортной), оказывающая медицинскую помощь в стационарных условиях, ее структурное подразделение - больница (1 объект)</p>	<p>9 - Спортивное сооружение (1 объект)</p> <p>15 - Объекты торговли, общественного питания - объекты торговли (1 объект)</p>
Зона специализированной общественной застройки	<p>1- Дошкольная образовательная организация (2 объекта)</p> <p>2 - Общеобразовательная организация - средняя общеобразовательная школа (1 объект)</p> <p>3 - Организация дополнительного образования (1 объект)</p> <p>12 - Общеобразовательная организация - начальная школа (1 объект)</p> <p>13 - Объект спорта, включающий отдельно нормируемые спортивные сооружения (объекты) (в т. ч. физкультурно-оздоровительный комплекс) - спортивный комплекс с бассейном (1 объект)</p>	<p>7 - Объект культурно-досугового (клубного) типа (1 объект)</p> <p>14 - Объект культурно-просветительного назначения - библиотека (2 объекта)</p> <p>20 - Объект религиозной организации (объединения) (1 объект)</p>
Производственная зона	-	-

<p>Зона озелененных территорий общего пользования (лесопарки, парки, сады, скверы, бульвары, городские леса)</p>	<p>6 - Спортивное сооружение (1 объект)</p> <p>10 - Лечебно-профилактическая медицинская организация, оказывающая медицинскую помощь в амбулаторных условиях и (или) в условиях дневного стационара - поликлиника (1 объект)</p>	<p>7 - Объект культурно-досугового (клубного) типа (1 объект)</p> <p>8 - Объект спорта, включающий отдельно нормируемые спортивные сооружения (объекты) (в т. ч. физкультурно-оздоровительный комплекс) (1 объект)</p> <p>9 - Спортивное сооружение (1 объект)</p> <p>15 - Объекты торговли, общественного питания - объекты торговли (1 объект)</p> <p>16 - Объекты торговли, общественного питания - объекты питания (1 объект)</p>
<p>Зона отдыха</p>	<p>3 - Организация дополнительного образования (1 объект)</p>	<p>9 - Спортивное сооружение (1 объект)</p>
<p>Зона транспортной инфраструктуры</p>		<p>17 - Объекты обеспечения пожарной безопасности - пожарное депо (1 объект)</p>
<p>Зона инженерной инфраструктуры</p>	<p>-</p>	<p>-</p>
<p>Зона садоводческих, огороднических или дачных некоммерческих объединений граждан</p>	<p>-</p>	<p>-</p>
<p>Зона сельскохозяйственных угодий</p>	<p>-</p>	<p>-</p>
<p>Производственная зона сельскохозяйственных предприятий</p>	<p>-</p>	<p>-</p>
<p>Зона кладбищ</p>	<p>-</p>	<p>-</p>
<p>Иные зоны</p>	<p>-</p>	<p>-</p>

Г Е Н Е Р А Л Ы Й П Л А Н МО "ЗОНАЛЬНЕНСКОЕ СЕЛЬСКОЕ ПОСЕЛЕНИЕ" Томского района Томской области

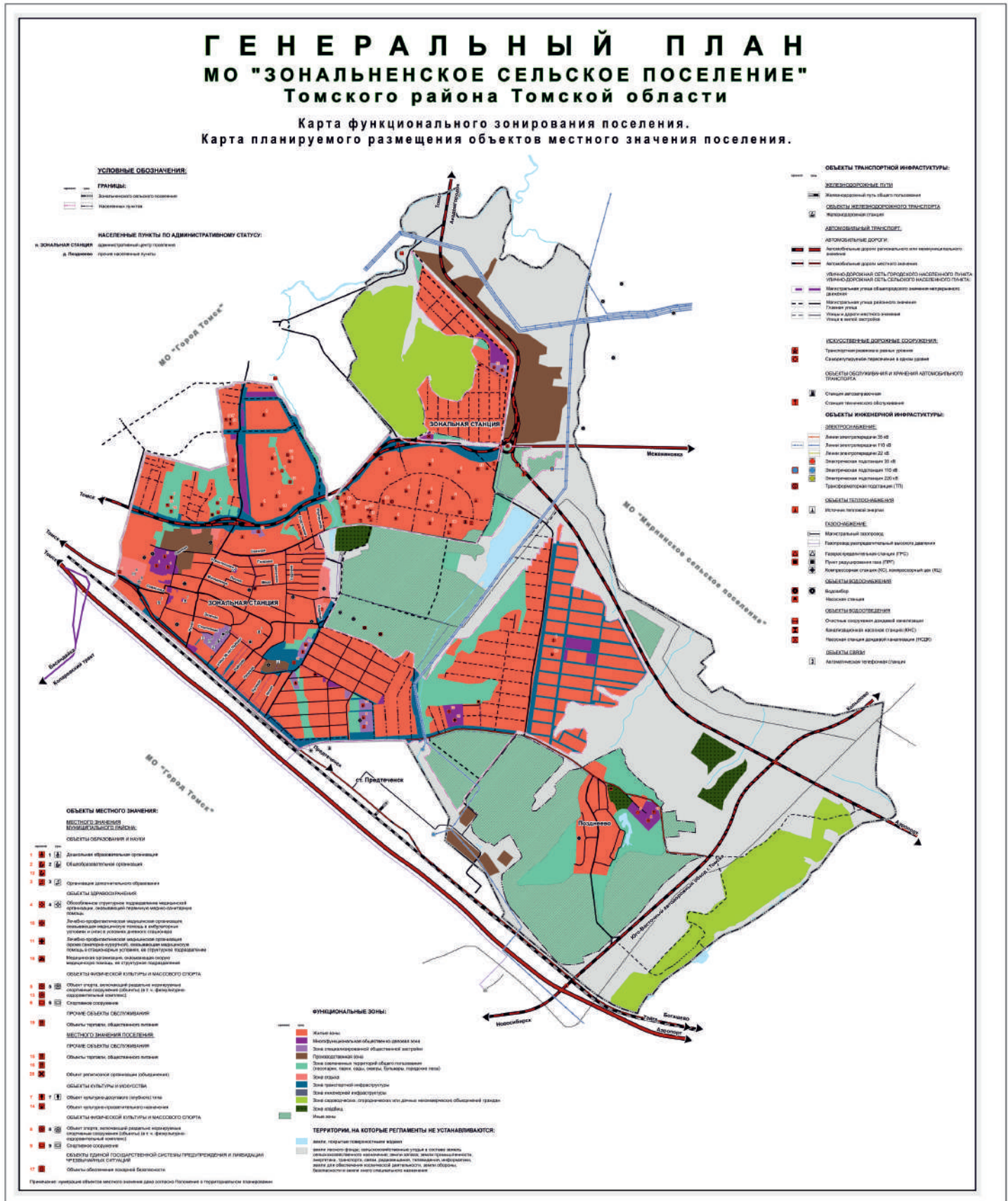
Карта границ населенных пунктов, входящих в состав поселения.

- УСЛОВНЫЕ ОБОЗНАЧЕНИЯ:**
- ГРАНИЦЫ:**
 - Границы населенных пунктов
 - Зональные границы поселения
 - Районные границы
 - НАСЕЛЕННЫЕ ПУНКТЫ ПО АДМИНИСТРАТИВНОМУ СТАТУСУ:**
 - а. ЗОНАЛЬНАЯ СТАНЦИЯ:** административный центр поселения
 - д. Подднеево:** группа населенных пунктов
 - ГРАНИЦЫ ЗЕМЕЛЬ:**
 - земля населенных пунктов
 - земля государственных учреждений
 - земля государственной собственности (земельный фонд)
 - земля государственной собственности (земельный фонд)
 - земля государственной собственности (земельный фонд)
 - земля государственной собственности (земельный фонд)
 - земля государственной собственности (земельный фонд)
 - земля государственной собственности (земельный фонд)
 - земля государственной собственности (земельный фонд)
 - земля государственной собственности (земельный фонд)
 - земля государственной собственности (земельный фонд)



Председатель Думы Томского района
Р.Р. Габдулганиев _____

Глава Томского района
В.М. Черноус _____



Председатель Думы Томского района
Р.Р. Габдулганиев _____

Глава Томского района
В.М. Черноус _____

Приложение № 4
к решению Думы Томского района
от 25.04.2024 № 268

Экз. № _____

**Внесение изменений в Генеральный план
муниципального образования
«Зональненское сельское поселение»
муниципального образования
«Томский район» Томской области**

Основная (утверждаемая) часть. Альбом 1. Раздел 3.

Сведения о границах населенных пунктов, входящих в состав
поселения

Муниципальный контракт №УТР-78.2023 от 14.09.2023г.

Разработчик: ООО «Геомикс»

Заказчик: Управление территориального развития Администрации
Томского района

Томск 2024

**Внесение изменений в Генеральный план
муниципального образования
«Зональненское сельское поселение»
муниципального образования
«Томский район» Томской области**

Основная (утверждаемая) часть. Альбом 1. Раздел 3.

Сведения о границах населенных пунктов, входящих в состав
поселения

Муниципальный контракт №УТР-78.2023 от 14.09.2023г.

Директор

А.А. Михайлов

Разработал

И.И. Левченко

Состав документации.

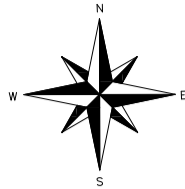
№ альбома	№ раздела	Наименование раздела, подраздела
<p>Изменения генерального плана Муниципального образования «Зональненское сельское поселение» Томского района Томской области.</p> <p>Основная (утверждаемая) часть</p>		
Альбом 1	Генеральный план Муниципального образования «Зональненское сельское поселение» Томского района Томской области	
	Раздел 1	Положения о территориальном планировании
	Раздел 2	Карта границ населенных пунктов, входящих в состав поселения. Карта функциональных зон поселения. Карта планируемого размещения объектов местного значения поселения.
	Раздел 3	Сведения о границах населенных пунктов, входящих в состав поселения
<p>Градостроительное обоснование изменений генерального Муниципального образования «Зональненское сельское поселение» Томского района Томской области.</p> <p>Материалы по обоснованию</p>		
Альбом 2	<p>Градостроительное обоснование изменений генерального плана муниципального образования «Зональненское сельское поселение» Томского района Томской области.</p> <p>Материалы по обоснованию. Пояснительная записка</p>	
Альбом 3	<p>Градостроительное обоснование изменений генерального плана Муниципального образования «Зональненское сельское поселение» Томского района Томской области.</p> <p>Материалы по обоснованию. Графическая часть</p>	

Содержание Альбома 1. Раздел 3.

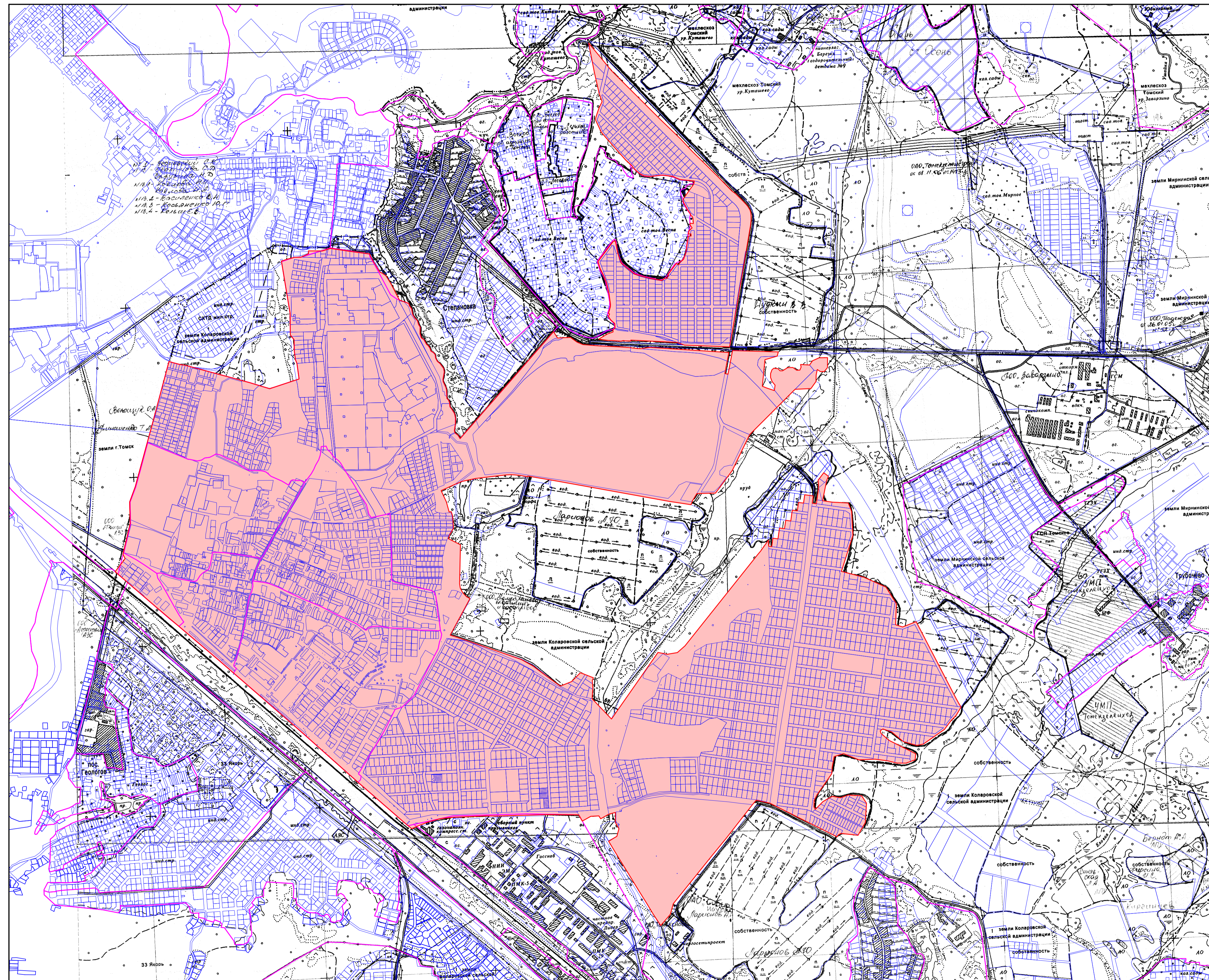
№	Наименование	№ стр.
	Состав документации	1
	Содержание Альбома 1. Раздел 3	2
	Сведения о границах населенных пунктов, входящих в состав поселения	
1	<p>ГРАФИЧЕСКОЕ ОПИСАНИЕ</p> <p>местоположения границ населенных пунктов, территориальных зон, особо охраняемых природных территорий, зон с особыми условиями использования территории</p> <p>Граница населенного пункта п.Зональная Станция</p>	
2	<p>ГРАФИЧЕСКОЕ ОПИСАНИЕ</p> <p>местоположения границ населенных пунктов, территориальных зон, особо охраняемых природных территорий, зон с особыми условиями использования территории</p> <p>Граница населенного пункта д.Позднеево</p>	

КАРТА (ПЛАН)







План границ объекта землеустройства п. Зональная Станция, Томского района, Томской области



МАСШТАБ 1:15000



Условные обозначения:

-  Обозначение характерной точки(ЕГРН)
-  8770
Кадастровый номер земельного участка
-  70:14:0300092
Номер кадастрового квартала
-  Границы земельных участков (ЕГРН)
-  Образуемые границы населенного пункта п. Зональная Станция
-  Границы кадастрового квартала

ГРАФИЧЕСКОЕ ОПИСАНИЕ

местоположения границ населенных пунктов, территориальных зон, особо охраняемых природных территорий, зон с особыми условиями использования территории

Граница населенного пункта п.Зональная Станция

(наименование объекта, местоположение границ которого описано (далее - объект))

Раздел 1

Сведения об объекте

№ п/п	Характеристики объекта	Описание характеристик
1	2	3
1.	Местоположение объекта	Томская область, район Томский, поселок Зональная Станция
2.	Площадь объекта +/- величина погрешности определения площади (P +/- Дельта P)	9864749 +/- 82145 м ²
3.	Иные характеристики объекта	-

Раздел 2

Сведения о местоположении границ объекта

1. Система координат -

2. Сведения о характерных точках границ объекта

Обозначение характерных точек границ	Координаты, м		Метод определения координат характерной точки	Средняя квадратическая погрешность положения характерной точки (Mt), м	Описание обозначения точки на местности (при наличии)
	X	Y			
1	2	3	4	5	6
-	-	-	-	-	-

3. Сведения о характерных точках части (частей) границы объекта

Обозначение характерных точек части границы	Координаты, м		Метод определения координат характерной точки	Средняя квадратическая погрешность положения характерной точки (Mt), м	Описание обозначения точки на местности (при наличии)
	X	Y			
1	2	3	4	5	6
-	-	-	-	-	-

Раздел 3

Сведения о местоположении измененных (уточненных) границ объекта

1. Система координат МСК-70, Зона 4

2. Сведения о характерных точках границ объекта

Обозначение характерных точек границ	Существующие координаты, м		Измененные (уточненные) координаты, м		Метод определения координат характерной точки	Средняя квадратическая погрешность положения характерной точки (Mt), м	Описание обозначения точки на местности (при наличии)
	X	Y	X	Y			
1	2	3	4	5	6	7	8
1	-	-	345925.10	4331349.37	Картометрический метод	7.50	Закрепление отсутствует
2	-	-	345952.70	4331347.93	Картометрический метод	7.50	Закрепление отсутствует
3	-	-	345975.37	4331322.87	Картометрический метод	7.50	Закрепление отсутствует
4	-	-	345995.00	4331310.84	Картометрический метод	7.50	Закрепление отсутствует
5	-	-	346009.36	4331317.21	Картометрический метод	7.50	Закрепление отсутствует
6	-	-	346012.72	4331310.59	Картометрический метод	7.50	Закрепление отсутствует
7	-	-	346052.47	4331322.03	Картометрический метод	7.50	Закрепление отсутствует
8	-	-	346065.61	4331322.62	Картометрический метод	7.50	Закрепление отсутствует
9	-	-	346133.67	4331313.31	Картометрический метод	7.50	Закрепление отсутствует
10	-	-	346192.60	4331299.11	Картометрический метод	7.50	Закрепление отсутствует
11	-	-	346224.82	4331287.43	Картометрический метод	7.50	Закрепление отсутствует
12	-	-	346279.92	4331260.14	Картометрический метод	7.50	Закрепление отсутствует
13	-	-	346319.03	4331248.91	Картометрический метод	7.50	Закрепление отсутствует
14	-	-	346439.11	4331340.08	Картометрический метод	7.50	Закрепление отсутствует
15	-	-	346438.80	4331351.08	Картометрический метод	7.50	Закрепление отсутствует
16	-	-	346427.34	4331354.01	Картометрический метод	7.50	Закрепление отсутствует
17	-	-	346368.23	4331365.23	Картометрический метод	7.50	Закрепление отсутствует
18	-	-	346309.43	4331386.32	Картометрический метод	7.50	Закрепление отсутствует
19	-	-	346244.06	4331464.97	Картометрический метод	7.50	Закрепление отсутствует
20	-	-	346219.96	4331552.18	Картометрический метод	7.50	Закрепление отсутствует
21	-	-	346207.06	4331624.90	Картометрический метод	7.50	Закрепление отсутствует
22	-	-	346222.00	4331648.23	Картометрический метод	7.50	Закрепление отсутствует

2. Сведения о характерных точках границ объекта							
Обозначение характерных точек границ	Существующие координаты, м		Измененные (уточненные) координаты, м		Метод определения координат характерной точки	Средняя квадратическая погрешность положения характерной точки (Mt), м	Описание обозначения точки на местности (при наличии)
	X	Y	X	Y			
1	2	3	4	5	6	7	8
23	-	-	346219.10	4331655.76	Картометрический метод	7.50	Закрепление отсутствует
24	-	-	346237.96	4331665.08	Картометрический метод	7.50	Закрепление отсутствует
25	-	-	346240.64	4331660.12	Картометрический метод	7.50	Закрепление отсутствует
26	-	-	346307.72	4331710.59	Картометрический метод	7.50	Закрепление отсутствует
27	-	-	346299.15	4331723.61	Картометрический метод	7.50	Закрепление отсутствует
28	-	-	346301.95	4331725.41	Картометрический метод	7.50	Закрепление отсутствует
29	-	-	346315.15	4331733.92	Картометрический метод	7.50	Закрепление отсутствует
30	-	-	346316.82	4331731.52	Картометрический метод	7.50	Закрепление отсутствует
31	-	-	346324.02	4331744.60	Картометрический метод	7.50	Закрепление отсутствует
32	-	-	346333.11	4331754.03	Картометрический метод	7.50	Закрепление отсутствует
33	-	-	346359.35	4331762.67	Картометрический метод	7.50	Закрепление отсутствует
34	-	-	346359.34	4331764.66	Картометрический метод	7.50	Закрепление отсутствует
35	-	-	346364.27	4331764.63	Картометрический метод	7.50	Закрепление отсутствует
36	-	-	346385.35	4331770.32	Картометрический метод	7.50	Закрепление отсутствует
37	-	-	346409.83	4331772.15	Картометрический метод	7.50	Закрепление отсутствует
38	-	-	346468.46	4331782.04	Картометрический метод	7.50	Закрепление отсутствует
39	-	-	346469.69	4331798.12	Картометрический метод	7.50	Закрепление отсутствует
40	-	-	346481.85	4331797.02	Картометрический метод	7.50	Закрепление отсутствует
41	-	-	346480.23	4331780.47	Картометрический метод	7.50	Закрепление отсутствует
42	-	-	346500.61	4331785.51	Картометрический метод	7.50	Закрепление отсутствует
43	-	-	346517.24	4331803.98	Картометрический метод	7.50	Закрепление отсутствует
44	-	-	346533.80	4331792.11	Картометрический метод	7.50	Закрепление отсутствует
45	-	-	346545.12	4331791.80	Картометрический метод	7.50	Закрепление отсутствует
46	-	-	346542.63	4331811.30	Картометрический метод	7.50	Закрепление отсутствует
47	-	-	346575.25	4331808.61	Картометрический метод	7.50	Закрепление отсутствует

2. Сведения о характерных точках границ объекта

Обозначение характерных точек границ	Существующие координаты, м		Измененные (уточненные) координаты, м		Метод определения координат характерной точки	Средняя квадратическая погрешность положения характерной точки (Mt), м	Описание обозначения точки на местности (при наличии)
	X	Y	X	Y			
1	2	3	4	5	6	7	8
48	-	-	346587.08	4331802.46	Картометрический метод	7.50	Закрепление отсутствует
49	-	-	346587.77	4331795.68	Картометрический метод	7.50	Закрепление отсутствует
50	-	-	346597.78	4331795.29	Картометрический метод	7.50	Закрепление отсутствует
51	-	-	346627.23	4331775.47	Картометрический метод	7.50	Закрепление отсутствует
52	-	-	346666.48	4331753.75	Картометрический метод	7.50	Закрепление отсутствует
53	-	-	346683.55	4331749.31	Картометрический метод	7.50	Закрепление отсутствует
54	-	-	346688.20	4331752.49	Картометрический метод	7.50	Закрепление отсутствует
55	-	-	346733.47	4331783.45	Картометрический метод	7.50	Закрепление отсутствует
56	-	-	346776.01	4331813.96	Картометрический метод	7.50	Закрепление отсутствует
57	-	-	346793.73	4331816.82	Картометрический метод	7.50	Закрепление отсутствует
58	-	-	346801.79	4331732.63	Картометрический метод	7.50	Закрепление отсутствует
59	-	-	346812.93	4331706.21	Картометрический метод	7.50	Закрепление отсутствует
60	-	-	346823.52	4331687.08	Картометрический метод	7.50	Закрепление отсутствует
61	-	-	346819.83	4331684.70	Картометрический метод	7.50	Закрепление отсутствует
62	-	-	346822.28	4331678.06	Картометрический метод	7.50	Закрепление отсутствует
63	-	-	346827.13	4331640.06	Картометрический метод	7.50	Закрепление отсутствует
64	-	-	346827.82	4331622.46	Картометрический метод	7.50	Закрепление отсутствует
65	-	-	346820.39	4331557.01	Картометрический метод	7.50	Закрепление отсутствует
66	-	-	346824.82	4331518.77	Картометрический метод	7.50	Закрепление отсутствует
67	-	-	346840.60	4331489.72	Картометрический метод	7.50	Закрепление отсутствует
68	-	-	346864.57	4331463.00	Картометрический метод	7.50	Закрепление отсутствует
69	-	-	346888.39	4331444.49	Картометрический метод	7.50	Закрепление отсутствует
70	-	-	346915.31	4331413.59	Картометрический метод	7.50	Закрепление отсутствует
71	-	-	346988.75	4331348.40	Картометрический метод	7.50	Закрепление отсутствует
72	-	-	347034.04	4331308.89	Картометрический метод	7.50	Закрепление отсутствует

2. Сведения о характерных точках границ объекта							
Обозначение характерных точек границ	Существующие координаты, м		Измененные (уточненные) координаты, м		Метод определения координат характерной точки	Средняя квадратическая погрешность положения характерной точки (Mt), м	Описание обозначения точки на местности (при наличии)
	X	Y	X	Y			
1	2	3	4	5	6	7	8
73	-	-	347079.78	4331268.99	Картометрический метод	7.50	Закрепление отсутствует
74	-	-	347153.68	4331234.26	Картометрический метод	7.50	Закрепление отсутствует
75	-	-	347168.90	4331235.75	Картометрический метод	7.50	Закрепление отсутствует
76	-	-	347228.07	4331256.04	Картометрический метод	7.50	Закрепление отсутствует
77	-	-	347261.71	4331273.21	Картометрический метод	7.50	Закрепление отсутствует
78	-	-	347307.96	4331256.06	Картометрический метод	7.50	Закрепление отсутствует
79	-	-	347398.83	4331235.39	Картометрический метод	7.50	Закрепление отсутствует
80	-	-	347431.21	4331228.03	Картометрический метод	7.50	Закрепление отсутствует
81	-	-	347497.80	4331214.99	Картометрический метод	7.50	Закрепление отсутствует
82	-	-	347607.73	4331193.45	Картометрический метод	7.50	Закрепление отсутствует
83	-	-	347443.29	4331329.47	Картометрический метод	7.50	Закрепление отсутствует
84	-	-	347156.89	4331616.62	Картометрический метод	7.50	Закрепление отсутствует
85	-	-	347041.51	4331736.07	Картометрический метод	7.50	Закрепление отсутствует
86	-	-	346968.95	4331804.30	Картометрический метод	7.50	Закрепление отсутствует
87	-	-	346885.27	4331889.38	Картометрический метод	7.50	Закрепление отсутствует
88	-	-	346813.89	4331961.16	Картометрический метод	7.50	Закрепление отсутствует
89	-	-	346735.99	4332037.16	Картометрический метод	7.50	Закрепление отсутствует
90	-	-	346717.66	4332061.40	Картометрический метод	7.50	Закрепление отсутствует
91	-	-	346676.24	4332103.02	Картометрический метод	7.50	Закрепление отсутствует
92	-	-	346656.03	4332122.32	Картометрический метод	7.50	Закрепление отсутствует
93	-	-	346642.06	4332133.45	Картометрический метод	7.50	Закрепление отсутствует
94	-	-	346620.75	4332145.99	Картометрический метод	7.50	Закрепление отсутствует
95	-	-	346606.08	4332149.88	Картометрический метод	7.50	Закрепление отсутствует
96	-	-	346587.20	4332151.96	Картометрический метод	7.50	Закрепление отсутствует
97	-	-	346566.21	4332151.91	Картометрический метод	7.50	Закрепление отсутствует

2. Сведения о характерных точках границ объекта							
Обозначение характерных точек границ	Существующие координаты, м		Измененные (уточненные) координаты, м		Метод определения координат характерной точки	Средняя квадратическая погрешность положения характерной точки (Mt), м	Описание обозначения точки на местности (при наличии)
	X	Y	X	Y			
1	2	3	4	5	6	7	8
98	-	-	346534.94	4332148.87	Картометрический метод	7.50	Закрепление отсутствует
99	-	-	346301.95	4332109.31	Картометрический метод	7.50	Закрепление отсутствует
100	-	-	346286.95	4332106.77	Картометрический метод	7.50	Закрепление отсутствует
101	-	-	346073.88	4332070.59	Картометрический метод	7.50	Закрепление отсутствует
102	-	-	346061.95	4332068.48	Картометрический метод	7.50	Закрепление отсутствует
103	-	-	346043.95	4332065.30	Картометрический метод	7.50	Закрепление отсутствует
104	-	-	345815.27	4332024.91	Картометрический метод	7.50	Закрепление отсутствует
105	-	-	345825.25	4331758.98	Картометрический метод	7.50	Закрепление отсутствует
106	-	-	345833.71	4331736.61	Картометрический метод	7.50	Закрепление отсутствует
107	-	-	345839.39	4331721.61	Картометрический метод	7.50	Закрепление отсутствует
108	-	-	345841.17	4331716.89	Картометрический метод	7.50	Закрепление отсутствует
109	-	-	345852.94	4331486.58	Картометрический метод	7.50	Закрепление отсутствует
110	-	-	345855.18	4331442.68	Картометрический метод	7.50	Закрепление отсутствует
111	-	-	345849.83	4331442.54	Картометрический метод	7.50	Закрепление отсутствует
112	-	-	345850.45	4331408.56	Картометрический метод	7.50	Закрепление отсутствует
113	-	-	345851.29	4331404.85	Картометрический метод	7.50	Закрепление отсутствует
114	-	-	345852.17	4331397.75	Картометрический метод	7.50	Закрепление отсутствует
115	-	-	345848.76	4331383.21	Картометрический метод	7.50	Закрепление отсутствует
116	-	-	345853.25	4331328.61	Картометрический метод	7.50	Закрепление отсутствует
117	-	-	345853.09	4331308.81	Картометрический метод	7.50	Закрепление отсутствует
118	-	-	345856.51	4331283.16	Картометрический метод	7.50	Закрепление отсутствует
119	-	-	345860.81	4331253.64	Картометрический метод	7.50	Закрепление отсутствует
120	-	-	345867.70	4331264.06	Картометрический метод	7.50	Закрепление отсутствует
121	-	-	345891.84	4331305.46	Картометрический метод	7.50	Закрепление отсутствует
122	-	-	345903.38	4331337.69	Картометрический метод	7.50	Закрепление отсутствует

2. Сведения о характерных точках границ объекта							
Обозначение характерных точек границ	Существующие координаты, м		Измененные (уточненные) координаты, м		Метод определения координат характерной точки	Средняя квадратическая погрешность положения характерной точки (Mt), м	Описание обозначения точки на местности (при наличии)
	X	Y	X	Y			
1	2	3	4	5	6	7	8
123	-	-	345917.23	4331336.83	Картометрический метод	7.50	Закрепление отсутствует
1	-	-	345925.10	4331349.37	Картометрический метод	7.50	Закрепление отсутствует
124	-	-	344906.26	4331805.16	Картометрический метод	7.50	Закрепление отсутствует
125	-	-	344884.55	4331797.53	Картометрический метод	7.50	Закрепление отсутствует
126	-	-	344903.68	4331670.30	Картометрический метод	7.50	Закрепление отсутствует
127	-	-	345025.28	4330999.52	Картометрический метод	7.50	Закрепление отсутствует
128	-	-	345053.34	4330835.01	Картометрический метод	7.50	Закрепление отсутствует
129	-	-	345049.40	4330833.91	Картометрический метод	7.50	Закрепление отсутствует
130	-	-	345057.22	4330785.18	Картометрический метод	7.50	Закрепление отсутствует
131	-	-	345060.10	4330759.29	Картометрический метод	7.50	Закрепление отсутствует
132	-	-	345061.61	4330732.79	Картометрический метод	7.50	Закрепление отсутствует
133	-	-	345059.98	4330708.05	Картометрический метод	7.50	Закрепление отсутствует
134	-	-	345053.78	4330652.38	Картометрический метод	7.50	Закрепление отсутствует
135	-	-	345039.24	4330527.69	Картометрический метод	7.50	Закрепление отсутствует
136	-	-	345021.66	4330445.98	Картометрический метод	7.50	Закрепление отсутствует
137	-	-	345003.16	4330403.08	Картометрический метод	7.50	Закрепление отсутствует
138	-	-	344967.63	4330323.66	Картометрический метод	7.50	Закрепление отсутствует
139	-	-	344901.21	4330354.69	Картометрический метод	7.50	Закрепление отсутствует
140	-	-	344841.54	4330371.12	Картометрический метод	7.50	Закрепление отсутствует
141	-	-	344843.42	4330383.14	Картометрический метод	7.50	Закрепление отсутствует
142	-	-	344818.97	4330391.39	Картометрический метод	7.50	Закрепление отсутствует
143	-	-	344744.99	4330396.47	Картометрический метод	7.50	Закрепление отсутствует
144	-	-	344705.94	4330373.61	Картометрический метод	7.50	Закрепление отсутствует
145	-	-	344684.74	4330365.69	Картометрический метод	7.50	Закрепление отсутствует
146	-	-	344648.23	4330437.67	Картометрический метод	7.50	Закрепление отсутствует

2. Сведения о характерных точках границ объекта							
Обозначение характерных точек границ	Существующие координаты, м		Измененные (уточненные) координаты, м		Метод определения координат характерной точки	Средняя квадратическая погрешность положения характерной точки (Mt), м	Описание обозначения точки на местности (при наличии)
	X	Y	X	Y			
1	2	3	4	5	6	7	8
147	-	-	344419.03	4330432.67	Картометрический метод	7.50	Закрепление отсутствует
148	-	-	344392.89	4330436.48	Картометрический метод	7.50	Закрепление отсутствует
149	-	-	344364.73	4330451.61	Картометрический метод	7.50	Закрепление отсутствует
150	-	-	344341.01	4330474.38	Картометрический метод	7.50	Закрепление отсутствует
151	-	-	344331.17	4330494.13	Картометрический метод	7.50	Закрепление отсутствует
152	-	-	344115.27	4330377.53	Картометрический метод	7.50	Закрепление отсутствует
153	-	-	344083.73	4330473.63	Картометрический метод	7.50	Закрепление отсутствует
154	-	-	344053.90	4330560.51	Картометрический метод	7.50	Закрепление отсутствует
155	-	-	344029.56	4330631.21	Картометрический метод	7.50	Закрепление отсутствует
156	-	-	343971.64	4330796.80	Картометрический метод	7.50	Закрепление отсутствует
157	-	-	343935.05	4330862.24	Картометрический метод	7.50	Закрепление отсутствует
158	-	-	343814.53	4331026.93	Картометрический метод	7.50	Закрепление отсутствует
159	-	-	343841.09	4331092.73	Картометрический метод	7.50	Закрепление отсутствует
160	-	-	343893.54	4331145.09	Картометрический метод	7.50	Закрепление отсутствует
161	-	-	343882.62	4331172.94	Картометрический метод	7.50	Закрепление отсутствует
162	-	-	343877.05	4331187.16	Картометрический метод	7.50	Закрепление отсутствует
163	-	-	343863.55	4331221.58	Картометрический метод	7.50	Закрепление отсутствует
164	-	-	343845.70	4331214.95	Картометрический метод	7.50	Закрепление отсутствует
165	-	-	343828.31	4331216.57	Картометрический метод	7.50	Закрепление отсутствует
166	-	-	343804.63	4331218.76	Картометрический метод	7.50	Закрепление отсутствует
167	-	-	343794.76	4331218.03	Картометрический метод	7.50	Закрепление отсутствует
168	-	-	343740.22	4331213.99	Картометрический метод	7.50	Закрепление отсутствует
169	-	-	343620.31	4331328.27	Картометрический метод	7.50	Закрепление отсутствует
170	-	-	344013.16	4331602.34	Картометрический метод	7.50	Закрепление отсутствует
171	-	-	344002.40	4331657.35	Картометрический метод	7.50	Закрепление отсутствует

2. Сведения о характерных точках границ объекта							
Обозначение характерных точек границ	Существующие координаты, м		Измененные (уточненные) координаты, м		Метод определения координат характерной точки	Средняя квадратическая погрешность положения характерной точки (Mt), м	Описание обозначения точки на местности (при наличии)
	X	Y	X	Y			
1	2	3	4	5	6	7	8
172	-	-	344012.18	4331716.84	Картометрический метод	7.50	Закрепление отсутствует
173	-	-	344051.89	4331761.72	Картометрический метод	7.50	Закрепление отсутствует
174	-	-	344588.07	4332188.74	Картометрический метод	7.50	Закрепление отсутствует
175	-	-	344610.86	4332207.70	Картометрический метод	7.50	Закрепление отсутствует
176	-	-	344675.68	4332254.03	Картометрический метод	7.50	Закрепление отсутствует
177	-	-	344640.04	4332255.19	Картометрический метод	7.50	Закрепление отсутствует
178	-	-	344637.47	4332273.38	Картометрический метод	7.50	Закрепление отсутствует
179	-	-	344686.99	4332280.36	Картометрический метод	7.50	Закрепление отсутствует
180	-	-	344682.79	4332310.07	Картометрический метод	7.50	Закрепление отсутствует
181	-	-	344732.30	4332317.05	Картометрический метод	7.50	Закрепление отсутствует
182	-	-	344747.16	4332319.15	Картометрический метод	7.50	Закрепление отсутствует
183	-	-	344742.97	4332348.85	Картометрический метод	7.50	Закрепление отсутствует
184	-	-	344792.47	4332355.83	Картометрический метод	7.50	Закрепление отсутствует
185	-	-	344788.29	4332385.54	Картометрический метод	7.50	Закрепление отсутствует
186	-	-	344837.81	4332392.51	Картометрический метод	7.50	Закрепление отсутствует
187	-	-	344852.65	4332394.61	Картометрический метод	7.50	Закрепление отсутствует
188	-	-	344848.47	4332424.32	Картометрический метод	7.50	Закрепление отсутствует
189	-	-	344897.98	4332431.29	Картометрический метод	7.50	Закрепление отсутствует
190	-	-	344893.79	4332461.00	Картометрический метод	7.50	Закрепление отсутствует
191	-	-	344943.29	4332467.98	Картометрический метод	7.50	Закрепление отсутствует
192	-	-	344939.00	4332498.48	Картометрический метод	7.50	Закрепление отсутствует
193	-	-	344936.38	4332518.02	Картометрический метод	7.50	Закрепление отсутствует
194	-	-	344893.33	4332512.29	Картометрический метод	7.50	Закрепление отсутствует
195	-	-	344890.07	4332536.60	Картометрический метод	7.50	Закрепление отсутствует
196	-	-	344913.26	4332539.93	Картометрический метод	7.50	Закрепление отсутствует

2. Сведения о характерных точках границ объекта							
Обозначение характерных точек границ	Существующие координаты, м		Измененные (уточненные) координаты, м		Метод определения координат характерной точки	Средняя квадратическая погрешность положения характерной точки (Mt), м	Описание обозначения точки на местности (при наличии)
	X	Y	X	Y			
1	2	3	4	5	6	7	8
197	-	-	344984.40	4332550.17	Картометрический метод	7.50	Закрепление отсутствует
198	-	-	345029.25	4332546.86	Картометрический метод	7.50	Закрепление отсутствует
199	-	-	345038.85	4332554.18	Картометрический метод	7.50	Закрепление отсутствует
200	-	-	345073.01	4332580.24	Картометрический метод	7.50	Закрепление отсутствует
201	-	-	345052.09	4332607.57	Картометрический метод	7.50	Закрепление отсутствует
202	-	-	345025.55	4332596.86	Картометрический метод	7.50	Закрепление отсутствует
203	-	-	344908.16	4332573.20	Картометрический метод	7.50	Закрепление отсутствует
204	-	-	344899.61	4332628.87	Картометрический метод	7.50	Закрепление отсутствует
205	-	-	344894.39	4332724.93	Картометрический метод	7.50	Закрепление отсутствует
206	-	-	344862.00	4332737.87	Картометрический метод	7.50	Закрепление отсутствует
207	-	-	344844.64	4332744.81	Картометрический метод	7.50	Закрепление отсутствует
208	-	-	344702.73	4332752.15	Картометрический метод	7.50	Закрепление отсутствует
209	-	-	344607.81	4332721.70	Картометрический метод	7.50	Закрепление отсутствует
210	-	-	344491.29	4332684.31	Картометрический метод	7.50	Закрепление отсутствует
211	-	-	344486.26	4332703.52	Картометрический метод	7.50	Закрепление отсутствует
212	-	-	344478.32	4332733.85	Картометрический метод	7.50	Закрепление отсутствует
213	-	-	344465.57	4332782.55	Картометрический метод	7.50	Закрепление отсутствует
214	-	-	344461.16	4332799.42	Картометрический метод	7.50	Закрепление отсутствует
215	-	-	344456.50	4332817.22	Картометрический метод	7.50	Закрепление отсутствует
216	-	-	344440.19	4332853.79	Картометрический метод	7.50	Закрепление отсутствует
217	-	-	344398.65	4332946.93	Картометрический метод	7.50	Закрепление отсутствует
218	-	-	344352.09	4332976.05	Картометрический метод	7.50	Закрепление отсутствует
219	-	-	344312.91	4333000.57	Картометрический метод	7.50	Закрепление отсутствует
220	-	-	344300.33	4333008.49	Картометрический метод	7.50	Закрепление отсутствует
221	-	-	344210.68	4333005.33	Картометрический метод	7.50	Закрепление отсутствует

2. Сведения о характерных точках границ объекта							
Обозначение характерных точек границ	Существующие координаты, м		Измененные (уточненные) координаты, м		Метод определения координат характерной точки	Средняя квадратическая погрешность положения характерной точки (Mt), м	Описание обозначения точки на местности (при наличии)
	X	Y	X	Y			
1	2	3	4	5	6	7	8
222	-	-	344176.34	4333004.11	Картометрический метод	7.50	Закрепление отсутствует
223	-	-	344163.28	4333045.28	Картометрический метод	7.50	Закрепление отсутствует
224	-	-	344194.65	4333125.03	Картометрический метод	7.50	Закрепление отсутствует
225	-	-	343767.40	4333347.00	Картометрический метод	7.50	Закрепление отсутствует
226	-	-	343740.80	4333361.00	Картометрический метод	7.50	Закрепление отсутствует
227	-	-	343713.80	4333376.00	Картометрический метод	7.50	Закрепление отсутствует
228	-	-	343691.62	4333389.34	Картометрический метод	7.50	Закрепление отсутствует
229	-	-	343690.82	4333389.82	Картометрический метод	7.50	Закрепление отсутствует
230	-	-	343640.95	4333360.39	Картометрический метод	7.50	Закрепление отсутствует
231	-	-	343609.97	4333330.30	Картометрический метод	7.50	Закрепление отсутствует
232	-	-	343583.40	4333310.17	Картометрический метод	7.50	Закрепление отсутствует
233	-	-	343558.93	4333291.67	Картометрический метод	7.50	Закрепление отсутствует
234	-	-	343516.03	4333230.04	Картометрический метод	7.50	Закрепление отсутствует
235	-	-	343472.63	4333167.70	Картометрический метод	7.50	Закрепление отсутствует
236	-	-	343467.10	4333141.86	Картометрический метод	7.50	Закрепление отсутствует
237	-	-	343464.48	4333129.63	Картометрический метод	7.50	Закрепление отсутствует
238	-	-	343487.17	4333048.97	Картометрический метод	7.50	Закрепление отсутствует
239	-	-	343544.67	4332979.90	Картометрический метод	7.50	Закрепление отсутствует
240	-	-	343555.55	4332947.49	Картометрический метод	7.50	Закрепление отсутствует
241	-	-	343561.82	4332928.83	Картометрический метод	7.50	Закрепление отсутствует
242	-	-	343551.10	4332912.97	Картометрический метод	7.50	Закрепление отсутствует
243	-	-	343535.67	4332917.66	Картометрический метод	7.50	Закрепление отсутствует
244	-	-	343494.52	4332965.31	Картометрический метод	7.50	Закрепление отсутствует
245	-	-	343415.65	4333122.61	Картометрический метод	7.50	Закрепление отсутствует
246	-	-	343379.87	4333119.28	Картометрический метод	7.50	Закрепление отсутствует

2. Сведения о характерных точках границ объекта

Обозначение характерных точек границ	Существующие координаты, м		Измененные (уточненные) координаты, м		Метод определения координат характерной точки	Средняя квадратическая погрешность положения характерной точки (Mt), м	Описание обозначения точки на местности (при наличии)
	X	Y	X	Y			
1	2	3	4	5	6	7	8
247	-	-	343360.09	4333065.89	Картометрический метод	7.50	Закрепление отсутствует
248	-	-	343360.48	4333012.27	Картометрический метод	7.50	Закрепление отсутствует
249	-	-	343373.48	4332958.29	Картометрический метод	7.50	Закрепление отсутствует
250	-	-	343383.57	4332881.05	Картометрический метод	7.50	Закрепление отсутствует
251	-	-	343379.43	4332788.04	Картометрический метод	7.50	Закрепление отсутствует
252	-	-	343416.36	4332696.76	Картометрический метод	7.50	Закрепление отсутствует
253	-	-	343413.83	4332688.88	Картометрический метод	7.50	Закрепление отсутствует
254	-	-	343398.55	4332641.36	Картометрический метод	7.50	Закрепление отсутствует
255	-	-	343334.90	4332629.59	Картометрический метод	7.50	Закрепление отсутствует
256	-	-	343303.26	4332627.50	Картометрический метод	7.50	Закрепление отсутствует
257	-	-	343297.64	4332627.13	Картометрический метод	7.50	Закрепление отсутствует
258	-	-	343228.15	4332578.80	Картометрический метод	7.50	Закрепление отсутствует
259	-	-	343188.04	4332550.64	Картометрический метод	7.50	Закрепление отсутствует
260	-	-	343175.28	4332541.69	Картометрический метод	7.50	Закрепление отсутствует
261	-	-	343140.03	4332523.45	Картометрический метод	7.50	Закрепление отсутствует
262	-	-	343103.22	4332522.27	Картометрический метод	7.50	Закрепление отсутствует
263	-	-	343087.03	4332530.06	Картометрический метод	7.50	Закрепление отсутствует
264	-	-	343133.68	4332575.60	Картометрический метод	7.50	Закрепление отсутствует
265	-	-	343151.46	4332606.93	Картометрический метод	7.50	Закрепление отсутствует
266	-	-	343154.21	4332611.76	Картометрический метод	7.50	Закрепление отсутствует
267	-	-	343164.72	4332630.23	Картометрический метод	7.50	Закрепление отсутствует
268	-	-	343156.16	4332679.75	Картометрический метод	7.50	Закрепление отсутствует
269	-	-	343172.30	4332724.89	Картометрический метод	7.50	Закрепление отсутствует
270	-	-	343167.89	4332803.63	Картометрический метод	7.50	Закрепление отсутствует
271	-	-	343123.83	4332832.06	Картометрический метод	7.50	Закрепление отсутствует

2. Сведения о характерных точках границ объекта							
Обозначение характерных точек границ	Существующие координаты, м		Измененные (уточненные) координаты, м		Метод определения координат характерной точки	Средняя квадратическая погрешность положения характерной точки (Mt), м	Описание обозначения точки на местности (при наличии)
	X	Y	X	Y			
1	2	3	4	5	6	7	8
272	-	-	343026.58	4332826.31	Картометрический метод	7.50	Закрепление отсутствует
273	-	-	343010.13	4332825.32	Картометрический метод	7.50	Закрепление отсутствует
274	-	-	342936.30	4332783.26	Картометрический метод	7.50	Закрепление отсутствует
275	-	-	342934.75	4332782.38	Картометрический метод	7.50	Закрепление отсутствует
276	-	-	342945.49	4332682.83	Картометрический метод	7.50	Закрепление отсутствует
277	-	-	342945.64	4332681.44	Картометрический метод	7.50	Закрепление отсутствует
278	-	-	342934.10	4332662.56	Картометрический метод	7.50	Закрепление отсутствует
279	-	-	342925.08	4332658.82	Картометрический метод	7.50	Закрепление отсутствует
280	-	-	343006.47	4332496.52	Картометрический метод	7.50	Закрепление отсутствует
281	-	-	343018.30	4332472.93	Картометрический метод	7.50	Закрепление отсутствует
282	-	-	343074.04	4332361.76	Картометрический метод	7.50	Закрепление отсутствует
283	-	-	343103.46	4332303.09	Картометрический метод	7.50	Закрепление отсутствует
284	-	-	343123.76	4332262.61	Картометрический метод	7.50	Закрепление отсутствует
285	-	-	343141.75	4332182.21	Картометрический метод	7.50	Закрепление отсутствует
286	-	-	343115.83	4332160.04	Картометрический метод	7.50	Закрепление отсутствует
287	-	-	342916.13	4332004.08	Картометрический метод	7.50	Закрепление отсутствует
288	-	-	342808.10	4331915.75	Картометрический метод	7.50	Закрепление отсутствует
289	-	-	342531.21	4331693.01	Картометрический метод	7.50	Закрепление отсутствует
290	-	-	342468.22	4331675.45	Картометрический метод	7.50	Закрепление отсутствует
291	-	-	342401.98	4331618.69	Картометрический метод	7.50	Закрепление отсутствует
292	-	-	342475.78	4331570.49	Картометрический метод	7.50	Закрепление отсутствует
293	-	-	342530.07	4331538.04	Картометрический метод	7.50	Закрепление отсутствует
294	-	-	342609.63	4331488.35	Картометрический метод	7.50	Закрепление отсутствует
295	-	-	342675.14	4331448.51	Картометрический метод	7.50	Закрепление отсутствует
296	-	-	342737.18	4331410.67	Картометрический метод	7.50	Закрепление отсутствует

2. Сведения о характерных точках границ объекта

Обозначение характерных точек границ	Существующие координаты, м		Измененные (уточненные) координаты, м		Метод определения координат характерной точки	Средняя квадратическая погрешность положения характерной точки (Mt), м	Описание обозначения точки на местности (при наличии)
	X	Y	X	Y			
1	2	3	4	5	6	7	8
297	-	-	342777.27	4331385.74	Картометрический метод	7.50	Закрепление отсутствует
298	-	-	342816.97	4331361.50	Картометрический метод	7.50	Закрепление отсутствует
299	-	-	342899.62	4331311.65	Картометрический метод	7.50	Закрепление отсутствует
300	-	-	342928.47	4331360.11	Картометрический метод	7.50	Закрепление отсутствует
301	-	-	342973.44	4331372.39	Картометрический метод	7.50	Закрепление отсутствует
302	-	-	343008.47	4331352.17	Картометрический метод	7.50	Закрепление отсутствует
303	-	-	343014.32	4331351.18	Картометрический метод	7.50	Закрепление отсутствует
304	-	-	343069.18	4331351.54	Картометрический метод	7.50	Закрепление отсутствует
305	-	-	343059.12	4331312.62	Картометрический метод	7.50	Закрепление отсутствует
306	-	-	343031.74	4331264.83	Картометрический метод	7.50	Закрепление отсутствует
307	-	-	343049.03	4331254.13	Картометрический метод	7.50	Закрепление отсутствует
308	-	-	343046.52	4331206.23	Картометрический метод	7.50	Закрепление отсутствует
309	-	-	343018.48	4331156.40	Картометрический метод	7.50	Закрепление отсутствует
310	-	-	343055.53	4331135.25	Картометрический метод	7.50	Закрепление отсутствует
311	-	-	343056.37	4330945.41	Картометрический метод	7.50	Закрепление отсутствует
312	-	-	343048.19	4330659.20	Картометрический метод	7.50	Закрепление отсутствует
313	-	-	343048.22	4330653.15	Картометрический метод	7.50	Закрепление отсутствует
314	-	-	343048.51	4330592.79	Картометрический метод	7.50	Закрепление отсутствует
315	-	-	343048.55	4330582.74	Картометрический метод	7.50	Закрепление отсутствует
316	-	-	343040.34	4330393.98	Картометрический метод	7.50	Закрепление отсутствует
317	-	-	343035.46	4330342.88	Картометрический метод	7.50	Закрепление отсутствует
318	-	-	343030.95	4330313.78	Картометрический метод	7.50	Закрепление отсутствует
319	-	-	343030.75	4330312.20	Картометрический метод	7.50	Закрепление отсутствует
320	-	-	343011.32	4330243.48	Картометрический метод	7.50	Закрепление отсутствует
321	-	-	342988.45	4330183.89	Картометрический метод	7.50	Закрепление отсутствует

2. Сведения о характерных точках границ объекта							
Обозначение характерных точек границ	Существующие координаты, м		Измененные (уточненные) координаты, м		Метод определения координат характерной точки	Средняя квадратическая погрешность положения характерной точки (Mt), м	Описание обозначения точки на местности (при наличии)
	X	Y	X	Y			
1	2	3	4	5	6	7	8
322	-	-	342973.32	4330150.37	Картометрический метод	7.50	Закрепление отсутствует
323	-	-	342996.86	4330121.46	Картометрический метод	7.50	Закрепление отсутствует
324	-	-	342999.40	4330118.35	Картометрический метод	7.50	Закрепление отсутствует
325	-	-	342999.64	4330118.05	Картометрический метод	7.50	Закрепление отсутствует
326	-	-	343044.45	4330066.59	Картометрический метод	7.50	Закрепление отсутствует
327	-	-	343290.94	4329783.60	Картометрический метод	7.50	Закрепление отсутствует
328	-	-	343524.19	4329522.84	Картометрический метод	7.50	Закрепление отсутствует
329	-	-	343958.88	4329022.33	Картометрический метод	7.50	Закрепление отсутствует
330	-	-	344282.54	4328641.07	Картометрический метод	7.50	Закрепление отсутствует
331	-	-	344343.25	4328570.64	Картометрический метод	7.50	Закрепление отсутствует
332	-	-	344369.81	4328539.82	Картометрический метод	7.50	Закрепление отсутствует
333	-	-	344425.72	4328474.98	Картометрический метод	7.50	Закрепление отсутствует
334	-	-	344489.42	4328401.10	Картометрический метод	7.50	Закрепление отсутствует
335	-	-	344566.49	4328460.32	Картометрический метод	7.50	Закрепление отсутствует
336	-	-	344591.78	4328447.43	Картометрический метод	7.50	Закрепление отсутствует
337	-	-	344611.67	4328451.95	Картометрический метод	7.50	Закрепление отсутствует
338	-	-	344773.74	4328489.88	Картометрический метод	7.50	Закрепление отсутствует
339	-	-	344900.59	4328486.99	Картометрический метод	7.50	Закрепление отсутствует
340	-	-	344990.38	4328520.13	Картометрический метод	7.50	Закрепление отсутствует
341	-	-	345253.82	4328591.55	Картометрический метод	7.50	Закрепление отсутствует
342	-	-	345291.70	4328601.82	Картометрический метод	7.50	Закрепление отсутствует
343	-	-	345310.28	4328607.28	Картометрический метод	7.50	Закрепление отсутствует
344	-	-	345605.29	4328685.95	Картометрический метод	7.50	Закрепление отсутствует
345	-	-	345641.74	4328695.66	Картометрический метод	7.50	Закрепление отсутствует
346	-	-	345650.39	4328697.96	Картометрический метод	7.50	Закрепление отсутствует

2. Сведения о характерных точках границ объекта							
Обозначение характерных точек границ	Существующие координаты, м		Измененные (уточненные) координаты, м		Метод определения координат характерной точки	Средняя квадратическая погрешность положения характерной точки (Mt), м	Описание обозначения точки на местности (при наличии)
	X	Y	X	Y			
1	2	3	4	5	6	7	8
347	-	-	345685.70	4328707.37	Картометрический метод	7.50	Закрепление отсутствует
348	-	-	345694.36	4328709.67	Картометрический метод	7.50	Закрепление отсутствует
349	-	-	345729.66	4328719.08	Картометрический метод	7.50	Закрепление отсутствует
350	-	-	345721.94	4328743.24	Картометрический метод	7.50	Закрепление отсутствует
351	-	-	345719.92	4328751.10	Картометрический метод	7.50	Закрепление отсутствует
352	-	-	345711.36	4328784.32	Картометрический метод	7.50	Закрепление отсутствует
353	-	-	345710.90	4328786.08	Картометрический метод	7.50	Закрепление отсутствует
354	-	-	345707.47	4328812.86	Картометрический метод	7.50	Закрепление отсутствует
355	-	-	345707.43	4328813.05	Картометрический метод	7.50	Закрепление отсутствует
356	-	-	345706.46	4328816.61	Картометрический метод	7.50	Закрепление отсутствует
357	-	-	345698.18	4328847.20	Картометрический метод	7.50	Закрепление отсутствует
358	-	-	345696.19	4328854.55	Картометрический метод	7.50	Закрепление отсутствует
359	-	-	345683.56	4328901.17	Картометрический метод	7.50	Закрепление отсутствует
360	-	-	345674.41	4328934.96	Картометрический метод	7.50	Закрепление отсутствует
361	-	-	345665.29	4328968.64	Картометрический метод	7.50	Закрепление отсутствует
362	-	-	345656.14	4329002.42	Картометрический метод	7.50	Закрепление отсутствует
363	-	-	345635.94	4329078.42	Картометрический метод	7.50	Закрепление отсутствует
364	-	-	345617.13	4329147.49	Картометрический метод	7.50	Закрепление отсутствует
365	-	-	345604.00	4329195.59	Картометрический метод	7.50	Закрепление отсутствует
366	-	-	345587.37	4329250.04	Картометрический метод	7.50	Закрепление отсутствует
367	-	-	345568.55	4329312.54	Картометрический метод	7.50	Закрепление отсутствует
368	-	-	345620.75	4329469.81	Картометрический метод	7.50	Закрепление отсутствует
369	-	-	345626.20	4329486.22	Картометрический метод	7.50	Закрепление отсутствует
370	-	-	345717.82	4329473.41	Картометрический метод	7.50	Закрепление отсутствует
371	-	-	345738.59	4329464.97	Картометрический метод	7.50	Закрепление отсутствует

2. Сведения о характерных точках границ объекта							
Обозначение характерных точек границ	Существующие координаты, м		Измененные (уточненные) координаты, м		Метод определения координат характерной точки	Средняя квадратическая погрешность положения характерной точки (Mt), м	Описание обозначения точки на местности (при наличии)
	X	Y	X	Y			
1	2	3	4	5	6	7	8
372	-	-	345746.01	4329463.95	Картометрический метод	7.50	Закрепление отсутствует
373	-	-	345771.09	4329460.50	Картометрический метод	7.50	Закрепление отсутствует
374	-	-	345790.13	4329457.88	Картометрический метод	7.50	Закрепление отсутствует
375	-	-	345799.05	4329457.71	Картометрический метод	7.50	Закрепление отсутствует
376	-	-	345825.20	4329457.24	Картометрический метод	7.50	Закрепление отсутствует
377	-	-	345852.97	4329456.72	Картометрический метод	7.50	Закрепление отсутствует
378	-	-	345857.31	4329456.64	Картометрический метод	7.50	Закрепление отсутствует
379	-	-	345876.98	4329441.36	Картометрический метод	7.50	Закрепление отсутствует
380	-	-	345885.88	4329434.45	Картометрический метод	7.50	Закрепление отсутствует
381	-	-	345900.48	4329434.25	Картометрический метод	7.50	Закрепление отсутствует
382	-	-	345902.26	4329434.23	Картометрический метод	7.50	Закрепление отсутствует
383	-	-	345905.93	4329434.20	Картометрический метод	7.50	Закрепление отсутствует
384	-	-	345946.25	4329433.74	Картометрический метод	7.50	Закрепление отсутствует
385	-	-	345963.83	4329433.55	Картометрический метод	7.50	Закрепление отсутствует
386	-	-	345975.02	4329433.43	Картометрический метод	7.50	Закрепление отсутствует
387	-	-	345986.61	4329433.31	Картометрический метод	7.50	Закрепление отсутствует
388	-	-	346013.20	4329433.01	Картометрический метод	7.50	Закрепление отсутствует
389	-	-	346119.71	4329415.40	Картометрический метод	7.50	Закрепление отсутствует
390	-	-	346130.55	4329413.61	Картометрический метод	7.50	Закрепление отсутствует
391	-	-	346308.56	4329384.17	Картометрический метод	7.50	Закрепление отсутствует
392	-	-	346317.52	4329382.69	Картометрический метод	7.50	Закрепление отсутствует
393	-	-	346317.80	4329382.64	Картометрический метод	7.50	Закрепление отсутствует
394	-	-	346321.59	4329381.93	Картометрический метод	7.50	Закрепление отсутствует
395	-	-	346335.82	4329427.79	Картометрический метод	7.50	Закрепление отсутствует
396	-	-	346338.98	4329443.37	Картометрический метод	7.50	Закрепление отсутствует

2. Сведения о характерных точках границ объекта

Обозначение характерных точек границ	Существующие координаты, м		Измененные (уточненные) координаты, м		Метод определения координат характерной точки	Средняя квадратическая погрешность положения характерной точки (Mt), м	Описание обозначения точки на местности (при наличии)
	X	Y	X	Y			
1	2	3	4	5	6	7	8
397	-	-	346342.50	4329453.40	Картометрический метод	7.50	Закрепление отсутствует
398	-	-	346343.23	4329455.49	Картометрический метод	7.50	Закрепление отсутствует
399	-	-	346344.49	4329497.72	Картометрический метод	7.50	Закрепление отсутствует
400	-	-	346364.97	4329541.75	Картометрический метод	7.50	Закрепление отсутствует
401	-	-	346381.64	4329541.45	Картометрический метод	7.50	Закрепление отсутствует
402	-	-	346380.84	4329622.61	Картометрический метод	7.50	Закрепление отсутствует
403	-	-	346389.13	4329649.66	Картометрический метод	7.50	Закрепление отсутствует
404	-	-	346391.51	4329657.45	Картометрический метод	7.50	Закрепление отсутствует
405	-	-	346395.73	4329671.23	Картометрический метод	7.50	Закрепление отсутствует
406	-	-	346394.46	4329680.07	Картометрический метод	7.50	Закрепление отсутствует
407	-	-	346391.13	4329703.18	Картометрический метод	7.50	Закрепление отсутствует
408	-	-	346388.53	4329721.19	Картометрический метод	7.50	Закрепление отсутствует
409	-	-	346385.47	4329741.37	Картометрический метод	7.50	Закрепление отсутствует
410	-	-	346382.22	4329762.74	Картометрический метод	7.50	Закрепление отсутствует
411	-	-	346378.81	4329785.21	Картометрический метод	7.50	Закрепление отсутствует
412	-	-	346363.46	4329901.99	Картометрический метод	7.50	Закрепление отсутствует
413	-	-	346336.98	4329914.29	Картометрический метод	7.50	Закрепление отсутствует
414	-	-	346309.58	4329930.01	Картометрический метод	7.50	Закрепление отсутствует
415	-	-	346255.23	4329963.64	Картометрический метод	7.50	Закрепление отсутствует
416	-	-	346254.13	4329969.57	Картометрический метод	7.50	Закрепление отсутствует
417	-	-	346236.81	4329996.89	Картометрический метод	7.50	Закрепление отсутствует
418	-	-	346217.55	4330009.54	Картометрический метод	7.50	Закрепление отсутствует
419	-	-	346189.70	4330026.53	Картометрический метод	7.50	Закрепление отсутствует
420	-	-	346091.55	4330078.07	Картометрический метод	7.50	Закрепление отсутствует
421	-	-	346090.89	4330079.89	Картометрический метод	7.50	Закрепление отсутствует

2. Сведения о характерных точках границ объекта

Обозначение характерных точек границ	Существующие координаты, м		Измененные (уточненные) координаты, м		Метод определения координат характерной точки	Средняя квадратическая погрешность положения характерной точки (Mt), м	Описание обозначения точки на местности (при наличии)
	X	Y	X	Y			
1	2	3	4	5	6	7	8
422	-	-	346071.56	4330133.49	Картометрический метод	7.50	Закрепление отсутствует
423	-	-	346058.20	4330136.61	Картометрический метод	7.50	Закрепление отсутствует
424	-	-	346040.82	4330149.96	Картометрический метод	7.50	Закрепление отсутствует
425	-	-	346007.04	4330155.58	Картометрический метод	7.50	Закрепление отсутствует
426	-	-	345986.62	4330168.05	Картометрический метод	7.50	Закрепление отсутствует
427	-	-	345970.34	4330183.85	Картометрический метод	7.50	Закрепление отсутствует
428	-	-	345947.16	4330190.96	Картометрический метод	7.50	Закрепление отсутствует
429	-	-	345932.60	4330200.15	Картометрический метод	7.50	Закрепление отсутствует
430	-	-	345893.51	4330199.52	Картометрический метод	7.50	Закрепление отсутствует
431	-	-	345868.86	4330207.20	Картометрический метод	7.50	Закрепление отсутствует
432	-	-	345859.04	4330221.67	Картометрический метод	7.50	Закрепление отсутствует
433	-	-	345830.28	4330238.06	Картометрический метод	7.50	Закрепление отсутствует
434	-	-	345823.67	4330246.39	Картометрический метод	7.50	Закрепление отсутствует
435	-	-	345808.19	4330257.62	Картометрический метод	7.50	Закрепление отсутствует
436	-	-	345790.95	4330263.46	Картометрический метод	7.50	Закрепление отсутствует
437	-	-	345781.20	4330279.43	Картометрический метод	7.50	Закрепление отсутствует
438	-	-	345769.14	4330289.00	Картометрический метод	7.50	Закрепление отсутствует
439	-	-	345749.73	4330291.43	Картометрический метод	7.50	Закрепление отсутствует
440	-	-	345730.21	4330301.87	Картометрический метод	7.50	Закрепление отсутствует
441	-	-	345716.94	4330317.51	Картометрический метод	7.50	Закрепление отсутствует
442	-	-	345688.91	4330338.38	Картометрический метод	7.50	Закрепление отсутствует
443	-	-	345668.07	4330342.37	Картометрический метод	7.50	Закрепление отсутствует
444	-	-	345622.65	4330334.52	Картометрический метод	7.50	Закрепление отсутствует
445	-	-	345609.71	4330336.13	Картометрический метод	7.50	Закрепление отсутствует
446	-	-	345576.92	4330351.70	Картометрический метод	7.50	Закрепление отсутствует

2. Сведения о характерных точках границ объекта							
Обозначение характерных точек границ	Существующие координаты, м		Измененные (уточненные) координаты, м		Метод определения координат характерной точки	Средняя квадратическая погрешность положения характерной точки (Mt), м	Описание обозначения точки на местности (при наличии)
	X	Y	X	Y			
1	2	3	4	5	6	7	8
447	-	-	345561.10	4330355.96	Картометрический метод	7.50	Закрепление отсутствует
448	-	-	345511.64	4330357.80	Картометрический метод	7.50	Закрепление отсутствует
449	-	-	345502.09	4330367.28	Картометрический метод	7.50	Закрепление отсутствует
450	-	-	345488.84	4330372.91	Картометрический метод	7.50	Закрепление отсутствует
451	-	-	345481.19	4330373.84	Картометрический метод	7.50	Закрепление отсутствует
452	-	-	345461.47	4330376.22	Картометрический метод	7.50	Закрепление отсутствует
453	-	-	345448.94	4330386.31	Картометрический метод	7.50	Закрепление отсутствует
454	-	-	345422.69	4330402.59	Картометрический метод	7.50	Закрепление отсутствует
455	-	-	345395.94	4330408.88	Картометрический метод	7.50	Закрепление отсутствует
456	-	-	345359.34	4330407.59	Картометрический метод	7.50	Закрепление отсутствует
457	-	-	345322.04	4330401.87	Картометрический метод	7.50	Закрепление отсутствует
458	-	-	345310.54	4330404.49	Картометрический метод	7.50	Закрепление отсутствует
459	-	-	345308.15	4330405.03	Картометрический метод	7.50	Закрепление отсутствует
460	-	-	345307.07	4330406.48	Картометрический метод	7.50	Закрепление отсутствует
461	-	-	345294.52	4330423.19	Картометрический метод	7.50	Закрепление отсутствует
462	-	-	345274.59	4330435.67	Картометрический метод	7.50	Закрепление отсутствует
463	-	-	345382.69	4330530.12	Картометрический метод	7.50	Закрепление отсутствует
464	-	-	345646.43	4330760.81	Картометрический метод	7.50	Закрепление отсутствует
465	-	-	345904.92	4330986.35	Картометрический метод	7.50	Закрепление отсутствует
466	-	-	345867.85	4331010.38	Картометрический метод	7.50	Закрепление отсутствует
467	-	-	345871.38	4331086.66	Картометрический метод	7.50	Закрепление отсутствует
468	-	-	345843.27	4331125.52	Картометрический метод	7.50	Закрепление отсутствует
469	-	-	345828.90	4331160.05	Картометрический метод	7.50	Закрепление отсутствует
470	-	-	345821.59	4331253.40	Картометрический метод	7.50	Закрепление отсутствует
471	-	-	345815.88	4331365.89	Картометрический метод	7.50	Закрепление отсутствует

2. Сведения о характерных точках границ объекта

Обозначение характерных точек границ	Существующие координаты, м		Измененные (уточненные) координаты, м		Метод определения координат характерной точки	Средняя квадратическая погрешность положения характерной точки (Mt), м	Описание обозначения точки на местности (при наличии)
	X	Y	X	Y			
1	2	3	4	5	6	7	8
472	-	-	345811.49	4331431.93	Картометрический метод	7.50	Закрепление отсутствует
473	-	-	345806.38	4331475.98	Картометрический метод	7.50	Закрепление отсутствует
474	-	-	345805.43	4331484.17	Картометрический метод	7.50	Закрепление отсутствует
475	-	-	345804.66	4331503.43	Картометрический метод	7.50	Закрепление отсутствует
476	-	-	345811.00	4331541.66	Картометрический метод	7.50	Закрепление отсутствует
477	-	-	345812.66	4331555.26	Картометрический метод	7.50	Закрепление отсутствует
478	-	-	345810.41	4331588.93	Картометрический метод	7.50	Закрепление отсутствует
479	-	-	345793.84	4331837.20	Картометрический метод	7.50	Закрепление отсутствует
480	-	-	345783.68	4331995.49	Картометрический метод	7.50	Закрепление отсутствует
481	-	-	345782.67	4332020.44	Картометрический метод	7.50	Закрепление отсутствует
482	-	-	345658.17	4331996.70	Картометрический метод	7.50	Закрепление отсутствует
483	-	-	345654.52	4332015.41	Картометрический метод	7.50	Закрепление отсутствует
484	-	-	345749.90	4332034.00	Картометрический метод	7.50	Закрепление отсутствует
485	-	-	345793.63	4332042.21	Картометрический метод	7.50	Закрепление отсутствует
486	-	-	345785.76	4332312.01	Картометрический метод	7.50	Закрепление отсутствует
487	-	-	345760.96	4332305.73	Картометрический метод	7.50	Закрепление отсутствует
488	-	-	345739.64	4332233.33	Картометрический метод	7.50	Закрепление отсутствует
489	-	-	345583.20	4332218.14	Картометрический метод	7.50	Закрепление отсутствует
490	-	-	345572.65	4332243.60	Картометрический метод	7.50	Закрепление отсутствует
491	-	-	345557.70	4332288.60	Картометрический метод	7.50	Закрепление отсутствует
492	-	-	345589.53	4332293.10	Картометрический метод	7.50	Закрепление отсутствует
493	-	-	345610.13	4332275.86	Картометрический метод	7.50	Закрепление отсутствует
494	-	-	345635.22	4332266.49	Картометрический метод	7.50	Закрепление отсутствует
495	-	-	345657.69	4332266.49	Картометрический метод	7.50	Закрепление отсутствует
496	-	-	345680.16	4332274.74	Картометрический метод	7.50	Закрепление отсутствует

2. Сведения о характерных точках границ объекта							
Обозначение характерных точек границ	Существующие координаты, м		Измененные (уточненные) координаты, м		Метод определения координат характерной точки	Средняя квадратическая погрешность положения характерной точки (Mt), м	Описание обозначения точки на местности (при наличии)
	X	Y	X	Y			
1	2	3	4	5	6	7	8
497	-	-	345689.53	4332285.60	Картометрический метод	7.50	Закрепление отсутствует
498	-	-	345686.53	4332310.34	Картометрический метод	7.50	Закрепление отсутствует
499	-	-	345674.17	4332322.33	Картометрический метод	7.50	Закрепление отсутствует
500	-	-	345674.17	4332336.95	Картометрический метод	7.50	Закрепление отсутствует
501	-	-	345692.90	4332367.30	Картометрический метод	7.50	Закрепление отсутствует
502	-	-	345693.72	4332398.03	Картометрический метод	7.50	Закрепление отсутствует
503	-	-	345677.54	4332420.52	Картометрический метод	7.50	Закрепление отсутствует
504	-	-	345678.52	4332439.14	Картометрический метод	7.50	Закрепление отсутствует
505	-	-	345696.34	4332446.75	Картометрический метод	7.50	Закрепление отсутствует
506	-	-	345711.32	4332443.38	Картометрический метод	7.50	Закрепление отсутствует
507	-	-	345708.50	4332496.45	Картометрический метод	7.50	Закрепление отсутствует
508	-	-	345733.37	4332513.75	Картометрический метод	7.50	Закрепление отсутствует
509	-	-	345751.13	4332553.17	Картометрический метод	7.50	Закрепление отсутствует
510	-	-	345751.92	4332602.30	Картометрический метод	7.50	Закрепление отсутствует
511	-	-	345693.34	4332602.20	Картометрический метод	7.50	Закрепление отсутствует
512	-	-	345669.50	4332582.86	Картометрический метод	7.50	Закрепление отсутствует
513	-	-	345669.49	4332560.48	Картометрический метод	7.50	Закрепление отсутствует
514	-	-	345681.62	4332541.95	Картометрический метод	7.50	Закрепление отсутствует
515	-	-	345649.06	4332535.30	Картометрический метод	7.50	Закрепление отсутствует
516	-	-	345611.29	4332534.51	Картометрический метод	7.50	Закрепление отсутствует
517	-	-	345569.40	4332504.40	Картометрический метод	7.50	Закрепление отсутствует
518	-	-	345565.02	4332410.86	Картометрический метод	7.50	Закрепление отсутствует
519	-	-	345297.77	4332143.14	Картометрический метод	7.50	Закрепление отсутствует
520	-	-	345086.15	4332040.80	Картометрический метод	7.50	Закрепление отсутствует
521	-	-	344952.83	4331942.06	Картометрический метод	7.50	Закрепление отсутствует

ТЕКСТОВОЕ ОПИСАНИЕ
местоположения границ населенных пунктов, территориальных зон

Прохождение границы		Описание прохождения границы
от точки	до точки	
1	2	3
1	2	-
2	3	-
3	4	-
4	5	-
5	6	-
6	7	-
7	8	-
8	9	-
9	10	-
10	11	-
11	12	-
12	13	-
13	14	-
14	15	-
15	16	-
16	17	-
17	18	-
18	19	-
19	20	-
20	21	-
21	22	-
22	23	-
23	24	-
24	25	-
25	26	-
26	27	-
27	28	-
28	29	-
29	30	-
30	31	-
31	32	-
32	33	-
33	34	-
34	35	-
35	36	-
36	37	-
37	38	-

ТЕКСТОВОЕ ОПИСАНИЕ
местоположения границ населенных пунктов, территориальных зон

Прохождение границы		Описание прохождения границы
от точки	до точки	
1	2	3
38	39	-
39	40	-
40	41	-
41	42	-
42	43	-
43	44	-
44	45	-
45	46	-
46	47	-
47	48	-
48	49	-
49	50	-
50	51	-
51	52	-
52	53	-
53	54	-
54	55	-
55	56	-
56	57	-
57	58	-
58	59	-
59	60	-
60	61	-
61	62	-
62	63	-
63	64	-
64	65	-
65	66	-
66	67	-
67	68	-
68	69	-
69	70	-
70	71	-
71	72	-
72	73	-
73	74	-
74	75	-

ТЕКСТОВОЕ ОПИСАНИЕ
местоположения границ населенных пунктов, территориальных зон

Прохождение границы		Описание прохождения границы
от точки	до точки	
1	2	3
75	76	-
76	77	-
77	78	-
78	79	-
79	80	-
80	81	-
81	82	-
82	83	-
83	84	-
84	85	-
85	86	-
86	87	-
87	88	-
88	89	-
89	90	-
90	91	-
91	92	-
92	93	-
93	94	-
94	95	-
95	96	-
96	97	-
97	98	-
98	99	-
99	100	-
100	101	-
101	102	-
102	103	-
103	104	-
104	105	-
105	106	-
106	107	-
107	108	-
108	109	-
109	110	-
110	111	-
111	112	-

ТЕКСТОВОЕ ОПИСАНИЕ
местоположения границ населенных пунктов, территориальных зон

Прохождение границы		Описание прохождения границы
от точки	до точки	
1	2	
112	113	-
113	114	-
114	115	-
115	116	-
116	117	-
117	118	-
118	119	-
119	120	-
120	121	-
121	122	-
122	123	-
123	1	-
124	125	-
125	126	-
126	127	-
127	128	-
128	129	-
129	130	-
130	131	-
131	132	-
132	133	-
133	134	-
134	135	-
135	136	-
136	137	-
137	138	-
138	139	-
139	140	-
140	141	-
141	142	-
142	143	-
143	144	-
144	145	-
145	146	-
146	147	-
147	148	-
148	149	-

ТЕКСТОВОЕ ОПИСАНИЕ
местоположения границ населенных пунктов, территориальных зон

Прохождение границы		Описание прохождения границы
от точки	до точки	
1	2	3
149	150	-
150	151	-
151	152	-
152	153	-
153	154	-
154	155	-
155	156	-
156	157	-
157	158	-
158	159	-
159	160	-
160	161	-
161	162	-
162	163	-
163	164	-
164	165	-
165	166	-
166	167	-
167	168	-
168	169	-
169	170	-
170	171	-
171	172	-
172	173	-
173	174	-
174	175	-
175	176	-
176	177	-
177	178	-
178	179	-
179	180	-
180	181	-
181	182	-
182	183	-
183	184	-
184	185	-
185	186	-

ТЕКСТОВОЕ ОПИСАНИЕ
местоположения границ населенных пунктов, территориальных зон

Прохождение границы		Описание прохождения границы
от точки	до точки	
1	2	3
186	187	-
187	188	-
188	189	-
189	190	-
190	191	-
191	192	-
192	193	-
193	194	-
194	195	-
195	196	-
196	197	-
197	198	-
198	199	-
199	200	-
200	201	-
201	202	-
202	203	-
203	204	-
204	205	-
205	206	-
206	207	-
207	208	-
208	209	-
209	210	-
210	211	-
211	212	-
212	213	-
213	214	-
214	215	-
215	216	-
216	217	-
217	218	-
218	219	-
219	220	-
220	221	-
221	222	-
222	223	-

ТЕКСТОВОЕ ОПИСАНИЕ
местоположения границ населенных пунктов, территориальных зон

Прохождение границы		Описание прохождения границы
от точки	до точки	
1	2	
223	224	-
224	225	-
225	226	-
226	227	-
227	228	-
228	229	-
229	230	-
230	231	-
231	232	-
232	233	-
233	234	-
234	235	-
235	236	-
236	237	-
237	238	-
238	239	-
239	240	-
240	241	-
241	242	-
242	243	-
243	244	-
244	245	-
245	246	-
246	247	-
247	248	-
248	249	-
249	250	-
250	251	-
251	252	-
252	253	-
253	254	-
254	255	-
255	256	-
256	257	-
257	258	-
258	259	-
259	260	-

ТЕКСТОВОЕ ОПИСАНИЕ
местоположения границ населенных пунктов, территориальных зон

Прохождение границы		Описание прохождения границы
от точки	до точки	
1	2	3
260	261	-
261	262	-
262	263	-
263	264	-
264	265	-
265	266	-
266	267	-
267	268	-
268	269	-
269	270	-
270	271	-
271	272	-
272	273	-
273	274	-
274	275	-
275	276	-
276	277	-
277	278	-
278	279	-
279	280	-
280	281	-
281	282	-
282	283	-
283	284	-
284	285	-
285	286	-
286	287	-
287	288	-
288	289	-
289	290	-
290	291	-
291	292	-
292	293	-
293	294	-
294	295	-
295	296	-
296	297	-

ТЕКСТОВОЕ ОПИСАНИЕ
местоположения границ населенных пунктов, территориальных зон

Прохождение границы		Описание прохождения границы
от точки	до точки	
1	2	
297	298	-
298	299	-
299	300	-
300	301	-
301	302	-
302	303	-
303	304	-
304	305	-
305	306	-
306	307	-
307	308	-
308	309	-
309	310	-
310	311	-
311	312	-
312	313	-
313	314	-
314	315	-
315	316	-
316	317	-
317	318	-
318	319	-
319	320	-
320	321	-
321	322	-
322	323	-
323	324	-
324	325	-
325	326	-
326	327	-
327	328	-
328	329	-
329	330	-
330	331	-
331	332	-
332	333	-
333	334	-

ТЕКСТОВОЕ ОПИСАНИЕ
местоположения границ населенных пунктов, территориальных зон

Прохождение границы		Описание прохождения границы
от точки	до точки	
1	2	
334	335	-
335	336	-
336	337	-
337	338	-
338	339	-
339	340	-
340	341	-
341	342	-
342	343	-
343	344	-
344	345	-
345	346	-
346	347	-
347	348	-
348	349	-
349	350	-
350	351	-
351	352	-
352	353	-
353	354	-
354	355	-
355	356	-
356	357	-
357	358	-
358	359	-
359	360	-
360	361	-
361	362	-
362	363	-
363	364	-
364	365	-
365	366	-
366	367	-
367	368	-
368	369	-
369	370	-
370	371	-

ТЕКСТОВОЕ ОПИСАНИЕ
местоположения границ населенных пунктов, территориальных зон

Прохождение границы		Описание прохождения границы
от точки	до точки	
1	2	
371	372	-
372	373	-
373	374	-
374	375	-
375	376	-
376	377	-
377	378	-
378	379	-
379	380	-
380	381	-
381	382	-
382	383	-
383	384	-
384	385	-
385	386	-
386	387	-
387	388	-
388	389	-
389	390	-
390	391	-
391	392	-
392	393	-
393	394	-
394	395	-
395	396	-
396	397	-
397	398	-
398	399	-
399	400	-
400	401	-
401	402	-
402	403	-
403	404	-
404	405	-
405	406	-
406	407	-
407	408	-

ТЕКСТОВОЕ ОПИСАНИЕ
местоположения границ населенных пунктов, территориальных зон

Прохождение границы		Описание прохождения границы
от точки	до точки	
1	2	
408	409	-
409	410	-
410	411	-
411	412	-
412	413	-
413	414	-
414	415	-
415	416	-
416	417	-
417	418	-
418	419	-
419	420	-
420	421	-
421	422	-
422	423	-
423	424	-
424	425	-
425	426	-
426	427	-
427	428	-
428	429	-
429	430	-
430	431	-
431	432	-
432	433	-
433	434	-
434	435	-
435	436	-
436	437	-
437	438	-
438	439	-
439	440	-
440	441	-
441	442	-
442	443	-
443	444	-
444	445	-

ТЕКСТОВОЕ ОПИСАНИЕ
местоположения границ населенных пунктов, территориальных зон

Прохождение границы		Описание прохождения границы
от точки	до точки	
1	2	
445	446	-
446	447	-
447	448	-
448	449	-
449	450	-
450	451	-
451	452	-
452	453	-
453	454	-
454	455	-
455	456	-
456	457	-
457	458	-
458	459	-
459	460	-
460	461	-
461	462	-
462	463	-
463	464	-
464	465	-
465	466	-
466	467	-
467	468	-
468	469	-
469	470	-
470	471	-
471	472	-
472	473	-
473	474	-
474	475	-
475	476	-
476	477	-
477	478	-
478	479	-
479	480	-
480	481	-
481	482	-

ТЕКСТОВОЕ ОПИСАНИЕ
местоположения границ населенных пунктов, территориальных зон

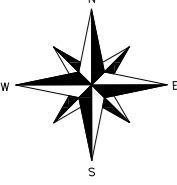
Прохождение границы		Описание прохождения границы
от точки	до точки	
1	2	3
482	483	-
483	484	-
484	485	-
485	486	-
486	487	-
487	488	-
488	489	-
489	490	-
490	491	-
491	492	-
492	493	-
493	494	-
494	495	-
495	496	-
496	497	-
497	498	-
498	499	-
499	500	-
500	501	-
501	502	-
502	503	-
503	504	-
504	505	-
505	506	-
506	507	-
507	508	-
508	509	-
509	510	-
510	511	-
511	512	-
512	513	-
513	514	-
514	515	-
515	516	-
516	517	-
517	518	-
518	519	-

ТЕКСТОВОЕ ОПИСАНИЕ
местоположения границ населенных пунктов, территориальных зон

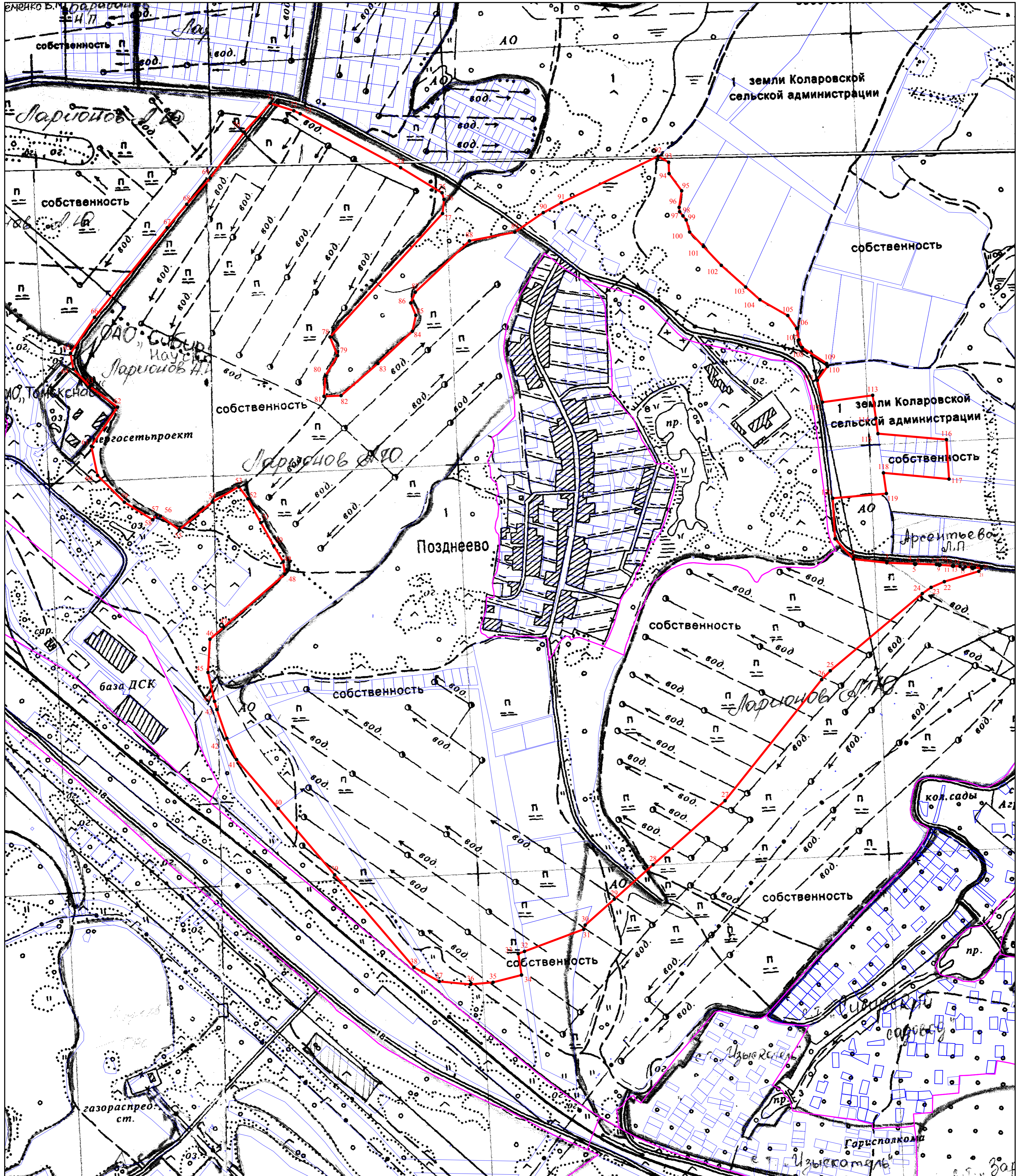
Прохождение границы		Описание прохождения границы
от точки	до точки	
1	2	
519	520	-
520	521	-
521	522	-
522	124	-

КАРТА (ПЛАН)

План границ объекта землеустройства: д. Позднеево, Томского района, Томской области



МАСШТАБ 1:5000



Условные обозначения:

- 1. Обозначение характерной точки (ЕГРН)
- :8770. Кадастровый номер земельного участка
- 70:14:0300092. Номер кадастрового квартала
- . Границы земельных участков (ЕГРН)
- . Образуемые границы населенного пункта п. Зональная Станция
- . Границы кадастрового квартала

Кадастровый инженер



01.11.2022 г.

ГРАФИЧЕСКОЕ ОПИСАНИЕ

местоположения границ населенных пунктов, территориальных зон, особо охраняемых природных территорий, зон с особыми условиями использования территории

Граница населенного пункта д. Позднеево

(наименование объекта, местоположение границ которого описано (далее - объект))

Раздел 1

Сведения об объекте

№ п/п	Характеристики объекта	Описание характеристик
1	2	3
1.	Местоположение объекта	Томская область, район Томский, деревня Позднеево
2.	Площадь объекта +/- величина погрешности определения площади (Р +/- Дельта Р)	2611428 +/- 82145 м ²
3.	Иные характеристики объекта	-

Раздел 2

Сведения о местоположении границ объекта

1. Система координат -

2. Сведения о характерных точках границ объекта

Обозначение характерных точек границ	Координаты, м		Метод определения координат характерной точки	Средняя квадратическая погрешность положения характерной точки (Mt), м	Описание обозначения точки на местности (при наличии)
	X	Y			
1	2	3	4	5	6
-	-	-	-	-	-

3. Сведения о характерных точках части (частей) границы объекта

Обозначение характерных точек части границы	Координаты, м		Метод определения координат характерной точки	Средняя квадратическая погрешность положения характерной точки (Mt), м	Описание обозначения точки на местности (при наличии)
	X	Y			
1	2	3	4	5	6
-	-	-	-	-	-

Раздел 3

Сведения о местоположении измененных (уточненных) границ объекта

1. Система координат МСК-70, Зона 4

2. Сведения о характерных точках границ объекта

Обозначение характерных точек границ	Существующие координаты, м		Измененные (уточненные) координаты, м		Метод определения координат характерной точки	Средняя квадратическая погрешность положения характерной точки (Mt), м	Описание обозначения точки на местности (при наличии)
	X	Y	X	Y			
1	2	3	4	5	6	7	8
1	-	-	342052.67	4333561.07	Картометрический метод	2.50	Закрепление отсутствует
2	-	-	342003.64	4333605.61	Картометрический метод	2.50	Закрепление отсутствует
3	-	-	341994.44	4333687.27	Картометрический метод	2.50	Закрепление отсутствует
4	-	-	341992.06	4333754.42	Картометрический метод	2.50	Закрепление отсутствует
5	-	-	341990.30	4333756.09	Картометрический метод	2.50	Закрепление отсутствует
6	-	-	341991.94	4333758.04	Картометрический метод	2.50	Закрепление отсутствует
7	-	-	341990.17	4333808.12	Картометрический метод	2.50	Закрепление отсутствует
8	-	-	341989.71	4333813.87	Картометрический метод	2.50	Закрепление отсутствует
9	-	-	341988.19	4333815.33	Картометрический метод	2.50	Закрепление отсутствует
10	-	-	341989.46	4333816.96	Картометрический метод	2.50	Закрепление отсутствует
11	-	-	341987.04	4333846.85	Картометрический метод	2.50	Закрепление отсутствует
12	-	-	341986.02	4333848.72	Картометрический метод	2.50	Закрепление отсутствует
13	-	-	341986.79	4333849.96	Картометрический метод	2.50	Закрепление отсутствует
14	-	-	341985.53	4333865.55	Картометрический метод	2.50	Закрепление отсутствует
15	-	-	341979.24	4333872.62	Картометрический метод	2.50	Закрепление отсутствует
16	-	-	341984.49	4333878.30	Картометрический метод	2.50	Закрепление отсутствует
17	-	-	341983.24	4333893.87	Картометрический метод	2.50	Закрепление отсутствует
18	-	-	341980.46	4333896.24	Картометрический метод	2.50	Закрепление отсутствует
19	-	-	341982.68	4333900.73	Картометрический метод	2.50	Закрепление отсутствует
20	-	-	341981.28	4333918.11	Картометрический метод	2.50	Закрепление отсутствует
21	-	-	341973.71	4333911.31	Картометрический метод	2.50	Закрепление отсутствует
22	-	-	341948.44	4333827.29	Картометрический метод	2.50	Закрепление отсутствует

2. Сведения о характерных точках границ объекта							
Обозначение характерных точек границ	Существующие координаты, м		Измененные (уточненные) координаты, м		Метод определения координат характерной точки	Средняя квадратическая погрешность положения характерной точки (Mt), м	Описание обозначения точки на местности (при наличии)
	X	Y	X	Y			
1	2	3	4	5	6	7	8
23	-	-	341934.50	4333795.12	Картометрический метод	2.50	Закрепление отсутствует
24	-	-	341919.41	4333773.58	Картометрический метод	2.50	Закрепление отсутствует
25	-	-	341731.42	4333549.49	Картометрический метод	2.50	Закрепление отсутствует
26	-	-	341709.91	4333528.51	Картометрический метод	2.50	Закрепление отсутствует
27	-	-	341415.16	4333293.30	Картометрический метод	2.50	Закрепление отсутствует
28	-	-	341259.14	4333117.95	Картометрический метод	2.50	Закрепление отсутствует
29	-	-	341175.13	4333023.51	Картометрический метод	2.50	Закрепление отсутствует
30	-	-	341112.07	4332952.61	Картометрический метод	2.50	Закрепление отсутствует
31	-	-	341102.00	4332949.03	Картометрический метод	2.50	Закрепление отсутствует
32	-	-	341048.04	4332804.67	Картометрический метод	2.50	Закрепление отсутствует
33	-	-	341042.41	4332789.59	Картометрический метод	2.50	Закрепление отсутствует
34	-	-	340990.53	4332797.57	Картометрический метод	2.50	Закрепление отсутствует
35	-	-	340972.78	4332728.19	Картометрический метод	2.50	Закрепление отсутствует
36	-	-	340967.70	4332673.26	Картометрический метод	2.50	Закрепление отсутствует
37	-	-	340974.94	4332597.09	Картометрический метод	2.50	Закрепление отсутствует
38	-	-	341009.38	4332535.34	Картометрический метод	2.50	Закрепление отсутствует
39	-	-	341234.53	4332342.45	Картометрический метод	2.50	Закрепление отсутствует
40	-	-	341396.15	4332205.11	Картометрический метод	2.50	Закрепление отсутствует
41	-	-	341515.16	4332103.47	Картометрический метод	2.50	Закрепление отсутствует
42	-	-	341567.12	4332079.69	Картометрический метод	2.50	Закрепление отсутствует
43	-	-	341637.03	4332055.50	Картометрический метод	2.50	Закрепление отсутствует
44	-	-	341657.19	4332049.59	Картометрический метод	2.50	Закрепление отсутствует
45	-	-	341727.77	4332033.87	Картометрический метод	2.50	Закрепление отсутствует
46	-	-	341808.28	4332038.52	Картометрический метод	2.50	Закрепление отсутствует
47	-	-	341837.50	4332072.21	Картометрический метод	2.50	Закрепление отсутствует

2. Сведения о характерных точках границ объекта

Обозначение характерных точек границ	Существующие координаты, м		Измененные (уточненные) координаты, м		Метод определения координат характерной точки	Средняя квадратическая погрешность положения характерной точки (Mt), м	Описание обозначения точки на местности (при наличии)
	X	Y	X	Y			
1	2	3	4	5	6	7	8
48	-	-	341966.74	4332221.22	Картометрический метод	2.50	Закрепление отсутствует
49	-	-	341996.57	4332216.96	Картометрический метод	2.50	Закрепление отсутствует
50	-	-	342035.50	4332194.30	Картометрический метод	2.50	Закрепление отсутствует
51	-	-	342092.11	4332162.47	Картометрический метод	2.50	Закрепление отсутствует
52	-	-	342150.16	4332130.96	Картометрический метод	2.50	Закрепление отсутствует
53	-	-	342179.75	4332108.87	Картометрический метод	2.50	Закрепление отсутствует
54	-	-	342142.36	4332044.26	Картометрический метод	2.50	Закрепление отсутствует
55	-	-	342074.78	4331964.02	Картометрический метод	2.50	Закрепление отсутствует
56	-	-	342108.11	4331918.09	Картометрический метод	2.50	Закрепление отсутствует
57	-	-	342110.79	4331908.76	Картометрический метод	2.50	Закрепление отсутствует
58	-	-	342099.21	4331899.12	Картометрический метод	2.50	Закрепление отсутствует
59	-	-	342142.02	4331830.18	Картометрический метод	2.50	Закрепление отсутствует
60	-	-	342207.08	4331764.89	Картометрический метод	2.50	Закрепление отсутствует
61	-	-	342278.30	4331749.67	Картометрический метод	2.50	Закрепление отсутствует
62	-	-	342373.51	4331813.70	Картометрический метод	2.50	Закрепление отсутствует
63	-	-	342423.58	4331746.12	Картометрический метод	2.50	Закрепление отсутствует
64	-	-	342465.89	4331705.89	Картометрический метод	2.50	Закрепление отсутствует
65	-	-	342504.43	4331698.97	Картометрический метод	2.50	Закрепление отсутствует
66	-	-	342592.23	4331757.52	Картометрический метод	2.50	Закрепление отсутствует
67	-	-	342810.36	4331934.43	Картометрический метод	2.50	Закрепление отсутствует
68	-	-	342867.40	4331982.09	Картометрический метод	2.50	Закрепление отсутствует
69	-	-	342931.20	4332039.28	Картометрический метод	2.50	Закрепление отсутствует
70	-	-	343043.39	4332122.44	Картометрический метод	2.50	Закрепление отсутствует
71	-	-	343113.37	4332186.06	Картометрический метод	2.50	Закрепление отсутствует
72	-	-	343095.25	4332242.88	Картометрический метод	2.50	Закрепление отсутствует

2. Сведения о характерных точках границ объекта							
Обозначение характерных точек границ	Существующие координаты, м		Измененные (уточненные) координаты, м		Метод определения координат характерной точки	Средняя квадратическая погрешность положения характерной точки (Mt), м	Описание обозначения точки на местности (при наличии)
	X	Y	X	Y			
1	2	3	4	5	6	7	8
73	-	-	343087.95	4332258.47	Картометрический метод	2.50	Закрепление отсутствует
74	-	-	342956.62	4332503.01	Картометрический метод	2.50	Закрепление отсутствует
75	-	-	342895.27	4332603.99	Картометрический метод	2.50	Закрепление отсутствует
76	-	-	342879.16	4332608.73	Картометрический метод	2.50	Закрепление отсутствует
77	-	-	342844.90	4332605.10	Картометрический метод	2.50	Закрепление отсутствует
78	-	-	342544.22	4332331.08	Картометрический метод	2.50	Закрепление отсутствует
79	-	-	342498.88	4332349.49	Картометрический метод	2.50	Закрепление отсутствует
80	-	-	342449.58	4332319.86	Картометрический метод	2.50	Закрепление отсутствует
81	-	-	342399.78	4332316.37	Картометрический метод	2.50	Закрепление отсутствует
82	-	-	342401.54	4332358.05	Картометрический метод	2.50	Закрепление отсутствует
83	-	-	342479.76	4332447.71	Картометрический метод	2.50	Закрепление отсутствует
84	-	-	342558.31	4332531.79	Картометрический метод	2.50	Закрепление отсутствует
85	-	-	342597.12	4332540.23	Картометрический метод	2.50	Закрепление отсутствует
86	-	-	342627.24	4332527.62	Картометрический метод	2.50	Закрепление отсутствует
87	-	-	342653.40	4332538.77	Картометрический метод	2.50	Закрепление отсутствует
88	-	-	342778.39	4332670.65	Картометрический метод	2.50	Закрепление отсутствует
89	-	-	342799.56	4332781.02	Картометрический метод	2.50	Закрепление отсутствует
90	-	-	342847.08	4332850.48	Картометрический метод	2.50	Закрепление отсутствует
91	-	-	342871.13	4332894.42	Картометрический метод	2.50	Закрепление отсутствует
92	-	-	342984.36	4333130.04	Картометрический метод	2.50	Закрепление отсутствует
93	-	-	342969.96	4333155.74	Картометрический метод	2.50	Закрепление отсутствует
94	-	-	342942.14	4333156.87	Картометрический метод	2.50	Закрепление отсутствует
95	-	-	342900.28	4333187.65	Картометрический метод	2.50	Закрепление отсутствует
96	-	-	342859.98	4333181.35	Картометрический метод	2.50	Закрепление отсутствует
97	-	-	342849.26	4333182.67	Картометрический метод	2.50	Закрепление отсутствует

2. Сведения о характерных точках границ объекта							
Обозначение характерных точек границ	Существующие координаты, м		Измененные (уточненные) координаты, м		Метод определения координат характерной точки	Средняя квадратическая погрешность положения характерной точки (Mt), м	Описание обозначения точки на местности (при наличии)
	X	Y	X	Y			
1	2	3	4	5	6	7	8
98	-	-	342839.18	4333190.70	Картометрический метод	2.50	Закрепление отсутствует
99	-	-	342829.28	4333198.58	Картометрический метод	2.50	Закрепление отсутствует
100	-	-	342799.89	4333207.04	Картометрический метод	2.50	Закрепление отсутствует
101	-	-	342764.72	4333240.41	Картометрический метод	2.50	Закрепление отсутствует
102	-	-	342718.78	4333283.99	Картометрический метод	2.50	Закрепление отсутствует
103	-	-	342665.82	4333343.57	Картометрический метод	2.50	Закрепление отсутствует
104	-	-	342635.03	4333378.20	Картометрический метод	2.50	Закрепление отсутствует
105	-	-	342596.42	4333446.03	Картометрический метод	2.50	Закрепление отсутствует
106	-	-	342565.01	4333467.58	Картометрический метод	2.50	Закрепление отсутствует
107	-	-	342537.32	4333473.12	Картометрический метод	2.50	Закрепление отсутствует
108	-	-	342518.80	4333481.30	Картометрический метод	2.50	Закрепление отсутствует
109	-	-	342479.95	4333540.60	Картометрический метод	2.50	Закрепление отсутствует
110	-	-	342472.30	4333542.58	Картометрический метод	2.50	Закрепление отсутствует
111	-	-	342439.02	4333517.98	Картометрический метод	2.50	Закрепление отсутствует
112	-	-	342385.47	4333530.56	Картометрический метод	2.50	Закрепление отсутствует
113	-	-	342402.32	4333652.74	Картометрический метод	2.50	Закрепление отсутствует
114	-	-	342346.53	4333660.54	Картометрический метод	2.50	Закрепление отсутствует
115	-	-	342308.92	4333665.67	Картометрический метод	2.50	Закрепление отсутствует
116	-	-	342294.42	4333832.42	Картометрический метод	2.50	Закрепление отсутствует
117	-	-	342198.29	4333838.87	Картометрический метод	2.50	Закрепление отсутствует
118	-	-	342213.43	4333679.05	Картометрический метод	2.50	Закрепление отсутствует
119	-	-	342163.00	4333686.19	Картометрический метод	2.50	Закрепление отсутствует
120	-	-	342151.61	4333555.52	Картометрический метод	2.50	Закрепление отсутствует
1	-	-	342052.67	4333561.07	Картометрический метод	2.50	Закрепление отсутствует

3. Сведения о характерных точках части (частей) границы объекта

Обозначение характерных точек части границы	Существующие координаты, м		Измененные (уточненные) координаты, м		Метод определения координат характерной точки	Средняя квадратическая погрешность положения характерной точки (Mt), м	Описание обозначения точки на местности (при наличии)
	X	Y	X	Y			
1	2	3	4	5	6	7	8
-	-	-	-	-	-	-	

ТЕКСТОВОЕ ОПИСАНИЕ
местоположения границ населенных пунктов, территориальных зон

Прохождение границы		Описание прохождения границы
от точки	до точки	
1	2	3
1	2	-
2	3	-
3	4	-
4	5	-
5	6	-
6	7	-
7	8	-
8	9	-
9	10	-
10	11	-
11	12	-
12	13	-
13	14	-
14	15	-
15	16	-
16	17	-
17	18	-
18	19	-
19	20	-
20	21	-
21	22	-
22	23	-
23	24	-
24	25	-
25	26	-
26	27	-
27	28	-
28	29	-
29	30	-
30	31	-
31	32	-
32	33	-
33	34	-
34	35	-
35	36	-
36	37	-
37	38	-

ТЕКСТОВОЕ ОПИСАНИЕ
местоположения границ населенных пунктов, территориальных зон

Прохождение границы		Описание прохождения границы
от точки	до точки	
1	2	3
38	39	-
39	40	-
40	41	-
41	42	-
42	43	-
43	44	-
44	45	-
45	46	-
46	47	-
47	48	-
48	49	-
49	50	-
50	51	-
51	52	-
52	53	-
53	54	-
54	55	-
55	56	-
56	57	-
57	58	-
58	59	-
59	60	-
60	61	-
61	62	-
62	63	-
63	64	-
64	65	-
65	66	-
66	67	-
67	68	-
68	69	-
69	70	-
70	71	-
71	72	-
72	73	-
73	74	-
74	75	-

ТЕКСТОВОЕ ОПИСАНИЕ
местоположения границ населенных пунктов, территориальных зон

Прохождение границы		Описание прохождения границы
от точки	до точки	
1	2	3
75	76	-
76	77	-
77	78	-
78	79	-
79	80	-
80	81	-
81	82	-
82	83	-
83	84	-
84	85	-
85	86	-
86	87	-
87	88	-
88	89	-
89	90	-
90	91	-
91	92	-
92	93	-
93	94	-
94	95	-
95	96	-
96	97	-
97	98	-
98	99	-
99	100	-
100	101	-
101	102	-
102	103	-
103	104	-
104	105	-
105	106	-
106	107	-
107	108	-
108	109	-
109	110	-
110	111	-
111	112	-

ТЕКСТОВОЕ ОПИСАНИЕ
местоположения границ населенных пунктов, территориальных зон

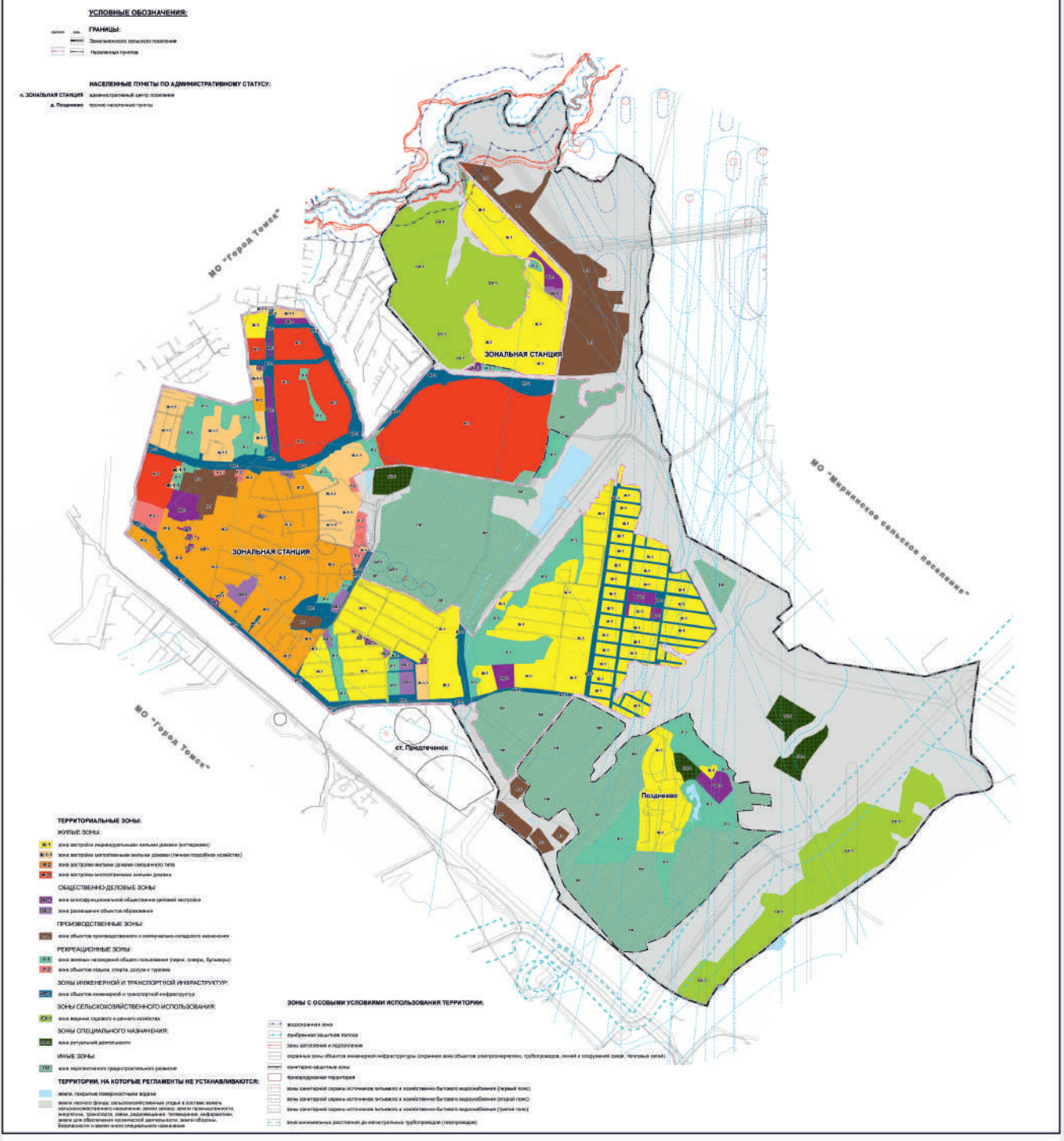
Прохождение границы		Описание прохождения границы
от точки	до точки	
1	2	3
112	113	-
113	114	-
114	115	-
115	116	-
116	117	-
117	118	-
118	119	-
119	120	-
120	1	-

П РА В И Л А З Е М Л Е П О Л Ь З О В А Н И Я И З А С Т Р О Й К И

МО "ЗОНАЛЬНЕНСКОЕ СЕЛЬСКОЕ ПОСЕЛЕНИЕ"

Томского района Томской области

КАРТА ГРАДОСТРОИТЕЛЬНОГО ЗОНИРОВАНИЯ,
ГРАНИЦЫ ЗОН С ОСОБЫМИ УСЛОВИЯМИ ИСПОЛЬЗОВАНИЯ ТЕРРИТОРИЙ



Председатель Думы Томского района
Р.Р. Габдулганиев _____

Глава Томского района
В.М. Черноус _____

**ИЗМЕНЕНИЯ ГЕНЕРАЛЬНОГО ПЛАНА И ПРАВИЛ
ЗЕМЛЕПОЛЬЗОВАНИЯ И ЗАСТРОЙКИ МУНИЦИПАЛЬНОГО
ОБРАЗОВАНИЯ «ЗОНАЛЬНЕНСКОЕ СЕЛЬСКОЕ ПОСЕЛЕНИЕ»
ТОМСКОГО РАЙОНА ТОМСКОЙ ОБЛАСТИ**

ОСНОВНАЯ (УТВЕРЖДАЕМАЯ) ЧАСТЬ

**ПРАВИЛА ЗЕМЛЕПОЛЬЗОВАНИЯ И ЗАСТРОЙКИ МУНИЦИПАЛЬНОГО
ОБРАЗОВАНИЯ «ЗОНАЛЬНЕНСКОЕ СЕЛЬСКОЕ ПОСЕЛЕНИЕ»
ТОМСКОГО РАЙОНА ТОМСКОЙ ОБЛАСТИ**

Альбом 1.

Раздел 2.

СВЕДЕНИЯ О ГРАНИЦАХ ТЕРРИТОРИАЛЬНЫХ ЗОН

Разработчик

ООО "Геомикс"

Заказчик

Администрация Томского района Томской области

Томск, 2023г.

**ИЗМЕНЕНИЯ ГЕНЕРАЛЬНОГО ПЛАНА И ПРАВИЛ
ЗЕМЛЕПОЛЬЗОВАНИЯ И ЗАСТРОЙКИ МУНИЦИПАЛЬНОГО
ОБРАЗОВАНИЯ «ЗОНАЛЬНЕНСКОЕ СЕЛЬСКОЕ ПОСЕЛЕНИЕ»
ТОМСКОГО РАЙОНА ТОМСКОЙ ОБЛАСТИ**

ОСНОВНАЯ (УТВЕРЖДАЕМАЯ) ЧАСТЬ

**ПРАВИЛА ЗЕМЛЕПОЛЬЗОВАНИЯ И ЗАСТРОЙКИ МУНИЦИПАЛЬНОГО
ОБРАЗОВАНИЯ «ЗОНАЛЬНЕНСКОЕ СЕЛЬСКОЕ ПОСЕЛЕНИЕ»
ТОМСКОГО РАЙОНА ТОМСКОЙ ОБЛАСТИ**

Альбом 1.

Раздел 2.

СВЕДЕНИЯ О ГРАНИЦАХ ТЕРРИТОРИАЛЬНЫХ ЗОН

Директор

Михайлов А.А.

Разработал

Кучер А.В.

Томск, 2023г.

Состав документации.

№ альбома	№ раздела	Наименование раздела, подраздела
Изменения правил землепользования и застройки Муниципального образования «Зональненское сельское поселение» Томского района Томской области. Основная (утверждаемая) часть		
Альбом 1	Правила землепользования и застройки Муниципального образования «Зональненское сельское поселение» Томского района Томской области	
	Раздел 1	Карта градостроительного зонирования. Границы зон с особыми условиями использования территории.
	Раздел 2	Сведения о границах территориальных зон
	Раздел 3	Градостроительные регламенты
Градостроительное обоснование изменений правил землепользования и застройки Муниципального образования «Зональненское сельское поселение» Томского района Томской области. Материалы по обоснованию		
Альбом 2	Градостроительное обоснование изменений правил землепользования и застройки Муниципального образования «Зональненское сельское поселение» Томского района Томской области. Материалы по обоснованию. Пояснительная записка	
Альбом 3	Градостроительное обоснование изменений правил землепользования и застройки Муниципального образования «Зональненское сельское поселение» Томского района Томской области. Материалы по обоснованию. Графическая часть	

Содержание Альбома 1. Раздел 2

№	Наименование	№ стр.
	Состав документации. Содержание Альбома 2. Раздел 2	1
1	Приложение к Правилам землепользования и застройки Зональненского сельского поселения Томского района Томской области ОПИСАНИЕ МЕСТОПОЛОЖЕНИЯ ГРАНИЦ Территориальной зоны Ж-1 - Зона застройки индивидуальными жилыми домами (коттеджами)	

Изм.	Кол.у	Лист	№док.	Подп.	Дата					
						Альбом 1. Раздел 2				
						Правила землепользования и застройки Муниципального образования «Зональненское сельское поселение» Томского района Томской области				
						Сведения о границах территориальных зон		Стадия	Лист	Листов
Директор	Михайлов							«	»	1
Разработал	Кучер									
						Состав документации. Содержание Альбома 1. Раздел 2		ООО "Геомикс"		

2	Приложение к Правилам землепользования и застройки Зональненского сельского поселения Томского района Томской области ОПИСАНИЕ МЕСТОПОЛОЖЕНИЯ ГРАНИЦ Территориальной зоны Ж-1-1 - Зона застройки малоэтажными жилыми домами (личное подсобное хозяйство)
3	Приложение к Правилам землепользования и застройки Зональненского сельского поселения Томского района Томской области ОПИСАНИЕ МЕСТОПОЛОЖЕНИЯ ГРАНИЦ Территориальной зоны Ж-2 - Зона застройки жилыми домами смешанного типа
4	Приложение к Правилам землепользования и застройки Зональненского сельского поселения Томского района Томской области ОПИСАНИЕ МЕСТОПОЛОЖЕНИЯ ГРАНИЦ Территориальной зоны Ж-3 - Зона застройки многоэтажными жилыми домами
5	Приложение к Правилам землепользования и застройки Зональненского сельского поселения Томского района Томской области ОПИСАНИЕ МЕСТОПОЛОЖЕНИЯ ГРАНИЦ Территориальной зоны ИТ-1 - Зона объектов инженерной и транспортной инфраструктур
6	Приложение к Правилам землепользования и застройки Зональненского сельского поселения Томского района Томской области ОПИСАНИЕ МЕСТОПОЛОЖЕНИЯ ГРАНИЦ Территориальной зоны ОД-1 - Зона многофункциональной общественно-деловой застройки
7	Приложение к Правилам землепользования и застройки Зональненского сельского поселения Томского района Томской области ОПИСАНИЕ МЕСТОПОЛОЖЕНИЯ ГРАНИЦ Территориальной зоны ОД-2 - Зона размещения объектов образования
8	Приложение к Правилам землепользования и застройки Зональненского сельского поселения Томского района Томской области ОПИСАНИЕ МЕСТОПОЛОЖЕНИЯ ГРАНИЦ Территориальной зоны П-1 - Зона объектов производственного и коммунально-складского назначения
9	Приложение к Правилам землепользования и застройки Зональненского сельского поселения Томского района Томской области ОПИСАНИЕ МЕСТОПОЛОЖЕНИЯ ГРАНИЦ Территориальной зоны ПР - Зона перспективного градостроительного развития
10	Приложение к Правилам землепользования и застройки Зональненского сельского поселения Томского района Томской области ОПИСАНИЕ МЕСТОПОЛОЖЕНИЯ ГРАНИЦ Территориальной зоны Р-1 - Зона зеленых насаждений общего пользования (парки, скверы, бульвары)

						Альбом 1. Раздел 2			
						Правила землепользования и застройки Муниципального образования «Зональненское сельское поселение» Томского района Томской области			
Изм.	Кол.у	Лист	№док.	Подп.	Дата				
Директор	Михайлов					Сведения о границах территориальных зон	Стадия	Лист	Листов
Разработал	Кучер						" "	2	
						Состав документации. Содержание Альбома 1. Раздел 2	ООО "Геомикс"		

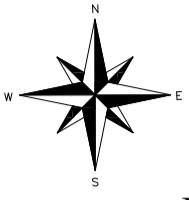
11	Приложение к Правилам землепользования и застройки Зональненского сельского поселения Томского района Томской области ОПИСАНИЕ МЕСТОПОЛОЖЕНИЯ ГРАНИЦ Территориальной зоны Р-2 - Зона объектов отдыха, спорта, досуга, и туризма	
12	Приложение к Правилам землепользования и застройки Зональненского сельского поселения Томского района Томской области ОПИСАНИЕ МЕСТОПОЛОЖЕНИЯ ГРАНИЦ Территориальной зоны СН-1 - Зона ритуальной деятельности	
13	Приложение к Правилам землепользования и застройки Зональненского сельского поселения Томского района Томской области ОПИСАНИЕ МЕСТОПОЛОЖЕНИЯ ГРАНИЦ Территориальной зоны СХ-1 - Зона ведения садового и дачного хозяйства	

						Альбом 1. Раздел 2			
						Правила землепользования и застройки Муниципального образования «Зональненское сельское поселение» Томского района Томской области			
Изм.	Кол.у	Лист	№ док.	Подп.	Дата				
Директор	Михайлов					Сведения о границах территориальных зон	Стадия	Лист	Листов
Разработал	Кучер						« «	3	
						Состав документации. Содержание Альбома 1. Раздел 2	ООО "Геомикс"		

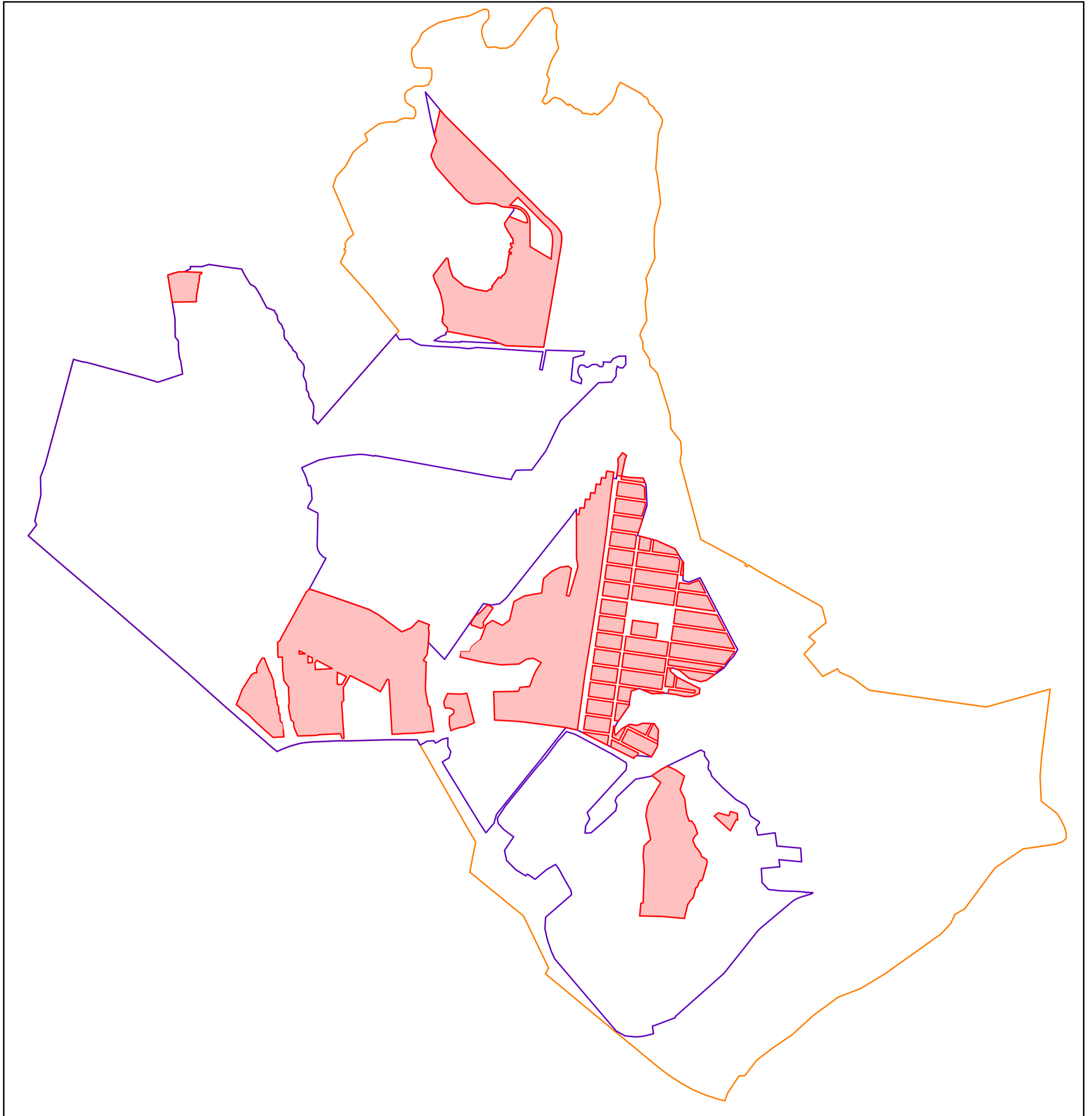
ОПИСАНИЕ МЕСТОПОЛОЖЕНИЯ ГРАНИЦ

Зона застройки индивидуальными жилыми домами (коттеджами)

План границ объекта землеустройства. Обзорная схема



МАСШТАБ 1:20000




Условные обозначения:



Границы Зональненского сельского поселения



Границы населенных пунктов (пос. Зональная Станция, д. Позднеево)



Границы территориальной зоны Ж-1

ГРАФИЧЕСКОЕ ОПИСАНИЕ

местоположения границ населенных пунктов, территориальных зон, особо охраняемых природных территорий, зон с особыми условиями использования территории

Зона застройки индивидуальными жилыми домами (коттеджами)

(наименование объекта, местоположение границ которого описано (далее - объект))

Раздел 1

Сведения об объекте

№ п/п	Характеристики объекта	Описание характеристик
1	2	3
1.	Местоположение объекта	Томская область, район Томский, поселок Зональная Станция
2.	Площадь объекта +/- величина погрешности определения площади (Р +/- Дельта Р)	3432331 +/- 6483 м ²
3.	Иные характеристики объекта	-

Раздел 2

Сведения о местоположении границ объекта

1. Система координат МСК-70, зона 4

2. Сведения о характерных точках границ объекта

Обозначение характерных точек границ	Координаты, м		Метод определения координат характерной точки	Средняя квадратическая погрешность положения характерной точки (Mt), м	Описание обозначения точки на местности (при наличии)
	X	Y			
1	2	3	4	5	6
1	346131.00	4329420.62	Картометрический метод	1.00	Закрепление отсутствует
2	346131.33	4329429.45	Картометрический метод	1.00	Закрепление отсутствует
3	346131.36	4329432.91	Картометрический метод	1.00	Закрепление отсутствует
4	346131.81	4329457.91	Картометрический метод	1.00	Закрепление отсутствует
5	346132.27	4329482.91	Картометрический метод	1.00	Закрепление отсутствует
6	346132.71	4329507.91	Картометрический метод	1.00	Закрепление отсутствует
7	346133.16	4329532.92	Картометрический метод	1.00	Закрепление отсутствует
8	346133.62	4329557.91	Картометрический метод	1.00	Закрепление отсутствует
9	346134.06	4329583.01	Картометрический метод	1.00	Закрепление отсутствует
10	346157.26	4329582.76	Картометрический метод	1.00	Закрепление отсутствует
11	346178.77	4329586.32	Картометрический метод	1.00	Закрепление отсутствует
12	346184.31	4329583.72	Картометрический метод	1.00	Закрепление отсутствует
13	346190.84	4329583.72	Картометрический метод	1.00	Закрепление отсутствует
14	346193.60	4329588.47	Картометрический метод	1.00	Закрепление отсутствует
15	346218.21	4329592.41	Картометрический метод	1.00	Закрепление отсутствует
16	346242.93	4329596.45	Картометрический метод	1.00	Закрепление отсутствует
17	346248.38	4329594.57	Картометрический метод	1.00	Закрепление отсутствует
18	346254.88	4329594.81	Картометрический метод	1.00	Закрепление отсутствует
19	346257.68	4329598.76	Картометрический метод	1.00	Закрепление отсутствует
20	346282.39	4329602.80	Картометрический метод	1.00	Закрепление отсутствует
21	346307.10	4329606.74	Картометрический метод	1.00	Закрепление отсутствует
22	346312.71	4329604.14	Картометрический метод	1.00	Закрепление отсутствует

2. Сведения о характерных точках границ объекта					
Обозначение характерных точек границ	Координаты, м		Метод определения координат характерной точки	Средняя квадратическая погрешность положения характерной точки (M _t), м	Описание обозначения точки на местности (при наличии)
	X	Y			
1	2	3	4	5	6
23	346317.10	4329604.71	Картометрический метод	1.00	Закрепление отсутствует
24	346319.01	4329604.96	Картометрический метод	1.00	Закрепление отсутствует
25	346325.84	4329609.27	Картометрический метод	1.00	Закрепление отсутствует
26	346330.54	4329620.05	Картометрический метод	1.00	Закрепление отсутствует
27	346339.96	4329621.66	Картометрический метод	1.00	Закрепление отсутствует
28	346340.27	4329613.12	Картометрический метод	1.00	Закрепление отсутствует
29	346344.49	4329497.72	Картометрический метод	1.00	Закрепление отсутствует
30	346343.23	4329455.49	Картометрический метод	1.00	Закрепление отсутствует
31	346342.50	4329453.40	Картометрический метод	1.00	Закрепление отсутствует
32	346338.98	4329443.37	Картометрический метод	1.00	Закрепление отсутствует
33	346335.82	4329427.79	Картометрический метод	1.00	Закрепление отсутствует
34	346321.59	4329381.93	Картометрический метод	1.00	Закрепление отсутствует
35	346317.80	4329382.64	Картометрический метод	1.00	Закрепление отсутствует
36	346317.52	4329382.69	Картометрический метод	1.00	Закрепление отсутствует
37	346308.56	4329384.17	Картометрический метод	1.00	Закрепление отсутствует
38	346130.55	4329413.61	Картометрический метод	1.00	Закрепление отсутствует
39	346130.89	4329418.62	Картометрический метод	1.00	Закрепление отсутствует
1	346131.00	4329420.62	Картометрический метод	1.00	Закрепление отсутствует
40	347482.40	4331297.12	Картометрический метод	1.00	Закрепление отсутствует
41	347443.29	4331329.47	Картометрический метод	1.00	Закрепление отсутствует
42	347156.89	4331616.62	Картометрический метод	1.00	Закрепление отсутствует
43	347041.51	4331736.07	Картометрический метод	1.00	Закрепление отсутствует
44	346968.95	4331804.30	Картометрический метод	1.00	Закрепление отсутствует
45	346885.27	4331889.38	Картометрический метод	1.00	Закрепление отсутствует
46	346813.89	4331961.16	Картометрический метод	1.00	Закрепление отсутствует

2. Сведения о характерных точках границ объекта					
Обозначение характерных точек границ	Координаты, м		Метод определения координат характерной точки	Средняя квадратическая погрешность положения характерной точки (M _t), м	Описание обозначения точки на местности (при наличии)
	X	Y			
1	2	3	4	5	6
47	346735.99	4332037.16	Картометрический метод	1.00	Закрепление отсутствует
48	346717.66	4332061.40	Картометрический метод	1.00	Закрепление отсутствует
49	346676.24	4332103.02	Картометрический метод	1.00	Закрепление отсутствует
50	346656.03	4332122.32	Картометрический метод	1.00	Закрепление отсутствует
51	346642.06	4332133.45	Картометрический метод	1.00	Закрепление отсутствует
52	346620.75	4332145.99	Картометрический метод	1.00	Закрепление отсутствует
53	346606.08	4332149.88	Картометрический метод	1.00	Закрепление отсутствует
54	346587.20	4332151.96	Картометрический метод	1.00	Закрепление отсутствует
55	346566.21	4332151.91	Картометрический метод	1.00	Закрепление отсутствует
56	346534.94	4332148.87	Картометрический метод	1.00	Закрепление отсутствует
57	346301.95	4332109.31	Картометрический метод	1.00	Закрепление отсутствует
58	346286.95	4332106.77	Картометрический метод	1.00	Закрепление отсутствует
59	346073.88	4332070.59	Картометрический метод	1.00	Закрепление отсутствует
60	346061.95	4332068.48	Картометрический метод	1.00	Закрепление отсутствует
61	346043.95	4332065.30	Картометрический метод	1.00	Закрепление отсутствует
62	345815.27	4332024.91	Картометрический метод	1.00	Закрепление отсутствует
63	345825.25	4331758.98	Картометрический метод	1.00	Закрепление отсутствует
64	345833.71	4331736.61	Картометрический метод	1.00	Закрепление отсутствует
65	345839.39	4331721.61	Картометрический метод	1.00	Закрепление отсутствует
66	345871.77	4331636.03	Картометрический метод	1.00	Закрепление отсутствует
67	345906.08	4331451.61	Картометрический метод	1.00	Закрепление отсутствует
68	345908.87	4331436.61	Картометрический метод	1.00	Закрепление отсутствует
69	345925.10	4331349.37	Картометрический метод	1.00	Закрепление отсутствует
70	345952.70	4331347.93	Картометрический метод	1.00	Закрепление отсутствует
71	345975.37	4331322.87	Картометрический метод	1.00	Закрепление отсутствует

2. Сведения о характерных точках границ объекта					
Обозначение характерных точек границ	Координаты, м		Метод определения координат характерной точки	Средняя квадратическая погрешность положения характерной точки (Mt), м	Описание обозначения точки на местности (при наличии)
	X	Y			
1	2	3	4	5	6
72	345995.00	4331310.84	Картометрический метод	1.00	Закрепление отсутствует
73	346009.36	4331317.21	Картометрический метод	1.00	Закрепление отсутствует
74	346012.72	4331310.59	Картометрический метод	1.00	Закрепление отсутствует
75	346052.47	4331322.03	Картометрический метод	1.00	Закрепление отсутствует
76	346065.61	4331322.62	Картометрический метод	1.00	Закрепление отсутствует
77	346133.67	4331313.31	Картометрический метод	1.00	Закрепление отсутствует
78	346192.60	4331299.11	Картометрический метод	1.00	Закрепление отсутствует
79	346224.82	4331287.43	Картометрический метод	1.00	Закрепление отсутствует
80	346279.92	4331260.14	Картометрический метод	1.00	Закрепление отсутствует
81	346319.03	4331248.91	Картометрический метод	1.00	Закрепление отсутствует
82	346439.11	4331340.08	Картометрический метод	1.00	Закрепление отсутствует
83	346438.80	4331351.08	Картометрический метод	1.00	Закрепление отсутствует
84	346427.34	4331354.01	Картометрический метод	1.00	Закрепление отсутствует
85	346368.23	4331365.23	Картометрический метод	1.00	Закрепление отсутствует
86	346309.43	4331386.32	Картометрический метод	1.00	Закрепление отсутствует
87	346244.06	4331464.97	Картометрический метод	1.00	Закрепление отсутствует
88	346219.96	4331552.18	Картометрический метод	1.00	Закрепление отсутствует
89	346207.06	4331624.90	Картометрический метод	1.00	Закрепление отсутствует
90	346222.00	4331648.23	Картометрический метод	1.00	Закрепление отсутствует
91	346219.10	4331655.76	Картометрический метод	1.00	Закрепление отсутствует
92	346237.96	4331665.08	Картометрический метод	1.00	Закрепление отсутствует
93	346240.64	4331660.12	Картометрический метод	1.00	Закрепление отсутствует
94	346307.72	4331710.59	Картометрический метод	1.00	Закрепление отсутствует
95	346299.15	4331723.61	Картометрический метод	1.00	Закрепление отсутствует
96	346301.95	4331725.41	Картометрический метод	1.00	Закрепление отсутствует

2. Сведения о характерных точках границ объекта					
Обозначение характерных точек границ	Координаты, м		Метод определения координат характерной точки	Средняя квадратическая погрешность положения характерной точки (M _t), м	Описание обозначения точки на местности (при наличии)
	X	Y			
1	2	3	4	5	6
97	346315.15	4331733.92	Картометрический метод	1.00	Закрепление отсутствует
98	346316.82	4331731.52	Картометрический метод	1.00	Закрепление отсутствует
99	346324.02	4331744.60	Картометрический метод	1.00	Закрепление отсутствует
100	346333.11	4331754.03	Картометрический метод	1.00	Закрепление отсутствует
101	346359.35	4331762.67	Картометрический метод	1.00	Закрепление отсутствует
102	346359.34	4331764.66	Картометрический метод	1.00	Закрепление отсутствует
103	346364.27	4331764.63	Картометрический метод	1.00	Закрепление отсутствует
104	346385.35	4331770.32	Картометрический метод	1.00	Закрепление отсутствует
105	346409.83	4331772.15	Картометрический метод	1.00	Закрепление отсутствует
106	346468.46	4331782.04	Картометрический метод	1.00	Закрепление отсутствует
107	346469.69	4331798.12	Картометрический метод	1.00	Закрепление отсутствует
108	346481.85	4331797.02	Картометрический метод	1.00	Закрепление отсутствует
109	346480.23	4331780.47	Картометрический метод	1.00	Закрепление отсутствует
110	346500.61	4331785.51	Картометрический метод	1.00	Закрепление отсутствует
111	346517.24	4331803.98	Картометрический метод	1.00	Закрепление отсутствует
112	346533.80	4331792.11	Картометрический метод	1.00	Закрепление отсутствует
113	346545.12	4331791.80	Картометрический метод	1.00	Закрепление отсутствует
114	346542.63	4331811.30	Картометрический метод	1.00	Закрепление отсутствует
115	346575.25	4331808.61	Картометрический метод	1.00	Закрепление отсутствует
116	346587.08	4331802.46	Картометрический метод	1.00	Закрепление отсутствует
117	346587.77	4331795.68	Картометрический метод	1.00	Закрепление отсутствует
118	346597.78	4331795.29	Картометрический метод	1.00	Закрепление отсутствует
119	346627.23	4331775.47	Картометрический метод	1.00	Закрепление отсутствует
120	346666.48	4331753.75	Картометрический метод	1.00	Закрепление отсутствует
121	346683.55	4331749.31	Картометрический метод	1.00	Закрепление отсутствует

2. Сведения о характерных точках границ объекта					
Обозначение характерных точек границ	Координаты, м		Метод определения координат характерной точки	Средняя квадратическая погрешность положения характерной точки (M _t), м	Описание обозначения точки на местности (при наличии)
	X	Y			
1	2	3	4	5	6
122	346688.20	4331752.49	Картометрический метод	1.00	Закрепление отсутствует
123	346733.47	4331783.45	Картометрический метод	1.00	Закрепление отсутствует
124	346719.83	4331817.60	Картометрический метод	1.00	Закрепление отсутствует
125	346714.24	4331831.61	Картометрический метод	1.00	Закрепление отсутствует
126	346698.26	4331871.61	Картометрический метод	1.00	Закрепление отсутствует
127	346689.50	4331893.56	Картометрический метод	1.00	Закрепление отсутствует
128	346691.66	4331903.43	Картометрический метод	1.00	Закрепление отсутствует
129	346690.62	4331911.61	Картометрический метод	1.00	Закрепление отсутствует
130	346703.25	4331911.61	Картометрический метод	1.00	Закрепление отсутствует
131	346710.92	4331910.20	Картометрический метод	1.00	Закрепление отсутствует
132	346719.80	4331907.82	Картометрический метод	1.00	Закрепление отсутствует
133	346726.17	4331905.58	Картометрический метод	1.00	Закрепление отсутствует
134	346736.65	4331900.87	Картометрический метод	1.00	Закрепление отсутствует
135	346745.23	4331895.92	Картометрический метод	1.00	Закрепление отсутствует
136	346753.81	4331889.80	Картометрический метод	1.00	Закрепление отсутствует
137	346760.98	4331883.60	Картометрический метод	1.00	Закрепление отсутствует
138	346765.93	4331878.58	Картометрический метод	1.00	Закрепление отсутствует
139	346774.60	4331867.91	Картометрический метод	1.00	Закрепление отсутствует
140	346780.08	4331859.35	Картометрический метод	1.00	Закрепление отсутствует
141	346784.41	4331850.99	Картометрический метод	1.00	Закрепление отсутствует
142	346789.03	4331839.23	Картометрический метод	1.00	Закрепление отсутствует
143	346791.55	4331830.10	Картометрический метод	1.00	Закрепление отсутствует
144	346793.73	4331816.82	Картометрический метод	1.00	Закрепление отсутствует
145	346801.79	4331732.63	Картометрический метод	1.00	Закрепление отсутствует
146	346812.93	4331706.21	Картометрический метод	1.00	Закрепление отсутствует

2. Сведения о характерных точках границ объекта					
Обозначение характерных точек границ	Координаты, м		Метод определения координат характерной точки	Средняя квадратическая погрешность положения характерной точки (M _t), м	Описание обозначения точки на местности (при наличии)
	X	Y			
1	2	3	4	5	6
147	346823.52	4331687.08	Картометрический метод	1.00	Закрепление отсутствует
148	346819.83	4331684.70	Картометрический метод	1.00	Закрепление отсутствует
149	346822.28	4331678.06	Картометрический метод	1.00	Закрепление отсутствует
150	346827.13	4331640.06	Картометрический метод	1.00	Закрепление отсутствует
151	346827.82	4331622.46	Картометрический метод	1.00	Закрепление отсутствует
152	346820.39	4331557.01	Картометрический метод	1.00	Закрепление отсутствует
153	346824.82	4331518.77	Картометрический метод	1.00	Закрепление отсутствует
154	346840.60	4331489.72	Картометрический метод	1.00	Закрепление отсутствует
155	346864.57	4331463.00	Картометрический метод	1.00	Закрепление отсутствует
156	346888.39	4331444.49	Картометрический метод	1.00	Закрепление отсутствует
157	346915.31	4331413.59	Картометрический метод	1.00	Закрепление отсутствует
158	346988.75	4331348.40	Картометрический метод	1.00	Закрепление отсутствует
159	347034.04	4331308.89	Картометрический метод	1.00	Закрепление отсутствует
160	347079.78	4331268.99	Картометрический метод	1.00	Закрепление отсутствует
161	347153.68	4331234.26	Картометрический метод	1.00	Закрепление отсутствует
162	347168.90	4331235.75	Картометрический метод	1.00	Закрепление отсутствует
163	347228.07	4331256.04	Картометрический метод	1.00	Закрепление отсутствует
164	347261.71	4331273.21	Картометрический метод	1.00	Закрепление отсутствует
165	347307.96	4331256.06	Картометрический метод	1.00	Закрепление отсутствует
166	347391.65	4331275.76	Картометрический метод	1.00	Закрепление отсутствует
167	347428.17	4331284.36	Картометрический метод	1.00	Закрепление отсутствует
40	347482.40	4331297.12	Картометрический метод	1.00	Закрепление отсутствует
168	346542.84	4332087.65	Картометрический метод	1.00	Закрепление отсутствует
169	346518.68	4332085.26	Картометрический метод	1.00	Закрепление отсутствует
170	346473.38	4332080.77	Картометрический метод	1.00	Закрепление отсутствует

2. Сведения о характерных точках границ объекта					
Обозначение характерных точек границ	Координаты, м		Метод определения координат характерной точки	Средняя квадратическая погрешность положения характерной точки (M _t), м	Описание обозначения точки на местности (при наличии)
	X	Y			
1	2	3	4	5	6
171	346433.06	4332077.86	Картометрический метод	1.00	Закрепление отсутствует
172	346473.93	4332009.61	Картометрический метод	1.00	Закрепление отсутствует
173	346521.85	4331929.61	Картометрический метод	1.00	Закрепление отсутствует
174	346563.73	4331929.61	Картометрический метод	1.00	Закрепление отсутствует
175	346643.27	4331929.61	Картометрический метод	1.00	Закрепление отсутствует
176	346667.17	4331929.61	Картометрический метод	1.00	Закрепление отсутствует
177	346698.46	4331929.61	Картометрический метод	1.00	Закрепление отсутствует
178	346710.53	4331928.16	Картометрический метод	1.00	Закрепление отсутствует
179	346734.01	4331921.60	Картометрический метод	1.00	Закрепление отсутствует
180	346761.31	4331906.50	Картометрический метод	1.00	Закрепление отсутствует
181	346783.03	4331885.79	Картометрический метод	1.00	Закрепление отсутствует
182	346799.26	4331859.58	Картометрический метод	1.00	Закрепление отсутствует
183	346802.73	4331851.05	Картометрический метод	1.00	Закрепление отсутствует
184	346807.46	4331834.03	Картометрический метод	1.00	Закрепление отсутствует
185	346809.63	4331818.47	Картометрический метод	1.00	Закрепление отсутствует
186	346810.99	4331786.35	Картометрический метод	1.00	Закрепление отсутствует
187	346839.23	4331814.68	Картометрический метод	1.00	Закрепление отсутствует
188	346867.46	4331843.02	Картометрический метод	1.00	Закрепление отсутствует
189	346846.21	4331864.19	Картометрический метод	1.00	Закрепление отсутствует
190	346824.96	4331885.37	Картометрический метод	1.00	Закрепление отсутствует
191	346803.70	4331906.54	Картометрический метод	1.00	Закрепление отсутствует
192	346782.45	4331927.72	Картометрический метод	1.00	Закрепление отсутствует
193	346761.20	4331948.89	Картометрический метод	1.00	Закрепление отсутствует
194	346739.95	4331970.07	Картометрический метод	1.00	Закрепление отсутствует
195	346718.70	4331991.24	Картометрический метод	1.00	Закрепление отсутствует

2. Сведения о характерных точках границ объекта					
Обозначение характерных точек границ	Координаты, м		Метод определения координат характерной точки	Средняя квадратическая погрешность положения характерной точки (M _t), м	Описание обозначения точки на местности (при наличии)
	X	Y			
1	2	3	4	5	6
196	346697.44	4332012.41	Картометрический метод	1.00	Закрепление отсутствует
197	346679.76	4332030.03	Картометрический метод	1.00	Закрепление отсутствует
198	346670.51	4332040.50	Картометрический метод	1.00	Закрепление отсутствует
199	346661.25	4332050.97	Картометрический метод	1.00	Закрепление отсутствует
200	346648.27	4332063.24	Картометрический метод	1.00	Закрепление отсутствует
201	346628.10	4332077.54	Картометрический метод	1.00	Закрепление отсутствует
202	346616.81	4332080.55	Картометрический метод	1.00	Закрепление отсутствует
203	346595.17	4332086.32	Картометрический метод	1.00	Закрепление отсутствует
204	346582.13	4332087.39	Картометрический метод	1.00	Закрепление отсутствует
205	346574.25	4332088.04	Картометрический метод	1.00	Закрепление отсутствует
206	346549.36	4332087.73	Картометрический метод	1.00	Закрепление отсутствует
168	346542.84	4332087.65	Картометрический метод	1.00	Закрепление отсутствует
207	343302.21	4329863.35	Картометрический метод	1.00	Закрепление отсутствует
208	343338.68	4329878.66	Картометрический метод	1.00	Закрепление отсутствует
209	343389.14	4329897.87	Картометрический метод	1.00	Закрепление отсутствует
210	343405.14	4329903.25	Картометрический метод	1.00	Закрепление отсутствует
211	343462.92	4329939.28	Картометрический метод	1.00	Закрепление отсутствует
212	343505.56	4329965.88	Картометрический метод	1.00	Закрепление отсутствует
213	343509.12	4329968.10	Картометрический метод	1.00	Закрепление отсутствует
214	343512.59	4329970.27	Картометрический метод	1.00	Закрепление отсутствует
215	343526.06	4329991.58	Картометрический метод	1.00	Закрепление отсутствует
216	343527.23	4330008.47	Картометрический метод	1.00	Закрепление отсутствует
217	343552.20	4330006.44	Картометрический метод	1.00	Закрепление отсутствует
218	343557.21	4330006.05	Картометрический метод	1.00	Закрепление отсутствует
219	343587.07	4330020.02	Картометрический метод	1.00	Закрепление отсутствует

2. Сведения о характерных точках границ объекта					
Обозначение характерных точек границ	Координаты, м		Метод определения координат характерной точки	Средняя квадратическая погрешность положения характерной точки (M _t), м	Описание обозначения точки на местности (при наличии)
	X	Y			
1	2	3	4	5	6
220	343629.40	4330045.24	Картометрический метод	1.00	Закрепление отсутствует
221	343629.63	4330060.81	Картометрический метод	1.00	Закрепление отсутствует
222	343589.35	4330075.84	Картометрический метод	1.00	Закрепление отсутствует
223	343533.40	4330099.00	Картометрический метод	1.00	Закрепление отсутствует
224	343517.45	4330107.74	Картометрический метод	1.00	Закрепление отсутствует
225	343468.04	4330125.55	Картометрический метод	1.00	Закрепление отсутствует
226	343418.31	4330129.69	Картометрический метод	1.00	Закрепление отсутствует
227	343403.74	4330137.28	Картометрический метод	1.00	Закрепление отсутствует
228	343353.82	4330140.25	Картометрический метод	1.00	Закрепление отсутствует
229	343354.02	4330148.23	Картометрический метод	1.00	Закрепление отсутствует
230	343304.11	4330151.29	Картометрический метод	1.00	Закрепление отсутствует
231	343289.98	4330161.74	Картометрический метод	1.00	Закрепление отсутствует
232	343240.02	4330163.56	Картометрический метод	1.00	Закрепление отсутствует
233	343240.08	4330170.55	Картометрический метод	1.00	Закрепление отсутствует
234	343215.11	4330171.61	Картометрический метод	1.00	Закрепление отсутствует
235	343190.13	4330172.66	Картометрический метод	1.00	Закрепление отсутствует
236	343176.02	4330183.19	Картометрический метод	1.00	Закрепление отсутствует
237	343176.23	4330186.76	Картометрический метод	1.00	Закрепление отсутствует
1325	343126.49	4330192.18	Картометрический метод	1.00	Закрепление отсутствует
238	343126.60	4330194.17	Картометрический метод	1.00	Закрепление отсутствует
239	343076.49	4330198.93	Картометрический метод	1.00	Закрепление отсутствует
240	343074.86	4330168.98	Картометрический метод	1.00	Закрепление отсутствует
241	343073.16	4330139.05	Картометрический метод	1.00	Закрепление отсутствует
242	343072.45	4330122.17	Картометрический метод	1.00	Закрепление отсутствует
243	343087.71	4330104.91	Картометрический метод	1.00	Закрепление отсутствует

2. Сведения о характерных точках границ объекта					
Обозначение характерных точек границ	Координаты, м		Метод определения координат характерной точки	Средняя квадратическая погрешность положения характерной точки (M _t), м	Описание обозначения точки на местности (при наличии)
	X	Y			
1	2	3	4	5	6
244	343119.42	4330068.46	Картометрический метод	1.00	Закрепление отсутствует
245	343165.91	4330018.10	Картометрический метод	1.00	Закрепление отсутствует
246	343181.36	4330000.91	Картометрический метод	1.00	Закрепление отсутствует
247	343191.77	4329991.12	Картометрический метод	1.00	Закрепление отсутствует
248	343229.31	4329953.95	Картометрический метод	1.00	Закрепление отсутствует
249	343276.87	4329894.99	Картометрический метод	1.00	Закрепление отсутствует
250	343288.79	4329881.81	Картометрический метод	1.00	Закрепление отсутствует
207	343302.21	4329863.35	Картометрический метод	1.00	Закрепление отсутствует
251	344115.27	4330377.53	Картометрический метод	1.00	Закрепление отсутствует
252	344083.73	4330473.63	Картометрический метод	1.00	Закрепление отсутствует
253	344053.90	4330560.51	Картометрический метод	1.00	Закрепление отсутствует
254	344029.56	4330631.21	Картометрический метод	1.00	Закрепление отсутствует
255	343971.64	4330796.80	Картометрический метод	1.00	Закрепление отсутствует
256	343935.05	4330862.24	Картометрический метод	1.00	Закрепление отсутствует
257	343814.53	4331026.93	Картометрический метод	1.00	Закрепление отсутствует
258	343841.09	4331092.73	Картометрический метод	1.00	Закрепление отсутствует
259	343893.54	4331145.09	Картометрический метод	1.00	Закрепление отсутствует
260	343882.62	4331172.94	Картометрический метод	1.00	Закрепление отсутствует
261	343877.05	4331187.16	Картометрический метод	1.00	Закрепление отсутствует
262	343863.55	4331221.58	Картометрический метод	1.00	Закрепление отсутствует
263	343845.70	4331214.95	Картометрический метод	1.00	Закрепление отсутствует
264	343828.31	4331216.57	Картометрический метод	1.00	Закрепление отсутствует
265	343804.63	4331218.76	Картометрический метод	1.00	Закрепление отсутствует
266	343794.76	4331218.03	Картометрический метод	1.00	Закрепление отсутствует
267	343740.22	4331213.99	Картометрический метод	1.00	Закрепление отсутствует

2. Сведения о характерных точках границ объекта					
Обозначение характерных точек границ	Координаты, м		Метод определения координат характерной точки	Средняя квадратическая погрешность положения характерной точки (M _t), м	Описание обозначения точки на местности (при наличии)
	X	Y			
1	2	3	4	5	6
268	343727.10	4331213.97	Картометрический метод	1.00	Закрепление отсутствует
269	343657.56	4331206.56	Картометрический метод	1.00	Закрепление отсутствует
270	343613.51	4331178.77	Картометрический метод	1.00	Закрепление отсутствует
271	343601.85	4331200.64	Картометрический метод	1.00	Закрепление отсутствует
272	343582.20	4331198.54	Картометрический метод	1.00	Закрепление отсутствует
273	343403.63	4331193.61	Картометрический метод	1.00	Закрепление отсутствует
274	343299.58	4331212.62	Картометрический метод	1.00	Закрепление отсутствует
275	343287.68	4331226.14	Картометрический метод	1.00	Закрепление отсутствует
276	343253.44	4331231.25	Картометрический метод	1.00	Закрепление отсутствует
277	343214.63	4331237.05	Картометрический метод	1.00	Закрепление отсутствует
278	343178.53	4331242.41	Картометрический метод	1.00	Закрепление отсутствует
279	343145.20	4331247.39	Картометрический метод	1.00	Закрепление отсутствует
280	343113.76	4331252.09	Картометрический метод	1.00	Закрепление отсутствует
281	343111.83	4331203.30	Картометрический метод	1.00	Закрепление отсутствует
282	343107.41	4331188.02	Картометрический метод	1.00	Закрепление отсутствует
283	343103.66	4331138.71	Картометрический метод	1.00	Закрепление отсутствует
284	343100.69	4331088.36	Картометрический метод	1.00	Закрепление отсутствует
285	343101.01	4331073.57	Картометрический метод	1.00	Закрепление отсутствует
286	343097.81	4331023.69	Картометрический метод	1.00	Закрепление отсутствует
287	343094.62	4330973.58	Картометрический метод	1.00	Закрепление отсутствует
288	343094.63	4330958.90	Картометрический метод	1.00	Закрепление отсутствует
289	343098.37	4330958.71	Картометрический метод	1.00	Закрепление отсутствует
290	343106.53	4330958.29	Картометрический метод	1.00	Закрепление отсутствует
291	343113.68	4330957.92	Картометрический метод	1.00	Закрепление отсутствует
292	343120.97	4330957.55	Картометрический метод	1.00	Закрепление отсутствует

2. Сведения о характерных точках границ объекта					
Обозначение характерных точек границ	Координаты, м		Метод определения координат характерной точки	Средняя квадратическая погрешность положения характерной точки (M _t), м	Описание обозначения точки на местности (при наличии)
	X	Y			
1	2	3	4	5	6
293	343128.18	4330957.15	Картометрический метод	1.00	Закрепление отсутствует
294	343135.57	4330956.72	Картометрический метод	1.00	Закрепление отсутствует
295	343142.79	4330956.30	Картометрический метод	1.00	Закрепление отсутствует
296	343150.91	4330955.83	Картометрический метод	1.00	Закрепление отсутствует
297	343154.60	4330955.61	Картометрический метод	1.00	Закрепление отсутствует
298	343184.54	4330953.86	Картометрический метод	1.00	Закрепление отсутствует
299	343214.49	4330952.11	Картометрический метод	1.00	Закрепление отсутствует
300	343244.43	4330950.35	Картометрический метод	1.00	Закрепление отсутствует
301	343274.38	4330948.60	Картометрический метод	1.00	Закрепление отсутствует
302	343304.33	4330946.85	Картометрический метод	1.00	Закрепление отсутствует
303	343334.28	4330945.10	Картометрический метод	1.00	Закрепление отсутствует
304	343364.23	4330943.35	Картометрический метод	1.00	Закрепление отсутствует
305	343394.17	4330941.60	Картометрический метод	1.00	Закрепление отсутствует
306	343406.05	4330940.90	Картометрический метод	1.00	Закрепление отсутствует
307	343475.95	4330936.89	Картометрический метод	1.00	Закрепление отсутствует
308	343481.75	4330926.39	Картометрический метод	1.00	Закрепление отсутствует
309	343437.90	4330902.36	Картометрический метод	1.00	Закрепление отсутствует
310	343394.01	4330877.80	Картометрический метод	1.00	Закрепление отсутствует
311	343408.48	4330852.01	Картометрический метод	1.00	Закрепление отсутствует
312	343424.27	4330825.10	Картометрический метод	1.00	Закрепление отсутствует
313	343438.02	4330798.45	Картометрический метод	1.00	Закрепление отсутствует
314	343451.78	4330771.80	Картометрический метод	1.00	Закрепление отсутствует
315	343465.53	4330745.15	Картометрический метод	1.00	Закрепление отсутствует
316	343479.29	4330718.49	Картометрический метод	1.00	Закрепление отсутствует
317	343493.06	4330691.84	Картометрический метод	1.00	Закрепление отсутствует

2. Сведения о характерных точках границ объекта					
Обозначение характерных точек границ	Координаты, м		Метод определения координат характерной точки	Средняя квадратическая погрешность положения характерной точки (M _t), м	Описание обозначения точки на местности (при наличии)
	X	Y			
1	2	3	4	5	6
318	343506.81	4330665.19	Картометрический метод	1.00	Закрепление отсутствует
319	343491.13	4330656.13	Картометрический метод	1.00	Закрепление отсутствует
320	343447.57	4330630.95	Картометрический метод	1.00	Закрепление отсутствует
321	343432.04	4330622.02	Картометрический метод	1.00	Закрепление отсутствует
322	343421.58	4330616.15	Картометрический метод	1.00	Закрепление отсутствует
323	343381.87	4330617.87	Картометрический метод	1.00	Закрепление отсутствует
324	343331.65	4330619.81	Картометрический метод	1.00	Закрепление отсутствует
325	343318.82	4330604.63	Картометрический метод	1.00	Закрепление отсутствует
326	343188.78	4330612.93	Картометрический метод	1.00	Закрепление отсутствует
327	343128.92	4330616.76	Картометрический метод	1.00	Закрепление отсутствует
328	343128.90	4330616.76	Картометрический метод	1.00	Закрепление отсутствует
329	343116.00	4330618.69	Картометрический метод	1.00	Закрепление отсутствует
330	343066.13	4330620.79	Картометрический метод	1.00	Закрепление отсутствует
331	343065.57	4330608.03	Картометрический метод	1.00	Закрепление отсутствует
332	343098.36	4330595.26	Картометрический метод	1.00	Закрепление отсутствует
333	343097.03	4330565.30	Картометрический метод	1.00	Закрепление отсутствует
334	343095.71	4330535.34	Картометрический метод	1.00	Закрепление отсутствует
335	343094.38	4330505.38	Картометрический метод	1.00	Закрепление отсутствует
336	343093.05	4330475.41	Картометрический метод	1.00	Закрепление отсутствует
337	343091.72	4330445.44	Картометрический метод	1.00	Закрепление отсутствует
338	343086.63	4330429.29	Картометрический метод	1.00	Закрепление отсутствует
339	343085.66	4330399.31	Картометрический метод	1.00	Закрепление отсутствует
340	343084.68	4330369.33	Картометрический метод	1.00	Закрепление отсутствует
341	343083.71	4330339.35	Картометрический метод	1.00	Закрепление отсутствует
342	343082.74	4330309.38	Картометрический метод	1.00	Закрепление отсутствует

2. Сведения о характерных точках границ объекта					
Обозначение характерных точек границ	Координаты, м		Метод определения координат характерной точки	Средняя квадратическая погрешность положения характерной точки (M _t), м	Описание обозначения точки на местности (при наличии)
	X	Y			
1	2	3	4	5	6
343	343082.70	4330295.67	Картометрический метод	1.00	Закрепление отсутствует
344	343140.95	4330270.96	Картометрический метод	1.00	Закрепление отсутствует
345	343180.82	4330266.26	Картометрический метод	1.00	Закрепление отсутствует
346	343193.84	4330249.29	Картометрический метод	1.00	Закрепление отсутствует
347	343250.13	4330237.27	Картометрический метод	1.00	Закрепление отсутствует
348	343293.99	4330230.42	Картометрический метод	1.00	Закрепление отсутствует
349	343311.05	4330235.66	Картометрический метод	1.00	Закрепление отсутствует
350	343341.03	4330234.51	Картометрический метод	1.00	Закрепление отсутствует
351	343361.00	4330233.75	Картометрический метод	1.00	Закрепление отсутствует
352	343410.91	4330230.80	Картометрический метод	1.00	Закрепление отсутствует
353	343424.01	4330232.60	Картометрический метод	1.00	Закрепление отсутствует
354	343472.44	4330198.43	Картометрический метод	1.00	Закрепление отсутствует
355	343522.25	4330194.32	Картометрический метод	1.00	Закрепление отсутствует
356	343536.48	4330190.43	Картометрический метод	1.00	Закрепление отсутствует
357	343586.45	4330188.99	Картометрический метод	1.00	Закрепление отсутствует
358	343636.43	4330187.54	Картометрический метод	1.00	Закрепление отсутствует
359	343635.29	4330157.57	Картометрический метод	1.00	Закрепление отсутствует
360	343650.25	4330156.70	Картометрический метод	1.00	Закрепление отсутствует
361	343700.16	4330154.30	Картометрический метод	1.00	Закрепление отсутствует
362	343700.08	4330156.79	Картометрический метод	1.00	Закрепление отсутствует
363	343738.92	4330153.67	Картометрический метод	1.00	Закрепление отсутствует
364	343753.13	4330171.10	Картометрический метод	1.00	Закрепление отсутствует
365	343770.34	4330177.92	Картометрический метод	1.00	Закрепление отсутствует
366	344096.44	4330357.32	Картометрический метод	1.00	Закрепление отсутствует
251	344115.27	4330377.53	Картометрический метод	1.00	Закрепление отсутствует

2. Сведения о характерных точках границ объекта					
Обозначение характерных точек границ	Координаты, м		Метод определения координат характерной точки	Средняя квадратическая погрешность положения характерной точки (M _t), м	Описание обозначения точки на местности (при наличии)
	X	Y			
1	2	3	4	5	6
367	343681.78	4330305.51	Картометрический метод	1.00	Закрепление отсутствует
368	343670.21	4330328.36	Картометрический метод	1.00	Закрепление отсутствует
369	343666.59	4330335.50	Картометрический метод	1.00	Закрепление отсутствует
370	343659.72	4330349.07	Картометрический метод	1.00	Закрепление отсутствует
371	343658.27	4330306.56	Картометрический метод	1.00	Закрепление отсутствует
367	343681.78	4330305.51	Картометрический метод	1.00	Закрепление отсутствует
372	343646.11	4330367.27	Картометрический метод	1.00	Закрепление отсутствует
373	343630.94	4330398.59	Картометрический метод	1.00	Закрепление отсутствует
374	343597.94	4330398.59	Картометрический метод	1.00	Закрепление отсутствует
1323	343596.16	4330368.65	Картометрический метод	1.00	Закрепление отсутствует
372	343646.11	4330367.27	Картометрический метод	1.00	Закрепление отсутствует
375	343530.44	4330574.39	Картометрический метод	1.00	Закрепление отсутствует
376	343499.34	4330637.70	Картометрический метод	1.00	Закрепление отсутствует
377	343473.26	4330622.85	Картометрический метод	1.00	Закрепление отсутствует
378	343446.04	4330606.49	Картометрический метод	1.00	Закрепление отсутствует
379	343444.58	4330574.73	Картометрический метод	1.00	Закрепление отсутствует
380	343494.50	4330572.81	Картометрический метод	1.00	Закрепление отсутствует
381	343494.64	4330574.79	Картометрический метод	1.00	Закрепление отсутствует
375	343530.44	4330574.39	Картометрический метод	1.00	Закрепление отсутствует
382	343594.31	4330467.08	Картометрический метод	1.00	Закрепление отсутствует
383	343555.61	4330539.24	Картометрический метод	1.00	Закрепление отсутствует
384	343551.99	4330469.28	Картометрический метод	1.00	Закрепление отсутствует
385	343549.33	4330419.93	Картометрический метод	1.00	Закрепление отсутствует
386	343579.42	4330417.69	Картометрический метод	1.00	Закрепление отсутствует
387	343595.28	4330417.12	Картометрический метод	1.00	Закрепление отсутствует

2. Сведения о характерных точках границ объекта					
Обозначение характерных точек границ	Координаты, м		Метод определения координат характерной точки	Средняя квадратическая погрешность положения характерной точки (M _t), м	Описание обозначения точки на местности (при наличии)
	X	Y			
1	2	3	4	5	6
388	343614.69	4330429.39	Картометрический метод	1.00	Закрепление отсутствует
382	343594.31	4330467.08	Картометрический метод	1.00	Закрепление отсутствует
389	343380.31	4331349.09	Картометрический метод	1.00	Закрепление отсутствует
390	343380.25	4331350.67	Картометрический метод	1.00	Закрепление отсутствует
391	343379.79	4331362.22	Картометрический метод	1.00	Закрепление отсутствует
392	343378.05	4331406.40	Картометрический метод	1.00	Закрепление отсутствует
393	343376.82	4331444.11	Картометрический метод	1.00	Закрепление отсутствует
394	343376.76	4331446.00	Картометрический метод	1.00	Закрепление отсутствует
395	343378.32	4331456.11	Картометрический метод	1.00	Закрепление отсутствует
396	343382.71	4331484.41	Картометрический метод	1.00	Закрепление отсутствует
397	343349.78	4331492.87	Картометрический метод	1.00	Закрепление отсутствует
398	343315.88	4331501.59	Картометрический метод	1.00	Закрепление отсутствует
399	343280.72	4331510.64	Картометрический метод	1.00	Закрепление отсутствует
400	343278.22	4331511.28	Картометрический метод	1.00	Закрепление отсутствует
401	343246.94	4331519.32	Картометрический метод	1.00	Закрепление отсутствует
402	343209.35	4331528.97	Картометрический метод	1.00	Закрепление отсутствует
403	343175.51	4331537.67	Картометрический метод	1.00	Закрепление отсутствует
404	343163.81	4331511.25	Картометрический метод	1.00	Закрепление отсутствует
405	343151.52	4331483.53	Картометрический метод	1.00	Закрепление отсутствует
406	343147.57	4331471.20	Картометрический метод	1.00	Закрепление отсутствует
407	343146.42	4331467.59	Картометрический метод	1.00	Закрепление отсутствует
408	343143.42	4331443.30	Картометрический метод	1.00	Закрепление отсутствует
409	343142.12	4331438.34	Картометрический метод	1.00	Закрепление отсутствует
410	343133.96	4331407.17	Картометрический метод	1.00	Закрепление отсутствует
411	343119.89	4331372.55	Картометрический метод	1.00	Закрепление отсутствует

2. Сведения о характерных точках границ объекта					
Обозначение характерных точек границ	Координаты, м		Метод определения координат характерной точки	Средняя квадратическая погрешность положения характерной точки (M _t), м	Описание обозначения точки на местности (при наличии)
	X	Y			
1	2	3	4	5	6
412	343165.18	4331361.68	Картометрический метод	1.00	Закрепление отсутствует
413	343218.42	4331362.51	Картометрический метод	1.00	Закрепление отсутствует
414	343241.71	4331392.81	Картометрический метод	1.00	Закрепление отсутствует
415	343254.74	4331393.58	Картометрический метод	1.00	Закрепление отсутствует
416	343263.83	4331394.12	Картометрический метод	1.00	Закрепление отсутствует
417	343277.68	4331368.89	Картометрический метод	1.00	Закрепление отсутствует
418	343278.19	4331334.92	Картометрический метод	1.00	Закрепление отсутствует
419	343291.18	4331327.62	Картометрический метод	1.00	Закрепление отсутствует
420	343322.15	4331323.40	Картометрический метод	1.00	Закрепление отсутствует
389	343380.31	4331349.09	Картометрический метод	1.00	Закрепление отсутствует
421	343636.05	4331437.72	Картометрический метод	1.00	Закрепление отсутствует
422	343653.52	4331440.35	Картометрический метод	1.00	Закрепление отсутствует
423	343674.79	4331443.55	Картометрический метод	1.00	Закрепление отсутствует
426	343674.76	4331505.21	Картометрический метод	1.00	Закрепление отсутствует
1316	343710.92	4331519.80	Картометрический метод	1.00	Закрепление отсутствует
427	343760.50	4331580.82	Картометрический метод	1.00	Закрепление отсутствует
428	343866.07	4331621.04	Картометрический метод	1.00	Закрепление отсутствует
429	343894.22	4331665.78	Картометрический метод	1.00	Закрепление отсутствует
430	343859.54	4331734.15	Картометрический метод	1.00	Закрепление отсутствует
431	343896.74	4331785.43	Картометрический метод	1.00	Закрепление отсутствует
432	344026.94	4331816.59	Картометрический метод	1.00	Закрепление отсутствует
433	344066.15	4331888.98	Картометрический метод	1.00	Закрепление отсутствует
434	344087.77	4332011.14	Картометрический метод	1.00	Закрепление отсутствует
435	344188.81	4332024.21	Картометрический метод	1.00	Закрепление отсутствует
436	344238.90	4332080.81	Картометрический метод	1.00	Закрепление отсутствует

2. Сведения о характерных точках границ объекта					
Обозначение характерных точек границ	Координаты, м		Метод определения координат характерной точки	Средняя квадратическая погрешность положения характерной точки (M _t), м	Описание обозначения точки на местности (при наличии)
	X	Y			
1	2	3	4	5	6
437	344267.79	4332140.82	Картометрический метод	1.00	Закрепление отсутствует
438	344276.36	4332196.70	Картометрический метод	1.00	Закрепление отсутствует
439	344258.27	4332220.83	Картометрический метод	1.00	Закрепление отсутствует
440	344069.35	4332185.26	Картометрический метод	1.00	Закрепление отсутствует
441	344066.24	4332205.08	Картометрический метод	1.00	Закрепление отсутствует
442	344274.14	4332266.54	Картометрический метод	1.00	Закрепление отсутствует
443	344332.93	4332255.78	Картометрический метод	1.00	Закрепление отсутствует
444	344640.04	4332255.19	Картометрический метод	1.00	Закрепление отсутствует
445	344637.47	4332273.38	Картометрический метод	1.00	Закрепление отсутствует
446	344686.99	4332280.36	Картометрический метод	1.00	Закрепление отсутствует
447	344682.79	4332310.07	Картометрический метод	1.00	Закрепление отсутствует
448	344732.30	4332317.05	Картометрический метод	1.00	Закрепление отсутствует
449	344747.16	4332319.15	Картометрический метод	1.00	Закрепление отсутствует
450	344742.97	4332348.85	Картометрический метод	1.00	Закрепление отсутствует
451	344792.47	4332355.83	Картометрический метод	1.00	Закрепление отсутствует
452	344788.29	4332385.54	Картометрический метод	1.00	Закрепление отсутствует
453	344837.81	4332392.51	Картометрический метод	1.00	Закрепление отсутствует
454	344852.65	4332394.61	Картометрический метод	1.00	Закрепление отсутствует
455	344848.47	4332424.32	Картометрический метод	1.00	Закрепление отсутствует
456	344897.98	4332431.29	Картометрический метод	1.00	Закрепление отсутствует
457	344893.79	4332461.00	Картометрический метод	1.00	Закрепление отсутствует
458	344943.29	4332467.98	Картометрический метод	1.00	Закрепление отсутствует
459	344939.00	4332498.48	Картометрический метод	1.00	Закрепление отсутствует
460	344936.37	4332518.02	Картометрический метод	1.00	Закрепление отсутствует
461	344893.33	4332512.29	Картометрический метод	1.00	Закрепление отсутствует

2. Сведения о характерных точках границ объекта					
Обозначение характерных точек границ	Координаты, м		Метод определения координат характерной точки	Средняя квадратическая погрешность положения характерной точки (M _t), м	Описание обозначения точки на местности (при наличии)
	X	Y			
1	2	3	4	5	6
462	344875.49	4332509.90	Картометрический метод	1.00	Закрепление отсутствует
463	344766.32	4332495.23	Картометрический метод	1.00	Закрепление отсутствует
464	344513.24	4332466.64	Картометрический метод	1.00	Закрепление отсутствует
465	344331.59	4332441.20	Картометрический метод	1.00	Закрепление отсутствует
466	344203.56	4332425.29	Картометрический метод	1.00	Закрепление отсутствует
467	344074.51	4332405.09	Картометрический метод	1.00	Закрепление отсутствует
468	344050.35	4332401.31	Картометрический метод	1.00	Закрепление отсутствует
469	343999.03	4332393.28	Картометрический метод	1.00	Закрепление отсутствует
470	343884.93	4332375.41	Картометрический метод	1.00	Закрепление отсутствует
471	343854.01	4332370.57	Картометрический метод	1.00	Закрепление отсутствует
472	343832.97	4332367.16	Картометрический метод	1.00	Закрепление отсутствует
473	343816.64	4332364.52	Картометрический метод	1.00	Закрепление отсутствует
474	343501.11	4332313.40	Картометрический метод	1.00	Закрепление отсутствует
475	343367.89	4332295.47	Картометрический метод	1.00	Закрепление отсутствует
476	343350.04	4332293.07	Картометрический метод	1.00	Закрепление отсутствует
477	343123.76	4332262.61	Картометрический метод	1.00	Закрепление отсутствует
478	343141.74	4332182.21	Картометрический метод	1.00	Закрепление отсутствует
479	343178.27	4331904.98	Картометрический метод	1.00	Закрепление отсутствует
480	343185.02	4331847.21	Картометрический метод	1.00	Закрепление отсутствует
481	343185.86	4331832.15	Картометрический метод	1.00	Закрепление отсутствует
482	343187.81	4331796.89	Картометрический метод	1.00	Закрепление отсутствует
483	343189.55	4331765.64	Картометрический метод	1.00	Закрепление отсутствует
484	343191.16	4331736.63	Картометрический метод	1.00	Закрепление отсутствует
485	343192.78	4331707.58	Картометрический метод	1.00	Закрепление отсутствует
486	343194.34	4331679.54	Картометрический метод	1.00	Закрепление отсутствует

2. Сведения о характерных точках границ объекта					
Обозначение характерных точек границ	Координаты, м		Метод определения координат характерной точки	Средняя квадратическая погрешность положения характерной точки (M _t), м	Описание обозначения точки на местности (при наличии)
	X	Y			
1	2	3	4	5	6
487	343234.37	4331678.38	Картометрический метод	1.00	Закрепление отсутствует
488	343281.59	4331677.00	Картометрический метод	1.00	Закрепление отсутствует
489	343296.58	4331676.57	Картометрический метод	1.00	Закрепление отсутствует
490	343336.86	4331675.40	Картометрический метод	1.00	Закрепление отсутствует
491	343378.17	4331674.21	Картометрический метод	1.00	Закрепление отсутствует
492	343393.17	4331673.77	Картометрический метод	1.00	Закрепление отсутствует
493	343396.03	4331835.74	Картометрический метод	1.00	Закрепление отсутствует
494	343397.85	4331848.80	Картометрический метод	1.00	Закрепление отсутствует
495	343404.51	4331851.08	Картометрический метод	1.00	Закрепление отсутствует
496	343418.96	4331856.02	Картометрический метод	1.00	Закрепление отсутствует
497	343424.20	4331857.81	Картометрический метод	1.00	Закрепление отсутствует
498	343430.26	4331926.56	Картометрический метод	1.00	Закрепление отсутствует
499	343458.10	4331936.63	Картометрический метод	1.00	Закрепление отсутствует
500	343498.51	4331951.24	Картометрический метод	1.00	Закрепление отсутствует
501	343506.04	4331954.71	Картометрический метод	1.00	Закрепление отсутствует
502	343520.24	4331961.25	Картометрический метод	1.00	Закрепление отсутствует
503	343541.00	4331970.81	Картометрический метод	1.00	Закрепление отсутствует
504	343567.04	4331987.44	Картометрический метод	1.00	Закрепление отсутствует
505	343598.34	4332007.41	Картометрический метод	1.00	Закрепление отсутствует
506	343620.46	4331966.70	Картометрический метод	1.00	Закрепление отсутствует
507	343628.88	4331951.21	Картометрический метод	1.00	Закрепление отсутствует
508	343625.74	4331928.89	Картометрический метод	1.00	Закрепление отсутствует
509	343622.40	4331905.02	Картометрический метод	1.00	Закрепление отсутствует
510	343588.17	4331852.44	Картометрический метод	1.00	Закрепление отсутствует
511	343586.71	4331822.27	Картометрический метод	1.00	Закрепление отсутствует

2. Сведения о характерных точках границ объекта					
Обозначение характерных точек границ	Координаты, м		Метод определения координат характерной точки	Средняя квадратическая погрешность положения характерной точки (M _t), м	Описание обозначения точки на местности (при наличии)
	X	Y			
1	2	3	4	5	6
512	343585.23	4331791.77	Картометрический метод	1.00	Закрепление отсутствует
513	343583.75	4331761.25	Картометрический метод	1.00	Закрепление отсутствует
514	343582.27	4331730.76	Картометрический метод	1.00	Закрепление отсутствует
515	343582.04	4331725.93	Картометрический метод	1.00	Закрепление отсутствует
516	343585.73	4331700.95	Картометрический метод	1.00	Закрепление отсутствует
517	343590.11	4331671.27	Картометрический метод	1.00	Закрепление отсутствует
518	343594.51	4331641.45	Картометрический метод	1.00	Закрепление отсутствует
519	343598.89	4331611.77	Картометрический метод	1.00	Закрепление отсутствует
520	343600.25	4331602.51	Картометрический метод	1.00	Закрепление отсутствует
521	343604.19	4331584.38	Картометрический метод	1.00	Закрепление отсутствует
522	343609.29	4331560.89	Картометрический метод	1.00	Закрепление отсутствует
523	343619.94	4331511.89	Картометрический метод	1.00	Закрепление отсутствует
421	343636.05	4331437.72	Картометрический метод	1.00	Закрепление отсутствует
524	343868.52	4331513.30	Картометрический метод	1.00	Закрепление отсутствует
525	343891.17	4331521.08	Картометрический метод	1.00	Закрепление отсутствует
526	343927.42	4331545.69	Картометрический метод	1.00	Закрепление отсутствует
527	343946.49	4331572.41	Картометрический метод	1.00	Закрепление отсутствует
528	343953.31	4331581.96	Картометрический метод	1.00	Закрепление отсутствует
529	344005.74	4331631.84	Картометрический метод	1.00	Закрепление отсутствует
530	343982.43	4331670.06	Картометрический метод	1.00	Закрепление отсутствует
531	343909.44	4331619.49	Картометрический метод	1.00	Закрепление отсутствует
532	343881.46	4331600.10	Картометрический метод	1.00	Закрепление отсутствует
533	343856.22	4331603.99	Картометрический метод	1.00	Закрепление отсутствует
534	343842.63	4331595.57	Картометрический метод	1.00	Закрепление отсутствует
535	343838.89	4331582.56	Картометрический метод	1.00	Закрепление отсутствует

2. Сведения о характерных точках границ объекта					
Обозначение характерных точек границ	Координаты, м		Метод определения координат характерной точки	Средняя квадратическая погрешность положения характерной точки (M _t), м	Описание обозначения точки на местности (при наличии)
	X	Y			
1	2	3	4	5	6
536	343850.48	4331551.09	Картометрический метод	1.00	Закрепление отсутствует
537	343860.75	4331519.13	Картометрический метод	1.00	Закрепление отсутствует
524	343868.52	4331513.30	Картометрический метод	1.00	Закрепление отсутствует
538	344894.39	4332724.93	Картометрический метод	1.00	Закрепление отсутствует
539	344862.00	4332737.87	Картометрический метод	1.00	Закрепление отсутствует
540	344877.70	4332625.67	Картометрический метод	1.00	Закрепление отсутствует
541	344885.52	4332569.75	Картометрический метод	1.00	Закрепление отсутствует
542	344908.16	4332573.20	Картометрический метод	1.00	Закрепление отсутствует
543	344899.61	4332628.87	Картометрический метод	1.00	Закрепление отсутствует
538	344894.39	4332724.93	Картометрический метод	1.00	Закрепление отсутствует
544	345073.01	4332580.24	Картометрический метод	1.00	Закрепление отсутствует
545	345052.09	4332607.57	Картометрический метод	1.00	Закрепление отсутствует
546	345025.55	4332596.86	Картометрический метод	1.00	Закрепление отсутствует
542	344908.16	4332573.20	Картометрический метод	1.00	Закрепление отсутствует
547	344908.74	4332569.37	Картометрический метод	1.00	Закрепление отсутствует
548	344913.26	4332539.93	Картометрический метод	1.00	Закрепление отсутствует
549	344984.40	4332550.17	Картометрический метод	1.00	Закрепление отсутствует
550	345029.25	4332546.86	Картометрический метод	1.00	Закрепление отсутствует
551	345038.85	4332554.18	Картометрический метод	1.00	Закрепление отсутствует
544	345073.01	4332580.24	Картометрический метод	1.00	Закрепление отсутствует
552	344870.08	4332550.19	Картометрический метод	1.00	Закрепление отсутствует
553	344865.92	4332579.90	Картометрический метод	1.00	Закрепление отсутствует
554	344861.77	4332609.61	Картометрический метод	1.00	Закрепление отсутствует
555	344857.61	4332639.32	Картометрический метод	1.00	Закрепление отсутствует
556	344853.46	4332669.03	Картометрический метод	1.00	Закрепление отсутствует

2. Сведения о характерных точках границ объекта					
Обозначение характерных точек границ	Координаты, м		Метод определения координат характерной точки	Средняя квадратическая погрешность положения характерной точки (M _t), м	Описание обозначения точки на местности (при наличии)
	X	Y			
1	2	3	4	5	6
557	344849.30	4332698.74	Картометрический метод	1.00	Закрепление отсутствует
558	344847.81	4332709.39	Картометрический метод	1.00	Закрепление отсутствует
559	344831.98	4332733.36	Картометрический метод	1.00	Закрепление отсутствует
560	344804.55	4332734.87	Картометрический метод	1.00	Закрепление отсутствует
561	344742.84	4332738.06	Картометрический метод	1.00	Закрепление отсутствует
562	344746.85	4332709.33	Картометрический метод	1.00	Закрепление отсутствует
563	344750.27	4332684.89	Картометрический метод	1.00	Закрепление отсутствует
564	344754.42	4332655.18	Картометрический метод	1.00	Закрепление отсутствует
565	344758.58	4332625.47	Картометрический метод	1.00	Закрепление отсутствует
566	344762.73	4332595.76	Картометрический метод	1.00	Закрепление отсутствует
567	344766.89	4332566.05	Картометрический метод	1.00	Закрепление отсутствует
568	344771.04	4332536.34	Картометрический метод	1.00	Закрепление отсутствует
552	344870.08	4332550.19	Картометрический метод	1.00	Закрепление отсутствует
569	344753.22	4332533.84	Картометрический метод	1.00	Закрепление отсутствует
570	344749.06	4332563.55	Картометрический метод	1.00	Закрепление отсутствует
571	344744.91	4332593.26	Картометрический метод	1.00	Закрепление отсутствует
572	344740.75	4332622.98	Картометрический метод	1.00	Закрепление отсутствует
573	344736.59	4332652.69	Картометрический метод	1.00	Закрепление отсутствует
574	344732.44	4332682.40	Картометрический метод	1.00	Закрепление отсутствует
575	344728.28	4332712.11	Картометрический метод	1.00	Закрепление отсутствует
576	344724.52	4332739.01	Картометрический метод	1.00	Закрепление отсутствует
577	344704.31	4332740.05	Картометрический метод	1.00	Закрепление отсутствует
578	344675.19	4332730.71	Картометрический метод	1.00	Закрепление отсутствует
579	344626.88	4332715.21	Картометрический метод	1.00	Закрепление отсутствует
580	344629.25	4332698.26	Картометрический метод	1.00	Закрепление отсутствует

2. Сведения о характерных точках границ объекта					
Обозначение характерных точек границ	Координаты, м		Метод определения координат характерной точки	Средняя квадратическая погрешность положения характерной точки (M _t), м	Описание обозначения точки на местности (при наличии)
	X	Y			
1	2	3	4	5	6
581	344633.40	4332668.54	Картометрический метод	1.00	Закрепление отсутствует
582	344637.56	4332638.83	Картометрический метод	1.00	Закрепление отсутствует
583	344641.71	4332609.12	Картометрический метод	1.00	Закрепление отсутствует
584	344645.87	4332579.41	Картометрический метод	1.00	Закрепление отсутствует
585	344650.03	4332549.70	Картометрический метод	1.00	Закрепление отсутствует
586	344654.18	4332519.99	Картометрический метод	1.00	Закрепление отсутствует
587	344703.70	4332526.92	Картометрический метод	1.00	Закрепление отсутствует
569	344753.22	4332533.84	Картометрический метод	1.00	Закрепление отсутствует
588	344636.35	4332517.50	Картометрический метод	1.00	Закрепление отсутствует
589	344632.20	4332547.21	Картометрический метод	1.00	Закрепление отсутствует
590	344628.04	4332576.92	Картометрический метод	1.00	Закрепление отсутствует
591	344623.89	4332606.63	Картометрический метод	1.00	Закрепление отсутствует
592	344619.73	4332636.34	Картометрический метод	1.00	Закрепление отсутствует
593	344615.58	4332666.05	Картометрический метод	1.00	Закрепление отсутствует
594	344612.20	4332690.20	Картометрический метод	1.00	Закрепление отсутствует
595	344607.81	4332721.70	Картометрический метод	1.00	Закрепление отсутствует
596	344511.16	4332690.69	Картометрический метод	1.00	Закрепление отсутствует
597	344511.16	4332690.68	Картометрический метод	1.00	Закрепление отсутствует
598	344513.14	4332676.53	Картометрический метод	1.00	Закрепление отсутствует
599	344516.54	4332652.20	Картометрический метод	1.00	Закрепление отсутствует
600	344520.70	4332622.49	Картометрический метод	1.00	Закрепление отсутствует
601	344524.85	4332592.78	Картометрический метод	1.00	Закрепление отсутствует
602	344529.01	4332563.07	Картометрический метод	1.00	Закрепление отсутствует
603	344533.16	4332533.36	Картометрический метод	1.00	Закрепление отсутствует
604	344537.32	4332503.64	Картометрический метод	1.00	Закрепление отсутствует

2. Сведения о характерных точках границ объекта					
Обозначение характерных точек границ	Координаты, м		Метод определения координат характерной точки	Средняя квадратическая погрешность положения характерной точки (M _t), м	Описание обозначения точки на местности (при наличии)
	X	Y			
1	2	3	4	5	6
605	344586.84	4332510.57	Картометрический метод	1.00	Закрепление отсутствует
588	344636.35	4332517.50	Картометрический метод	1.00	Закрепление отсутствует
606	344477.72	4332677.06	Картометрический метод	1.00	Закрепление отсутствует
607	344445.04	4332672.49	Картометрический метод	1.00	Закрепление отсутствует
608	344395.52	4332665.56	Картометрический метод	1.00	Закрепление отсутствует
609	344399.68	4332635.85	Картометрический метод	1.00	Закрепление отсутствует
610	344403.83	4332606.14	Картометрический метод	1.00	Закрепление отсутствует
611	344407.99	4332576.43	Картометрический метод	1.00	Закрепление отсутствует
612	344412.15	4332546.72	Картометрический метод	1.00	Закрепление отсутствует
613	344416.30	4332517.01	Картометрический метод	1.00	Закрепление отсутствует
614	344420.46	4332487.30	Картометрический метод	1.00	Закрепление отсутствует
615	344469.97	4332494.23	Картометрический метод	1.00	Закрепление отсутствует
616	344519.49	4332501.15	Картометрический метод	1.00	Закрепление отсутствует
617	344515.34	4332530.86	Картометрический метод	1.00	Закрепление отсутствует
618	344511.18	4332560.57	Картометрический метод	1.00	Закрепление отсутствует
619	344507.03	4332590.28	Картометрический метод	1.00	Закрепление отсутствует
620	344502.87	4332619.99	Картометрический метод	1.00	Закрепление отсутствует
621	344498.71	4332649.71	Картометрический метод	1.00	Закрепление отсутствует
622	344495.67	4332671.50	Картометрический метод	1.00	Закрепление отсутствует
606	344477.72	4332677.06	Картометрический метод	1.00	Закрепление отсутствует
623	344440.19	4332853.79	Картометрический метод	1.00	Закрепление отсутствует
624	344398.65	4332946.93	Картометрический метод	1.00	Закрепление отсутствует
625	344352.09	4332976.05	Картометрический метод	1.00	Закрепление отсутствует
626	344359.51	4332923.02	Картометрический метод	1.00	Закрепление отсутствует
627	344363.75	4332892.74	Картометрический метод	1.00	Закрепление отсутствует

2. Сведения о характерных точках границ объекта					
Обозначение характерных точек границ	Координаты, м		Метод определения координат характерной точки	Средняя квадратическая погрешность положения характерной точки (M _t), м	Описание обозначения точки на местности (при наличии)
	X	Y			
1	2	3	4	5	6
628	344367.31	4332867.27	Картометрический метод	1.00	Закрепление отсутствует
629	344370.53	4332844.26	Картометрический метод	1.00	Закрепление отсутствует
630	344378.38	4332788.10	Картометрический метод	1.00	Закрепление отсутствует
631	344404.59	4332791.68	Картометрический метод	1.00	Закрепление отсутствует
632	344430.80	4332795.27	Картометрический метод	1.00	Закрепление отсутствует
633	344461.16	4332799.42	Картометрический метод	1.00	Закрепление отсутствует
634	344456.50	4332817.22	Картометрический метод	1.00	Закрепление отсутствует
623	344440.19	4332853.79	Картометрический метод	1.00	Закрепление отсутствует
635	344440.24	4332779.01	Картометрический метод	1.00	Закрепление отсутствует
636	344410.53	4332774.85	Картометрический метод	1.00	Закрепление отсутствует
637	344380.82	4332770.70	Картометрический метод	1.00	Закрепление отсутствует
638	344387.74	4332721.18	Картометрический метод	1.00	Закрепление отсутствует
639	344392.06	4332690.32	Картометрический метод	1.00	Закрепление отсутствует
640	344438.02	4332696.77	Картометрический метод	1.00	Закрепление отсутствует
641	344486.26	4332703.52	Картометрический метод	1.00	Закрепление отсутствует
642	344478.32	4332733.85	Картометрический метод	1.00	Закрепление отсутствует
643	344465.57	4332782.55	Картометрический метод	1.00	Закрепление отсутствует
635	344440.24	4332779.01	Картометрический метод	1.00	Закрепление отсутствует
644	344377.70	4332663.07	Картометрический метод	1.00	Закрепление отсутствует
645	344328.18	4332656.14	Картометрический метод	1.00	Закрепление отсутствует
646	344278.66	4332649.22	Картометрический метод	1.00	Закрепление отсутствует
647	344282.82	4332619.51	Картометрический метод	1.00	Закрепление отсутствует
648	344286.97	4332589.80	Картометрический метод	1.00	Закрепление отсутствует
649	344291.13	4332560.09	Картометрический метод	1.00	Закрепление отсутствует
650	344295.28	4332530.37	Картометрический метод	1.00	Закрепление отсутствует

2. Сведения о характерных точках границ объекта					
Обозначение характерных точек границ	Координаты, м		Метод определения координат характерной точки	Средняя квадратическая погрешность положения характерной точки (M _t), м	Описание обозначения точки на местности (при наличии)
	X	Y			
1	2	3	4	5	6
651	344299.44	4332500.66	Картометрический метод	1.00	Закрепление отсутствует
652	344303.59	4332470.95	Картометрический метод	1.00	Закрепление отсутствует
653	344353.11	4332477.88	Картометрический метод	1.00	Закрепление отсутствует
654	344402.63	4332484.81	Картометрический метод	1.00	Закрепление отсутствует
655	344398.47	4332514.52	Картометрический метод	1.00	Закрепление отсутствует
656	344394.32	4332544.23	Картометрический метод	1.00	Закрепление отсутствует
657	344390.16	4332573.94	Картометрический метод	1.00	Закрепление отсутствует
658	344386.01	4332603.65	Картометрический метод	1.00	Закрепление отсутствует
659	344381.85	4332633.36	Картометрический метод	1.00	Закрепление отсутствует
644	344377.70	4332663.07	Картометрический метод	1.00	Закрепление отсутствует
660	344315.35	4332982.51	Картометрический метод	1.00	Закрепление отсутствует
661	344283.16	4332978.01	Картометрический метод	1.00	Закрепление отсутствует
662	344233.64	4332971.08	Картометрический метод	1.00	Закрепление отсутствует
663	344237.80	4332941.37	Картометрический метод	1.00	Закрепление отсутствует
664	344241.95	4332911.66	Картометрический метод	1.00	Закрепление отсутствует
665	344246.11	4332881.95	Картометрический метод	1.00	Закрепление отсутствует
666	344250.26	4332852.24	Картометрический метод	1.00	Закрепление отсутствует
667	344254.42	4332822.53	Картометрический метод	1.00	Закрепление отсутствует
668	344258.57	4332792.82	Картометрический метод	1.00	Закрепление отсутствует
669	344262.73	4332763.11	Картометрический метод	1.00	Закрепление отсутствует
670	344266.89	4332733.40	Картометрический метод	1.00	Закрепление отсутствует
671	344271.04	4332703.69	Картометрический метод	1.00	Закрепление отсутствует
672	344275.20	4332673.98	Картометрический метод	1.00	Закрепление отсутствует
673	344324.71	4332680.90	Картометрический метод	1.00	Закрепление отсутствует
674	344374.23	4332687.83	Картометрический метод	1.00	Закрепление отсутствует

2. Сведения о характерных точках границ объекта					
Обозначение характерных точек границ	Координаты, м		Метод определения координат характерной точки	Средняя квадратическая погрешность положения характерной точки (M _t), м	Описание обозначения точки на местности (при наличии)
	X	Y			
1	2	3	4	5	6
675	344370.08	4332717.54	Картометрический метод	1.00	Закрепление отсутствует
676	344365.92	4332747.25	Картометрический метод	1.00	Закрепление отсутствует
677	344361.77	4332776.96	Картометрический метод	1.00	Закрепление отсутствует
678	344357.61	4332806.67	Картометрический метод	1.00	Закрепление отсутствует
679	344353.45	4332836.38	Картометрический метод	1.00	Закрепление отсутствует
680	344349.30	4332866.09	Картометрический метод	1.00	Закрепление отсутствует
681	344345.14	4332895.80	Картометрический метод	1.00	Закрепление отсутствует
682	344340.99	4332925.52	Картометрический метод	1.00	Закрепление отсутствует
683	344336.82	4332955.23	Картометрический метод	1.00	Закрепление отсутствует
684	344334.70	4332970.47	Картометрический метод	1.00	Закрепление отсутствует
660	344315.35	4332982.51	Картометрический метод	1.00	Закрепление отсутствует
685	344211.32	4332639.80	Картометрический метод	1.00	Закрепление отсутствует
686	344161.80	4332632.87	Картометрический метод	1.00	Закрепление отсутствует
687	344165.95	4332603.16	Картометрический метод	1.00	Закрепление отсутствует
688	344170.11	4332573.45	Картометрический метод	1.00	Закрепление отсутствует
689	344174.26	4332543.74	Картометрический метод	1.00	Закрепление отсутствует
690	344178.42	4332514.03	Картометрический метод	1.00	Закрепление отсутствует
691	344182.58	4332484.32	Картометрический метод	1.00	Закрепление отсутствует
692	344186.73	4332454.61	Картометрический метод	1.00	Закрепление отсутствует
693	344236.25	4332461.53	Картометрический метод	1.00	Закрепление отсутствует
694	344285.77	4332468.46	Картометрический метод	1.00	Закрепление отсутствует
695	344281.61	4332498.17	Картометрический метод	1.00	Закрепление отсутствует
696	344277.46	4332527.88	Картометрический метод	1.00	Закрепление отсутствует
697	344273.30	4332557.59	Картометрический метод	1.00	Закрепление отсутствует
698	344269.14	4332587.30	Картометрический метод	1.00	Закрепление отсутствует

2. Сведения о характерных точках границ объекта					
Обозначение характерных точек границ	Координаты, м		Метод определения координат характерной точки	Средняя квадратическая погрешность положения характерной точки (M _t), м	Описание обозначения точки на местности (при наличии)
	X	Y			
1	2	3	4	5	6
699	344264.99	4332617.01	Картометрический метод	1.00	Закрепление отсутствует
700	344260.83	4332646.72	Картометрический метод	1.00	Закрепление отсутствует
685	344211.32	4332639.80	Картометрический метод	1.00	Закрепление отсутствует
701	344177.92	4333116.91	Картометрический метод	1.00	Закрепление отсутствует
702	344128.42	4333142.63	Картометрический метод	1.00	Закрепление отсутствует
703	344087.53	4333163.88	Картометрический метод	1.00	Закрепление отсутствует
704	344095.37	4333107.79	Картометрический метод	1.00	Закрепление отсутствует
705	344100.78	4333069.09	Картометрический метод	1.00	Закрепление отсутствует
706	344104.94	4333039.37	Картометрический метод	1.00	Закрепление отсутствует
707	344109.61	4333005.97	Картометрический метод	1.00	Закрепление отсутствует
708	344114.28	4332972.56	Картометрический метод	1.00	Закрепление отсутствует
709	344159.48	4332979.07	Картометрический метод	1.00	Закрепление отсутствует
710	344154.88	4333012.30	Картометрический метод	1.00	Закрепление отсутствует
711	344150.25	4333045.71	Картометрический метод	1.00	Закрепление отсутствует
712	344150.14	4333046.48	Картометрический метод	1.00	Закрепление отсутствует
713	344162.46	4333077.71	Картометрический метод	1.00	Закрепление отсутствует
701	344177.92	4333116.91	Картометрический метод	1.00	Закрепление отсутствует
714	344215.81	4332968.59	Картометрический метод	1.00	Закрепление отсутствует
715	344166.30	4332961.66	Картометрический метод	1.00	Закрепление отсутствует
716	344116.78	4332954.74	Картометрический метод	1.00	Закрепление отсутствует
717	344120.93	4332925.03	Картометрический метод	1.00	Закрепление отсутствует
718	344125.09	4332895.32	Картометрический метод	1.00	Закрепление отсутствует
719	344129.24	4332865.61	Картометрический метод	1.00	Закрепление отсутствует
720	344133.40	4332835.90	Картометрический метод	1.00	Закрепление отсутствует
721	344137.56	4332806.18	Картометрический метод	1.00	Закрепление отсутствует

2. Сведения о характерных точках границ объекта					
Обозначение характерных точек границ	Координаты, м		Метод определения координат характерной точки	Средняя квадратическая погрешность положения характерной точки (M _t), м	Описание обозначения точки на местности (при наличии)
	X	Y			
1	2	3	4	5	6
722	344141.71	4332776.47	Картометрический метод	1.00	Закрепление отсутствует
723	344145.87	4332746.76	Картометрический метод	1.00	Закрепление отсутствует
724	344150.02	4332717.05	Картометрический метод	1.00	Закрепление отсутствует
725	344154.18	4332687.34	Картометрический метод	1.00	Закрепление отсутствует
726	344158.33	4332657.63	Картометрический метод	1.00	Закрепление отсутствует
727	344207.85	4332664.56	Картометрический метод	1.00	Закрепление отсутствует
728	344257.37	4332671.48	Картометрический метод	1.00	Закрепление отсутствует
729	344253.21	4332701.19	Картометрический метод	1.00	Закрепление отсутствует
730	344249.06	4332730.90	Картометрический метод	1.00	Закрепление отсутствует
731	344244.90	4332760.62	Картометрический метод	1.00	Закрепление отсутствует
732	344240.75	4332790.33	Картометрический метод	1.00	Закрепление отсутствует
733	344236.59	4332820.04	Картометрический метод	1.00	Закрепление отсутствует
734	344232.44	4332849.75	Картометрический метод	1.00	Закрепление отсутствует
735	344228.28	4332879.46	Картометрический метод	1.00	Закрепление отсутствует
736	344224.12	4332909.17	Картометрический метод	1.00	Закрепление отсутствует
737	344219.97	4332938.88	Картометрический метод	1.00	Закрепление отсутствует
714	344215.81	4332968.59	Картометрический метод	1.00	Закрепление отсутствует
738	344098.95	4332952.25	Картометрический метод	1.00	Закрепление отсутствует
739	344049.43	4332945.32	Картометрический метод	1.00	Закрепление отсутствует
740	343999.92	4332938.39	Картометрический метод	1.00	Закрепление отсутствует
741	344004.07	4332908.68	Картометрический метод	1.00	Закрепление отсутствует
742	344008.23	4332878.97	Картометрический метод	1.00	Закрепление отсутствует
743	344012.38	4332849.26	Картометрический метод	1.00	Закрепление отсутствует
744	344016.54	4332819.55	Картометрический метод	1.00	Закрепление отсутствует
745	344020.69	4332789.84	Картометрический метод	1.00	Закрепление отсутствует

2. Сведения о характерных точках границ объекта					
Обозначение характерных точек границ	Координаты, м		Метод определения координат характерной точки	Средняя квадратическая погрешность положения характерной точки (M _t), м	Описание обозначения точки на местности (при наличии)
	X	Y			
1	2	3	4	5	6
746	344024.85	4332760.13	Картометрический метод	1.00	Закрепление отсутствует
747	344029.01	4332730.42	Картометрический метод	1.00	Закрепление отсутствует
748	344033.16	4332700.71	Картометрический метод	1.00	Закрепление отсутствует
749	344037.32	4332671.00	Картометрический метод	1.00	Закрепление отсутствует
750	344041.47	4332641.29	Картометрический метод	1.00	Закрепление отсутствует
751	344090.99	4332648.21	Картометрический метод	1.00	Закрепление отсутствует
752	344140.51	4332655.14	Картометрический метод	1.00	Закрепление отсутствует
753	344136.35	4332684.85	Картометрический метод	1.00	Закрепление отсутствует
754	344132.20	4332714.56	Картометрический метод	1.00	Закрепление отсутствует
755	344128.04	4332744.27	Картометрический метод	1.00	Закрепление отсутствует
756	344123.89	4332773.98	Картометрический метод	1.00	Закрепление отсутствует
757	344119.73	4332803.69	Картометрический метод	1.00	Закрепление отсутствует
758	344115.57	4332833.40	Картометрический метод	1.00	Закрепление отсутствует
759	344111.42	4332863.11	Картометрический метод	1.00	Закрепление отсутствует
760	344107.26	4332892.82	Картометрический метод	1.00	Закрепление отсутствует
761	344103.11	4332922.53	Картометрический метод	1.00	Закрепление отсутствует
738	344098.95	4332952.25	Картометрический метод	1.00	Закрепление отсутствует
762	344143.97	4332630.38	Картометрический метод	1.00	Закрепление отсутствует
763	344094.45	4332623.45	Картометрический метод	1.00	Закрепление отсутствует
764	344044.93	4332616.52	Картометрический метод	1.00	Закрепление отсутствует
765	344049.09	4332586.82	Картометрический метод	1.00	Закрепление отсутствует
766	344053.25	4332557.10	Картометрический метод	1.00	Закрепление отсутствует
767	344057.40	4332527.39	Картометрический метод	1.00	Закрепление отсутствует
768	344061.56	4332497.68	Картометрический метод	1.00	Закрепление отсутствует
769	344065.71	4332467.97	Картометрический метод	1.00	Закрепление отсутствует

2. Сведения о характерных точках границ объекта					
Обозначение характерных точек границ	Координаты, м		Метод определения координат характерной точки	Средняя квадратическая погрешность положения характерной точки (M _t), м	Описание обозначения точки на местности (при наличии)
	X	Y			
1	2	3	4	5	6
770	344069.87	4332438.26	Картометрический метод	1.00	Закрепление отсутствует
771	344119.39	4332445.19	Картометрический метод	1.00	Закрепление отсутствует
772	344168.91	4332452.11	Картометрический метод	1.00	Закрепление отсутствует
773	344164.75	4332481.82	Картометрический метод	1.00	Закрепление отсутствует
774	344160.59	4332511.54	Картометрический метод	1.00	Закрепление отсутствует
775	344156.44	4332541.25	Картометрический метод	1.00	Закрепление отсутствует
776	344152.28	4332570.96	Картометрический метод	1.00	Закрепление отсутствует
777	344148.13	4332600.67	Картометрический метод	1.00	Закрепление отсутствует
762	344143.97	4332630.38	Картометрический метод	1.00	Закрепление отсутствует
778	344020.18	4332613.06	Картометрический метод	1.00	Закрепление отсутствует
779	343970.66	4332606.14	Картометрический метод	1.00	Закрепление отсутствует
780	343921.14	4332599.21	Картометрический метод	1.00	Закрепление отсутствует
781	343925.30	4332569.50	Картометрический метод	1.00	Закрепление отсутствует
782	343929.45	4332539.79	Картометрический метод	1.00	Закрепление отсутствует
783	343933.61	4332510.08	Картометрический метод	1.00	Закрепление отсутствует
784	343937.76	4332480.37	Картометрический метод	1.00	Закрепление отсутствует
785	343941.92	4332450.66	Картометрический метод	1.00	Закрепление отсутствует
786	343946.07	4332420.95	Картометрический метод	1.00	Закрепление отсутствует
787	343995.59	4332427.87	Картометрический метод	1.00	Закрепление отсутствует
788	344045.11	4332434.80	Картометрический метод	1.00	Закрепление отсутствует
789	344040.95	4332464.51	Картометрический метод	1.00	Закрепление отсутствует
790	344036.80	4332494.22	Картометрический метод	1.00	Закрепление отсутствует
791	344032.64	4332523.93	Картометрический метод	1.00	Закрепление отсутствует
792	344028.49	4332553.64	Картометрический метод	1.00	Закрепление отсутствует
793	344024.33	4332583.35	Картометрический метод	1.00	Закрепление отсутствует

2. Сведения о характерных точках границ объекта					
Обозначение характерных точек границ	Координаты, м		Метод определения координат характерной точки	Средняя квадратическая погрешность положения характерной точки (M _t), м	Описание обозначения точки на местности (при наличии)
	X	Y			
1	2	3	4	5	6
778	344020.18	4332613.06	Картометрический метод	1.00	Закрепление отсутствует
794	344067.93	4333174.06	Картометрический метод	1.00	Закрепление отсутствует
795	344013.48	4333202.34	Картометрический метод	1.00	Закрепление отсутствует
796	343959.04	4333230.63	Картометрический метод	1.00	Закрепление отсутствует
797	343968.33	4333164.19	Картометрический метод	1.00	Закрепление отсутствует
798	343972.49	4333134.48	Картометрический метод	1.00	Закрепление отсутствует
799	343976.64	4333104.77	Картометрический метод	1.00	Закрепление отсутствует
800	343980.80	4333075.06	Картометрический метод	1.00	Закрепление отсутствует
801	343984.95	4333045.35	Картометрический метод	1.00	Закрепление отсутствует
802	343989.11	4333015.64	Картометрический метод	1.00	Закрепление отсутствует
803	343993.27	4332985.93	Картометрический метод	1.00	Закрепление отсутствует
804	343997.42	4332956.22	Картометрический метод	1.00	Закрепление отсутствует
805	344046.94	4332963.15	Картометрический метод	1.00	Закрепление отсутствует
806	344096.46	4332970.07	Картометрический метод	1.00	Закрепление отсутствует
807	344092.30	4332999.78	Картометрический метод	1.00	Закрепление отсутствует
808	344088.15	4333029.49	Картометрический метод	1.00	Закрепление отсутствует
809	344083.99	4333059.20	Картометрический метод	1.00	Закрепление отсутствует
810	344079.83	4333088.91	Картометрический метод	1.00	Закрепление отсутствует
811	344075.68	4333118.63	Картометрический метод	1.00	Закрепление отсутствует
812	344071.52	4333148.34	Картометрический метод	1.00	Закрепление отсутствует
794	344067.93	4333174.06	Картометрический метод	1.00	Закрепление отсутствует
813	343931.82	4333244.77	Картометрический метод	1.00	Закрепление отсутствует
814	343877.37	4333273.06	Картометрический метод	1.00	Закрепление отсутствует
815	343822.93	4333301.34	Картометрический метод	1.00	Закрепление отсутствует
816	343832.07	4333236.01	Картометрический метод	1.00	Закрепление отсутствует

2. Сведения о характерных точках границ объекта					
Обозначение характерных точек границ	Координаты, м		Метод определения координат характерной точки	Средняя квадратическая погрешность положения характерной точки (M _t), м	Описание обозначения точки на местности (при наличии)
	X	Y			
1	2	3	4	5	6
817	343836.23	4333206.30	Картометрический метод	1.00	Закрепление отсутствует
818	343840.38	4333176.59	Картометрический метод	1.00	Закрепление отсутствует
819	343844.54	4333146.88	Картометрический метод	1.00	Закрепление отсутствует
820	343848.69	4333117.17	Картометрический метод	1.00	Закрепление отсутствует
821	343852.85	4333087.46	Картометрический метод	1.00	Закрепление отсутствует
822	343857.00	4333057.75	Картометрический метод	1.00	Закрепление отсутствует
823	343861.16	4333028.04	Картометрический метод	1.00	Закрепление отсутствует
824	343865.32	4332998.33	Картометрический метод	1.00	Закрепление отсутствует
825	343869.47	4332968.61	Картометрический метод	1.00	Закрепление отсутствует
826	343873.63	4332938.90	Картометрический метод	1.00	Закрепление отсутствует
827	343923.14	4332945.83	Картометрический метод	1.00	Закрепление отсутствует
828	343972.66	4332952.76	Картометрический метод	1.00	Закрепление отсутствует
829	343968.51	4332982.47	Картометрический метод	1.00	Закрепление отсутствует
830	343964.35	4333012.18	Картометрический метод	1.00	Закрепление отсутствует
831	343960.20	4333041.89	Картометрический метод	1.00	Закрепление отсутствует
832	343956.04	4333071.60	Картометрический метод	1.00	Закрепление отсутствует
833	343951.88	4333101.31	Картометрический метод	1.00	Закрепление отсутствует
834	343947.73	4333131.02	Картометрический метод	1.00	Закрепление отсутствует
835	343943.57	4333160.73	Картометрический метод	1.00	Закрепление отсутствует
836	343939.42	4333190.44	Картометрический метод	1.00	Закрепление отсутствует
837	343935.26	4333220.15	Картометрический метод	1.00	Закрепление отсутствует
813	343931.82	4333244.77	Картометрический метод	1.00	Закрепление отсутствует
838	343870.76	4332829.45	Картометрический метод	1.00	Закрепление отсутствует
839	343771.72	4332815.60	Картометрический метод	1.00	Закрепление отсутствует
840	343774.22	4332797.77	Картометрический метод	1.00	Закрепление отсутствует

2. Сведения о характерных точках границ объекта					
Обозначение характерных точек границ	Координаты, м		Метод определения координат характерной точки	Средняя квадратическая погрешность положения характерной точки (M _t), м	Описание обозначения точки на местности (при наличии)
	X	Y			
1	2	3	4	5	6
841	343780.04	4332756.18	Картометрический метод	1.00	Закрепление отсутствует
842	343784.19	4332726.47	Картометрический метод	1.00	Закрепление отсутствует
843	343788.35	4332696.76	Картометрический метод	1.00	Закрепление отсутствует
844	343792.50	4332667.05	Картометрический метод	1.00	Закрепление отсутствует
845	343796.66	4332637.33	Картометрический метод	1.00	Закрепление отсутствует
846	343846.18	4332644.26	Картометрический метод	1.00	Закрепление отсутствует
847	343895.70	4332651.19	Картометрический метод	1.00	Закрепление отсутствует
848	343891.54	4332680.90	Картометрический метод	1.00	Закрепление отсутствует
849	343887.38	4332710.61	Картометрический метод	1.00	Закрепление отсутствует
850	343883.23	4332740.32	Картометрический метод	1.00	Закрепление отсутствует
851	343879.07	4332770.03	Картометрический метод	1.00	Закрепление отсутствует
852	343873.25	4332811.63	Картометрический метод	1.00	Закрепление отсутствует
838	343870.76	4332829.45	Картометрический метод	1.00	Закрепление отсутствует
853	343853.80	4332589.79	Картометрический метод	1.00	Закрепление отсутствует
854	343804.28	4332582.87	Картометрический метод	1.00	Закрепление отсутствует
855	343808.43	4332553.15	Картометрический метод	1.00	Закрепление отсутствует
856	343812.59	4332523.44	Картометрический метод	1.00	Закрепление отсутствует
857	343816.74	4332493.73	Картометрический метод	1.00	Закрепление отсутствует
858	343820.90	4332464.02	Картометрический метод	1.00	Закрепление отсутствует
859	343825.06	4332434.31	Картометрический метод	1.00	Закрепление отсутствует
860	343829.21	4332404.60	Картометрический метод	1.00	Закрепление отсутствует
861	343878.73	4332411.53	Картометрический метод	1.00	Закрепление отсутствует
862	343928.25	4332418.45	Картометрический метод	1.00	Закрепление отсутствует
863	343924.09	4332448.16	Картометрический метод	1.00	Закрепление отсутствует
864	343919.94	4332477.87	Картометрический метод	1.00	Закрепление отсутствует

2. Сведения о характерных точках границ объекта					
Обозначение характерных точек границ	Координаты, м		Метод определения координат характерной точки	Средняя квадратическая погрешность положения характерной точки (M _t), м	Описание обозначения точки на местности (при наличии)
	X	Y			
1	2	3	4	5	6
865	343915.78	4332507.59	Картометрический метод	1.00	Закрепление отсутствует
866	343911.63	4332537.30	Картометрический метод	1.00	Закрепление отсутствует
867	343907.47	4332567.01	Картометрический метод	1.00	Закрепление отсутствует
868	343903.31	4332596.72	Картометрический метод	1.00	Закрепление отсутствует
853	343853.80	4332589.79	Картометрический метод	1.00	Закрепление отсутствует
869	343786.45	4332580.37	Картометрический метод	1.00	Закрепление отсутствует
870	343736.93	4332573.45	Картометрический метод	1.00	Закрепление отсутствует
871	343687.42	4332566.52	Картометрический метод	1.00	Закрепление отсутствует
872	343691.57	4332536.81	Картометрический метод	1.00	Закрепление отсутствует
873	343695.73	4332507.10	Картометрический метод	1.00	Закрепление отсутствует
874	343699.88	4332477.39	Картометрический метод	1.00	Закрепление отсутствует
875	343704.04	4332447.68	Картометрический метод	1.00	Закрепление отсутствует
876	343708.19	4332417.97	Картометрический метод	1.00	Закрепление отсутствует
877	343712.35	4332388.25	Картометрический метод	1.00	Закрепление отсутствует
878	343761.87	4332395.18	Картометрический метод	1.00	Закрепление отсутствует
879	343811.39	4332402.11	Картометрический метод	1.00	Закрепление отсутствует
880	343807.23	4332431.82	Картометрический метод	1.00	Закрепление отсутствует
881	343803.07	4332461.53	Картометрический метод	1.00	Закрепление отсутствует
882	343798.92	4332491.24	Картометрический метод	1.00	Закрепление отсутствует
883	343794.76	4332520.95	Картометрический метод	1.00	Закрепление отсутствует
884	343790.61	4332550.66	Картометрический метод	1.00	Закрепление отсутствует
869	343786.45	4332580.37	Картометрический метод	1.00	Закрепление отсутствует
885	343741.43	4332902.24	Картометрический метод	1.00	Закрепление отсутствует
886	343691.91	4332895.31	Картометрический метод	1.00	Закрепление отсутствует
887	343642.40	4332888.39	Картометрический метод	1.00	Закрепление отсутствует

2. Сведения о характерных точках границ объекта					
Обозначение характерных точек границ	Координаты, м		Метод определения координат характерной точки	Средняя квадратическая погрешность положения характерной точки (M _t), м	Описание обозначения точки на местности (при наличии)
	X	Y			
1	2	3	4	5	6
888	343646.55	4332858.68	Картометрический метод	1.00	Закрепление отсутствует
889	343650.71	4332828.96	Картометрический метод	1.00	Закрепление отсутствует
890	343654.86	4332799.25	Картометрический метод	1.00	Закрепление отсутствует
891	343659.02	4332769.54	Картометрический метод	1.00	Закрепление отсутствует
892	343663.17	4332739.83	Картометрический метод	1.00	Закрепление отсутствует
893	343667.33	4332710.12	Картометрический метод	1.00	Закрепление отсутствует
894	343671.49	4332680.41	Картометрический метод	1.00	Закрепление отсутствует
895	343675.64	4332650.70	Картометрический метод	1.00	Закрепление отсутствует
896	343679.80	4332620.99	Картометрический метод	1.00	Закрепление отсутствует
897	343683.95	4332591.28	Картометрический метод	1.00	Закрепление отсутствует
898	343733.47	4332598.20	Картометрический метод	1.00	Закрепление отсутствует
899	343782.99	4332605.13	Картометрический метод	1.00	Закрепление отсутствует
900	343778.83	4332634.84	Картометрический метод	1.00	Закрепление отсутствует
901	343774.68	4332664.55	Картометрический метод	1.00	Закрепление отсутствует
902	343770.52	4332694.26	Картометрический метод	1.00	Закрепление отсутствует
903	343766.37	4332723.97	Картометрический метод	1.00	Закрепление отсутствует
904	343762.21	4332753.68	Картометрический метод	1.00	Закрепление отсутствует
905	343758.05	4332783.40	Картометрический метод	1.00	Закрепление отсутствует
906	343753.90	4332813.11	Картометрический метод	1.00	Закрепление отсутствует
907	343749.74	4332842.82	Картометрический метод	1.00	Закрепление отсутствует
908	343745.59	4332872.53	Картометрический метод	1.00	Закрепление отсутствует
885	343741.43	4332902.24	Картометрический метод	1.00	Закрепление отсутствует
909	343676.37	4333367.39	Картометрический метод	1.00	Закрепление отсутствует
910	343664.15	4333359.93	Картометрический метод	1.00	Закрепление отсутствует
911	343630.59	4333333.74	Картометрический метод	1.00	Закрепление отсутствует

2. Сведения о характерных точках границ объекта					
Обозначение характерных точек границ	Координаты, м		Метод определения координат характерной точки	Средняя квадратическая погрешность положения характерной точки (M _t), м	Описание обозначения точки на местности (при наличии)
	X	Y			
1	2	3	4	5	6
912	343585.11	4333297.93	Картометрический метод	1.00	Закрепление отсутствует
913	343585.88	4333292.45	Картометрический метод	1.00	Закрепление отсутствует
914	343590.03	4333262.74	Картометрический метод	1.00	Закрепление отсутствует
915	343594.19	4333233.03	Картометрический метод	1.00	Закрепление отсутствует
916	343598.35	4333203.32	Картометрический метод	1.00	Закрепление отсутствует
917	343602.50	4333173.61	Картометрический метод	1.00	Закрепление отсутствует
918	343606.66	4333143.90	Картометрический метод	1.00	Закрепление отсутствует
919	343610.81	4333114.19	Картометрический метод	1.00	Закрепление отсутствует
920	343614.97	4333084.48	Картометрический метод	1.00	Закрепление отсутствует
921	343619.12	4333054.77	Картометрический метод	1.00	Закрепление отсутствует
922	343623.28	4333025.06	Картометрический метод	1.00	Закрепление отсутствует
923	343627.43	4332995.35	Картометрический метод	1.00	Закрепление отсутствует
924	343631.59	4332965.63	Картометрический метод	1.00	Закрепление отсутствует
925	343635.75	4332935.92	Картометрический метод	1.00	Закрепление отсутствует
926	343639.90	4332906.21	Картометрический метод	1.00	Закрепление отсутствует
927	343689.42	4332913.14	Картометрический метод	1.00	Закрепление отсутствует
928	343738.94	4332920.06	Картометрический метод	1.00	Закрепление отсутствует
929	343734.78	4332949.78	Картометрический метод	1.00	Закрепление отсутствует
930	343730.63	4332979.49	Картометрический метод	1.00	Закрепление отсутствует
931	343726.47	4333009.20	Картометрический метод	1.00	Закрепление отсутствует
932	343722.32	4333038.91	Картометрический метод	1.00	Закрепление отсутствует
933	343718.16	4333068.62	Картометрический метод	1.00	Закрепление отсутствует
934	343714.00	4333098.33	Картометрический метод	1.00	Закрепление отсутствует
935	343709.85	4333128.04	Картометрический метод	1.00	Закрепление отсутствует
936	343705.69	4333157.75	Картометрический метод	1.00	Закрепление отсутствует

2. Сведения о характерных точках границ объекта					
Обозначение характерных точек границ	Координаты, м		Метод определения координат характерной точки	Средняя квадратическая погрешность положения характерной точки (M _t), м	Описание обозначения точки на местности (при наличии)
	X	Y			
1	2	3	4	5	6
937	343701.54	4333187.46	Картометрический метод	1.00	Закрепление отсутствует
938	343697.38	4333217.17	Картометрический метод	1.00	Закрепление отсутствует
939	343693.23	4333246.88	Картометрический метод	1.00	Закрепление отсутствует
940	343689.07	4333276.59	Картометрический метод	1.00	Закрепление отсутствует
941	343684.91	4333306.31	Картометрический метод	1.00	Закрепление отсутствует
942	343681.04	4333334.04	Картометрический метод	1.00	Закрепление отсутствует
909	343676.37	4333367.39	Картометрический метод	1.00	Закрепление отсутствует
943	343803.33	4333311.53	Картометрический метод	1.00	Закрепление отсутствует
944	343748.89	4333339.81	Картометрический метод	1.00	Закрепление отсутствует
945	343694.45	4333368.10	Картометрический метод	1.00	Закрепление отсутствует
946	343702.74	4333308.80	Картометрический метод	1.00	Закрепление отсутствует
947	343706.90	4333279.09	Картометрический метод	1.00	Закрепление отсутствует
948	343711.05	4333249.38	Картометрический метод	1.00	Закрепление отсутствует
949	343715.21	4333219.67	Картометрический метод	1.00	Закрепление отсутствует
950	343719.36	4333189.96	Картометрический метод	1.00	Закрепление отсутствует
951	343723.52	4333160.24	Картометрический метод	1.00	Закрепление отсутствует
952	343727.67	4333130.53	Картометрический метод	1.00	Закрепление отсутствует
953	343731.83	4333100.82	Картометрический метод	1.00	Закрепление отсутствует
954	343735.99	4333071.11	Картометрический метод	1.00	Закрепление отсутствует
955	343740.14	4333041.40	Картометрический метод	1.00	Закрепление отсутствует
956	343744.30	4333011.69	Картометрический метод	1.00	Закрепление отсутствует
957	343748.45	4332981.98	Картометрический метод	1.00	Закрепление отсутствует
958	343752.61	4332952.27	Картометрический метод	1.00	Закрепление отсутствует
959	343756.76	4332922.56	Картометрический метод	1.00	Закрепление отсутствует
960	343806.28	4332929.48	Картометрический метод	1.00	Закрепление отсутствует

2. Сведения о характерных точках границ объекта					
Обозначение характерных точек границ	Координаты, м		Метод определения координат характерной точки	Средняя квадратическая погрешность положения характерной точки (M _t), м	Описание обозначения точки на местности (при наличии)
	X	Y			
1	2	3	4	5	6
961	343855.80	4332936.41	Картометрический метод	1.00	Закрепление отсутствует
962	343851.64	4332966.12	Картометрический метод	1.00	Закрепление отсутствует
963	343847.49	4332995.83	Картометрический метод	1.00	Закрепление отсутствует
964	343843.33	4333025.54	Картометрический метод	1.00	Закрепление отсутствует
965	343839.18	4333055.25	Картометрический метод	1.00	Закрепление отсутствует
966	343835.02	4333084.96	Картометрический метод	1.00	Закрепление отсутствует
967	343830.87	4333114.68	Картометрический метод	1.00	Закрепление отсутствует
968	343826.71	4333144.39	Картометрический метод	1.00	Закрепление отсутствует
969	343822.55	4333174.10	Картометрический метод	1.00	Закрепление отсутствует
970	343818.40	4333203.81	Картометрический метод	1.00	Закрепление отсутствует
971	343814.24	4333233.52	Картометрический метод	1.00	Закрепление отсутствует
972	343810.09	4333263.23	Картометрический метод	1.00	Закрепление отсутствует
973	343805.93	4333292.94	Картометрический метод	1.00	Закрепление отсутствует
943	343803.33	4333311.53	Картометрический метод	1.00	Закрепление отсутствует
974	343577.37	4333223.41	Картометрический метод	1.00	Закрепление отсутствует
975	343568.46	4333287.08	Картометрический метод	1.00	Закрепление отсутствует
976	343533.32	4333236.38	Картометрический метод	1.00	Закрепление отсутствует
977	343535.94	4333217.62	Картометрический метод	1.00	Закрепление отсутствует
978	343540.91	4333182.10	Картометрический метод	1.00	Закрепление отсутствует
979	343545.88	4333146.59	Картометрический метод	1.00	Закрепление отсутствует
980	343550.85	4333111.06	Картометрический метод	1.00	Закрепление отсутствует
981	343555.82	4333075.55	Картометрический метод	1.00	Закрепление отсутствует
982	343560.78	4333040.02	Картометрический метод	1.00	Закрепление отсутствует
983	343565.75	4333004.50	Картометрический метод	1.00	Закрепление отсутствует
984	343570.72	4332968.97	Картометрический метод	1.00	Закрепление отсутствует

2. Сведения о характерных точках границ объекта					
Обозначение характерных точек границ	Координаты, м		Метод определения координат характерной точки	Средняя квадратическая погрешность положения характерной точки (M _t), м	Описание обозначения точки на местности (при наличии)
	X	Y			
1	2	3	4	5	6
985	343575.69	4332933.45	Картометрический метод	1.00	Закрепление отсутствует
986	343580.66	4332897.93	Картометрический метод	1.00	Закрепление отсутствует
987	343622.08	4332903.72	Картометрический метод	1.00	Закрепление отсутствует
988	343617.11	4332939.24	Картометрический метод	1.00	Закрепление отсутствует
989	343612.14	4332974.77	Картометрический метод	1.00	Закрепление отсутствует
990	343607.17	4333010.29	Картометрический метод	1.00	Закрепление отсутствует
991	343602.20	4333045.82	Картометрический метод	1.00	Закрепление отсутствует
992	343597.24	4333081.33	Картометрический метод	1.00	Закрепление отсутствует
993	343592.27	4333116.86	Картометрический метод	1.00	Закрепление отсутствует
994	343587.30	4333152.37	Картометрический метод	1.00	Закрепление отсутствует
995	343582.33	4333187.89	Картометрический метод	1.00	Закрепление отсутствует
974	343577.37	4333223.41	Картометрический метод	1.00	Закрепление отсутствует
996	343624.57	4332885.89	Картометрический метод	1.00	Закрепление отсутствует
997	343575.05	4332878.97	Картометрический метод	1.00	Закрепление отсутствует
998	343525.53	4332872.04	Картометрический метод	1.00	Закрепление отсутствует
999	343529.69	4332842.33	Картометрический метод	1.00	Закрепление отсутствует
1000	343533.84	4332812.62	Картометрический метод	1.00	Закрепление отсутствует
1001	343538.00	4332782.91	Картометрический метод	1.00	Закрепление отсутствует
1002	343542.16	4332753.20	Картометрический метод	1.00	Закрепление отсутствует
1003	343546.31	4332723.49	Картометрический метод	1.00	Закрепление отсутствует
1004	343550.47	4332693.78	Картометрический метод	1.00	Закрепление отсутствует
1005	343554.62	4332664.07	Картометрический метод	1.00	Закрепление отсутствует
1006	343558.78	4332634.35	Картометрический метод	1.00	Закрепление отсутствует
1007	343562.93	4332604.64	Картометрический метод	1.00	Закрепление отсутствует
1008	343567.09	4332574.93	Картометрический метод	1.00	Закрепление отсутствует

2. Сведения о характерных точках границ объекта					
Обозначение характерных точек границ	Координаты, м		Метод определения координат характерной точки	Средняя квадратическая погрешность положения характерной точки (M _t), м	Описание обозначения точки на местности (при наличии)
	X	Y			
1	2	3	4	5	6
1009	343616.61	4332581.86	Картометрический метод	1.00	Закрепление отсутствует
1010	343666.13	4332588.79	Картометрический метод	1.00	Закрепление отсутствует
1011	343661.97	4332618.50	Картометрический метод	1.00	Закрепление отсутствует
1012	343657.81	4332648.21	Картометрический метод	1.00	Закрепление отсутствует
1013	343653.66	4332677.92	Картометрический метод	1.00	Закрепление отсутствует
1014	343649.50	4332707.63	Картометрический метод	1.00	Закрепление отсутствует
1015	343645.35	4332737.34	Картометрический метод	1.00	Закрепление отсутствует
1016	343641.19	4332767.05	Картометрический метод	1.00	Закрепление отсутствует
1017	343637.04	4332796.76	Картометрический метод	1.00	Закрепление отсутствует
1018	343632.88	4332826.47	Картометрический метод	1.00	Закрепление отсутствует
1019	343628.72	4332856.18	Картометрический метод	1.00	Закрепление отсутствует
996	343624.57	4332885.89	Картометрический метод	1.00	Закрепление отсутствует
1020	343473.15	4332943.50	Картометрический метод	1.00	Закрепление отсутствует
1021	343423.69	4332936.58	Картометрический метод	1.00	Закрепление отсутствует
1022	343427.85	4332906.87	Картометрический метод	1.00	Закрепление отсутствует
1023	343432.01	4332877.13	Картометрический метод	1.00	Закрепление отсутствует
1024	343473.74	4332882.97	Картометрический метод	1.00	Закрепление отсутствует
1025	343515.01	4332888.74	Картометрический метод	1.00	Закрепление отсутствует
1026	343562.83	4332895.43	Картометрический метод	1.00	Закрепление отсутствует
1027	343558.79	4332924.35	Картометрический метод	1.00	Закрепление отсутствует
1028	343551.10	4332912.97	Картометрический метод	1.00	Закрепление отсутствует
1029	343535.67	4332917.66	Картометрический метод	1.00	Закрепление отсутствует
1030	343509.02	4332948.52	Картометрический метод	1.00	Закрепление отсутствует
1020	343473.15	4332943.50	Картометрический метод	1.00	Закрепление отсутствует
1031	343497.05	4332962.38	Картометрический метод	1.00	Закрепление отсутствует

2. Сведения о характерных точках границ объекта					
Обозначение характерных точек границ	Координаты, м		Метод определения координат характерной точки	Средняя квадратическая погрешность положения характерной точки (M _t), м	Описание обозначения точки на местности (при наличии)
	X	Y			
1	2	3	4	5	6
1032	343451.92	4332956.03	Картометрический метод	1.00	Закрепление отсутствует
1033	343421.57	4332951.76	Картометрический метод	1.00	Закрепление отсутствует
1034	343414.66	4333001.14	Картометрический метод	1.00	Закрепление отсутствует
1035	343411.51	4333023.68	Картометрический метод	1.00	Закрепление отсутствует
1036	343406.92	4333056.51	Картометрический метод	1.00	Закрепление отсутствует
1037	343402.25	4333089.91	Картометрический метод	1.00	Закрепление отсутствует
1038	343384.79	4333087.73	Картометрический метод	1.00	Закрепление отсутствует
1039	343390.43	4333047.31	Картометрический метод	1.00	Закрепление отсутствует
1040	343396.64	4333002.79	Картометрический метод	1.00	Закрепление отсутствует
1041	343403.36	4332954.64	Картометрический метод	1.00	Закрепление отсутствует
1042	343410.38	4332904.33	Картометрический метод	1.00	Закрепление отсутствует
1043	343381.05	4332900.30	Картометрический метод	1.00	Закрепление отсутствует
1044	343373.48	4332958.29	Картометрический метод	1.00	Закрепление отсутствует
1045	343360.48	4333012.27	Картометрический метод	1.00	Закрепление отсутствует
1046	343360.09	4333065.89	Картометрический метод	1.00	Закрепление отсутствует
1047	343379.87	4333119.28	Картометрический метод	1.00	Закрепление отсутствует
1048	343415.65	4333122.61	Картометрический метод	1.00	Закрепление отсутствует
1049	343494.52	4332965.31	Картометрический метод	1.00	Закрепление отсутствует
1031	343497.05	4332962.38	Картометрический метод	1.00	Закрепление отсутствует
1050	343516.03	4333230.04	Картометрический метод	1.00	Закрепление отсутствует
1051	343472.63	4333167.70	Картометрический метод	1.00	Закрепление отсутствует
1052	343467.10	4333141.86	Картометрический метод	1.00	Закрепление отсутствует
1053	343464.48	4333129.63	Картометрический метод	1.00	Закрепление отсутствует
1054	343487.17	4333048.97	Картометрический метод	1.00	Закрепление отсутствует
1055	343544.67	4332979.90	Картометрический метод	1.00	Закрепление отсутствует

2. Сведения о характерных точках границ объекта					
Обозначение характерных точек границ	Координаты, м		Метод определения координат характерной точки	Средняя квадратическая погрешность положения характерной точки (M _t), м	Описание обозначения точки на местности (при наличии)
	X	Y			
1	2	3	4	5	6
1056	343555.55	4332947.49	Картометрический метод	1.00	Закрепление отсутствует
1057	343543.87	4333031.05	Картометрический метод	1.00	Закрепление отсутствует
1058	343540.34	4333056.23	Картометрический метод	1.00	Закрепление отсутствует
1059	343537.10	4333079.38	Картометрический метод	1.00	Закрепление отсутствует
1060	343533.58	4333104.55	Картометрический метод	1.00	Закрепление отсутствует
1061	343530.23	4333128.47	Картометрический метод	1.00	Закрепление отсутствует
1062	343527.22	4333150.07	Картометрический метод	1.00	Закрепление отсутствует
1063	343523.84	4333174.21	Картометрический метод	1.00	Закрепление отсутствует
1050	343516.03	4333230.04	Картометрический метод	1.00	Закрепление отсутствует
1064	343507.71	4332869.55	Картометрический метод	1.00	Закрепление отсутствует
1065	343458.19	4332862.62	Картометрический метод	1.00	Закрепление отсутствует
1066	343408.67	4332855.69	Картометрический метод	1.00	Закрепление отсутствует
1067	343412.83	4332825.98	Картометрический метод	1.00	Закрепление отсутствует
1068	343416.98	4332796.27	Картометрический метод	1.00	Закрепление отсутствует
1069	343421.14	4332766.56	Картометрический метод	1.00	Закрепление отсутствует
1070	343425.29	4332736.85	Картометрический метод	1.00	Закрепление отсутствует
1071	343429.45	4332707.14	Картометрический метод	1.00	Закрепление отсутствует
1072	343433.60	4332677.43	Картометрический метод	1.00	Закрепление отсутствует
1073	343437.76	4332647.72	Картометрический метод	1.00	Закрепление отсутствует
1074	343441.92	4332618.01	Картометрический метод	1.00	Закрепление отсутствует
1075	343446.07	4332588.30	Картометрический метод	1.00	Закрепление отсутствует
1076	343450.23	4332558.59	Картометрический метод	1.00	Закрепление отсутствует
1077	343499.75	4332565.51	Картометрический метод	1.00	Закрепление отсутствует
1078	343549.26	4332572.44	Картометрический метод	1.00	Закрепление отсутствует
1079	343545.11	4332602.15	Картометрический метод	1.00	Закрепление отсутствует

2. Сведения о характерных точках границ объекта					
Обозначение характерных точек границ	Координаты, м		Метод определения координат характерной точки	Средняя квадратическая погрешность положения характерной точки (M _t), м	Описание обозначения точки на местности (при наличии)
	X	Y			
1	2	3	4	5	6
1080	343540.95	4332631.86	Картометрический метод	1.00	Закрепление отсутствует
1081	343536.80	4332661.57	Картометрический метод	1.00	Закрепление отсутствует
1082	343532.64	4332691.28	Картометрический метод	1.00	Закрепление отсутствует
1083	343528.49	4332720.99	Картометрический метод	1.00	Закрепление отсутствует
1084	343524.33	4332750.70	Картометрический метод	1.00	Закрепление отсутствует
1085	343520.17	4332780.41	Картометрический метод	1.00	Закрепление отсутствует
1086	343516.02	4332810.13	Картометрический метод	1.00	Закрепление отсутствует
1087	343511.86	4332839.84	Картометрический метод	1.00	Закрепление отсутствует
1064	343507.71	4332869.55	Картометрический метод	1.00	Закрепление отсутствует
1088	343669.59	4332564.03	Картометрический метод	1.00	Закрепление отсутствует
1089	343620.07	4332557.10	Картометрический метод	1.00	Закрепление отсутствует
1090	343570.55	4332550.17	Картометрический метод	1.00	Закрепление отсутствует
1091	343574.71	4332520.46	Картометрический метод	1.00	Закрепление отсутствует
1092	343578.86	4332490.75	Картометрический метод	1.00	Закрепление отсутствует
1093	343583.02	4332461.04	Картометрический метод	1.00	Закрепление отсутствует
1094	343587.18	4332431.33	Картометрический метод	1.00	Закрепление отсутствует
1095	343591.33	4332401.62	Картометрический метод	1.00	Закрепление отсутствует
1096	343595.49	4332371.91	Картометрический метод	1.00	Закрепление отсутствует
1097	343645.01	4332378.84	Картометрический метод	1.00	Закрепление отсутствует
1098	343694.52	4332385.76	Картометрический метод	1.00	Закрепление отсутствует
1099	343690.37	4332415.47	Картометрический метод	1.00	Закрепление отсутствует
1100	343686.21	4332445.18	Картометрический метод	1.00	Закрепление отсутствует
1101	343682.06	4332474.89	Картометрический метод	1.00	Закрепление отсутствует
1102	343677.90	4332504.60	Картометрический метод	1.00	Закрепление отсутствует
1103	343673.74	4332534.32	Картометрический метод	1.00	Закрепление отсутствует

2. Сведения о характерных точках границ объекта					
Обозначение характерных точек границ	Координаты, м		Метод определения координат характерной точки	Средняя квадратическая погрешность положения характерной точки (M _t), м	Описание обозначения точки на местности (при наличии)
	X	Y			
1	2	3	4	5	6
1088	343669.59	4332564.03	Картометрический метод	1.00	Закрепление отсутствует
1104	343503.21	4332540.75	Картометрический метод	1.00	Закрепление отсутствует
1105	343453.69	4332533.83	Картометрический метод	1.00	Закрепление отсутствует
1106	343457.85	4332504.12	Картометрический метод	1.00	Закрепление отсутствует
1107	343462.00	4332474.41	Картометрический метод	1.00	Закрепление отсутствует
1108	343466.16	4332444.70	Картометрический метод	1.00	Закрепление отсутствует
1109	343470.31	4332414.98	Картометрический метод	1.00	Закрепление отсутствует
1110	343474.47	4332385.27	Картометрический метод	1.00	Закрепление отсутствует
1111	343478.62	4332355.56	Картометрический метод	1.00	Закрепление отсутствует
1112	343528.14	4332362.49	Картометрический метод	1.00	Закрепление отсутствует
1113	343577.66	4332369.42	Картометрический метод	1.00	Закрепление отсутствует
1114	343573.51	4332399.13	Картометрический метод	1.00	Закрепление отсутствует
1115	343569.35	4332428.84	Картометрический метод	1.00	Закрепление отсутствует
1116	343565.19	4332458.55	Картометрический метод	1.00	Закрепление отсутствует
1117	343561.04	4332488.26	Картометрический метод	1.00	Закрепление отсутствует
1118	343556.88	4332517.97	Картометрический метод	1.00	Закрепление отсутствует
1119	343552.73	4332547.68	Картометрический метод	1.00	Закрепление отсутствует
1104	343503.21	4332540.75	Картометрический метод	1.00	Закрепление отсутствует
1120	343398.55	4332641.36	Картометрический метод	1.00	Закрепление отсутствует
1121	343334.90	4332629.59	Картометрический метод	1.00	Закрепление отсутствует
1122	343321.27	4332628.69	Картометрический метод	1.00	Закрепление отсутствует
1123	343325.05	4332601.66	Картометрический метод	1.00	Закрепление отсутствует
1124	343329.21	4332571.95	Картометрический метод	1.00	Закрепление отсутствует
1125	343333.37	4332542.24	Картометрический метод	1.00	Закрепление отсутствует
1126	343382.88	4332549.17	Картометрический метод	1.00	Закрепление отсутствует

2. Сведения о характерных точках границ объекта					
Обозначение характерных точек границ	Координаты, м		Метод определения координат характерной точки	Средняя квадратическая погрешность положения характерной точки (M _t), м	Описание обозначения точки на местности (при наличии)
	X	Y			
1	2	3	4	5	6
1127	343432.40	4332556.09	Картометрический метод	1.00	Закрепление отсутствует
1128	343428.94	4332580.85	Картометрический метод	1.00	Закрепление отсутствует
1129	343425.48	4332605.61	Картометрический метод	1.00	Закрепление отсутствует
1130	343422.01	4332630.37	Картометрический метод	1.00	Закрепление отсутствует
1131	343413.83	4332688.88	Картометрический метод	1.00	Закрепление отсутствует
1120	343398.55	4332641.36	Картометрический метод	1.00	Закрепление отсутствует
1132	343435.86	4332531.33	Картометрический метод	1.00	Закрепление отсутствует
1133	343386.35	4332524.41	Картометрический метод	1.00	Закрепление отсутствует
1134	343336.83	4332517.48	Картометрический метод	1.00	Закрепление отсутствует
1135	343340.98	4332487.77	Картометрический метод	1.00	Закрепление отсутствует
1136	343345.14	4332458.06	Картометрический метод	1.00	Закрепление отсутствует
1137	343349.30	4332428.35	Картометрический метод	1.00	Закрепление отсутствует
1138	343353.45	4332398.64	Картометрический метод	1.00	Закрепление отсутствует
1139	343357.61	4332368.93	Картометрический метод	1.00	Закрепление отсутствует
1140	343361.76	4332339.22	Картометрический метод	1.00	Закрепление отсутствует
1141	343411.28	4332346.14	Картометрический метод	1.00	Закрепление отсутствует
1142	343460.80	4332353.07	Картометрический метод	1.00	Закрепление отсутствует
1143	343456.64	4332382.78	Картометрический метод	1.00	Закрепление отсутствует
1144	343452.49	4332412.49	Картометрический метод	1.00	Закрепление отсутствует
1145	343448.33	4332442.20	Картометрический метод	1.00	Закрепление отсутствует
1146	343444.18	4332471.91	Картометрический метод	1.00	Закрепление отсутствует
1147	343440.02	4332501.62	Картометрический метод	1.00	Закрепление отсутствует
1132	343435.86	4332531.33	Картометрический метод	1.00	Закрепление отсутствует
1148	343410.80	4332710.50	Картометрический метод	1.00	Закрепление отсутствует
1149	343388.46	4332871.46	Картометрический метод	1.00	Закрепление отсутствует

2. Сведения о характерных точках границ объекта					
Обозначение характерных точек границ	Координаты, м		Метод определения координат характерной точки	Средняя квадратическая погрешность положения характерной точки (M _t), м	Описание обозначения точки на местности (при наличии)
	X	Y			
1	2	3	4	5	6
1150	343383.11	4332870.73	Картометрический метод	1.00	Закрепление отсутствует
1151	343379.43	4332788.04	Картометрический метод	1.00	Закрепление отсутствует
1148	343410.80	4332710.50	Картометрический метод	1.00	Закрепление отсутствует
1152	343319.00	4332514.99	Картометрический метод	1.00	Закрепление отсутствует
1153	343269.48	4332508.06	Картометрический метод	1.00	Закрепление отсутствует
1154	343219.97	4332501.14	Картометрический метод	1.00	Закрепление отсутствует
1155	343224.12	4332471.43	Картометрический метод	1.00	Закрепление отсутствует
1156	343228.28	4332441.71	Картометрический метод	1.00	Закрепление отсутствует
1157	343232.43	4332412.00	Картометрический метод	1.00	Закрепление отсутствует
1158	343236.59	4332382.29	Картометрический метод	1.00	Закрепление отсутствует
1159	343240.74	4332352.58	Картометрический метод	1.00	Закрепление отсутствует
1160	343244.90	4332322.87	Картометрический метод	1.00	Закрепление отсутствует
1161	343294.42	4332329.80	Картометрический метод	1.00	Закрепление отсутствует
1162	343343.94	4332336.72	Картометрический метод	1.00	Закрепление отсутствует
1163	343339.78	4332366.43	Картометрический метод	1.00	Закрепление отсутствует
1164	343335.62	4332396.15	Картометрический метод	1.00	Закрепление отсутствует
1165	343331.47	4332425.86	Картометрический метод	1.00	Закрепление отсутствует
1166	343327.31	4332455.57	Картометрический метод	1.00	Закрепление отсутствует
1167	343323.16	4332485.28	Картометрический метод	1.00	Закрепление отсутствует
1152	343319.00	4332514.99	Картометрический метод	1.00	Закрепление отсутствует
1168	343152.62	4332491.72	Картометрический метод	1.00	Закрепление отсутствует
1169	343103.10	4332484.79	Картометрический метод	1.00	Закрепление отсутствует
1170	343107.26	4332455.08	Картометрический метод	1.00	Закрепление отсутствует
1171	343111.41	4332425.37	Картометрический метод	1.00	Закрепление отсутствует
1172	343115.57	4332395.66	Картометрический метод	1.00	Закрепление отсутствует

2. Сведения о характерных точках границ объекта					
Обозначение характерных точек границ	Координаты, м		Метод определения координат характерной точки	Средняя квадратическая погрешность положения характерной точки (M _t), м	Описание обозначения точки на местности (при наличии)
	X	Y			
1	2	3	4	5	6
1173	343119.73	4332365.95	Картометрический метод	1.00	Закрепление отсутствует
1174	343123.88	4332336.24	Картометрический метод	1.00	Закрепление отсутствует
1175	343128.04	4332306.53	Картометрический метод	1.00	Закрепление отсутствует
1176	343177.56	4332313.45	Картометрический метод	1.00	Закрепление отсутствует
1177	343227.07	4332320.38	Картометрический метод	1.00	Закрепление отсутствует
1178	343222.92	4332350.09	Картометрический метод	1.00	Закрепление отсутствует
1179	343218.76	4332379.80	Картометрический метод	1.00	Закрепление отсутствует
1180	343214.61	4332409.51	Картометрический метод	1.00	Закрепление отсутствует
1181	343210.45	4332439.22	Картометрический метод	1.00	Закрепление отсутствует
1182	343206.30	4332468.93	Картометрический метод	1.00	Закрепление отсутствует
1183	343202.14	4332498.64	Картометрический метод	1.00	Закрепление отсутствует
1168	343152.62	4332491.72	Картометрический метод	1.00	Закрепление отсутствует
1184	343297.64	4332627.13	Картометрический метод	1.00	Закрепление отсутствует
1185	343228.15	4332578.80	Картометрический метод	1.00	Закрепление отсутствует
1186	343188.04	4332550.64	Картометрический метод	1.00	Закрепление отсутствует
1187	343192.08	4332522.48	Картометрический метод	1.00	Закрепление отсутствует
1188	343230.76	4332527.89	Картометрический метод	1.00	Закрепление отсутствует
1189	343256.12	4332531.44	Картометрический метод	1.00	Закрепление отсутствует
1190	343285.83	4332535.59	Картометрический метод	1.00	Закрепление отсутствует
1191	343315.54	4332539.75	Картометрический метод	1.00	Закрепление отсутствует
1192	343308.61	4332589.27	Картометрический метод	1.00	Закрепление отсутствует
1193	343303.26	4332627.50	Картометрический метод	1.00	Закрепление отсутствует
1184	343297.64	4332627.13	Картометрический метод	1.00	Закрепление отсутствует
1194	343085.28	4332482.30	Картометрический метод	1.00	Закрепление отсутствует
1195	343055.57	4332478.14	Картометрический метод	1.00	Закрепление отсутствует

2. Сведения о характерных точках границ объекта					
Обозначение характерных точек границ	Координаты, м		Метод определения координат характерной точки	Средняя квадратическая погрешность положения характерной точки (M _t), м	Описание обозначения точки на местности (при наличии)
	X	Y			
1	2	3	4	5	6
1196	343018.30	4332472.93	Картометрический метод	1.00	Закрепление отсутствует
1197	343074.04	4332361.76	Картометрический метод	1.00	Закрепление отсутствует
1198	343103.46	4332303.09	Картометрический метод	1.00	Закрепление отсутствует
1199	343110.21	4332304.03	Картометрический метод	1.00	Закрепление отсутствует
1200	343101.60	4332365.62	Картометрический метод	1.00	Закрепление отсутствует
1201	343096.82	4332399.79	Картометрический метод	1.00	Закрепление отсутствует
1202	343092.20	4332432.78	Картометрический метод	1.00	Закрепление отсутствует
1194	343085.28	4332482.30	Картометрический метод	1.00	Закрепление отсутствует
1203	343151.46	4332606.93	Картометрический метод	1.00	Закрепление отсутствует
1204	343081.98	4332572.03	Картометрический метод	1.00	Закрепление отсутствует
1205	343050.18	4332556.09	Картометрический метод	1.00	Закрепление отсутствует
1206	343071.45	4332513.67	Картометрический метод	1.00	Закрепление отсутствует
1207	343075.22	4332506.15	Картометрический метод	1.00	Закрепление отсутствует
1208	343152.47	4332516.94	Картометрический метод	1.00	Закрепление отсутствует
1209	343151.07	4332529.16	Картометрический метод	1.00	Закрепление отсутствует
1210	343140.03	4332523.45	Картометрический метод	1.00	Закрепление отсутствует
1211	343103.22	4332522.27	Картометрический метод	1.00	Закрепление отсутствует
1212	343087.03	4332530.06	Картометрический метод	1.00	Закрепление отсутствует
1213	343133.68	4332575.60	Картометрический метод	1.00	Закрепление отсутствует
1203	343151.46	4332606.93	Картометрический метод	1.00	Закрепление отсутствует
1214	343169.09	4332782.25	Картометрический метод	1.00	Закрепление отсутствует
1215	343141.68	4332768.50	Картометрический метод	1.00	Закрепление отсутствует
1216	343115.76	4332755.49	Картометрический метод	1.00	Закрепление отсутствует
1217	343088.94	4332742.04	Картометрический метод	1.00	Закрепление отсутствует
1218	343111.37	4332697.35	Картометрический метод	1.00	Закрепление отсутствует

2. Сведения о характерных точках границ объекта					
Обозначение характерных точек границ	Координаты, м		Метод определения координат характерной точки	Средняя квадратическая погрешность положения характерной точки (M _t), м	Описание обозначения точки на местности (при наличии)
	X	Y			
1	2	3	4	5	6
1219	343124.76	4332670.55	Картометрический метод	1.00	Закрепление отсутствует
1220	343154.21	4332611.76	Картометрический метод	1.00	Закрепление отсутствует
1221	343164.72	4332630.23	Картометрический метод	1.00	Закрепление отсутствует
1222	343156.16	4332679.75	Картометрический метод	1.00	Закрепление отсутствует
1223	343172.30	4332724.89	Картометрический метод	1.00	Закрепление отсутствует
1214	343169.09	4332782.25	Картометрический метод	1.00	Закрепление отсутствует
1224	343123.83	4332832.06	Картометрический метод	1.00	Закрепление отсутствует
1225	343046.14	4332827.47	Картометрический метод	1.00	Закрепление отсутствует
1226	343068.89	4332782.05	Картометрический метод	1.00	Закрепление отсутствует
1227	343082.35	4332755.23	Картометрический метод	1.00	Закрепление отсутствует
1228	343127.16	4332777.42	Картометрический метод	1.00	Закрепление отсутствует
1229	343168.22	4332797.75	Картометрический метод	1.00	Закрепление отсутствует
1230	343167.89	4332803.63	Картометрический метод	1.00	Закрепление отсутствует
1224	343123.83	4332832.06	Картометрический метод	1.00	Закрепление отсутствует
1231	343050.83	4332777.94	Картометрический метод	1.00	Закрепление отсутствует
1232	343037.38	4332804.76	Картометрический метод	1.00	Закрепление отсутствует
1233	343026.58	4332826.31	Картометрический метод	1.00	Закрепление отсутствует
1234	343010.13	4332825.32	Картометрический метод	1.00	Закрепление отсутствует
1235	342936.30	4332783.26	Картометрический метод	1.00	Закрепление отсутствует
1236	342947.99	4332759.94	Картометрический метод	1.00	Закрепление отсутствует
1237	342961.43	4332733.13	Картометрический метод	1.00	Закрепление отсутствует
1238	342974.88	4332706.31	Картометрический метод	1.00	Закрепление отсутствует
1239	342988.32	4332679.49	Картометрический метод	1.00	Закрепление отсутствует
1240	343001.77	4332652.67	Картометрический метод	1.00	Закрепление отсутствует
1241	343015.21	4332625.85	Картометрический метод	1.00	Закрепление отсутствует

2. Сведения о характерных точках границ объекта					
Обозначение характерных точек границ	Координаты, м		Метод определения координат характерной точки	Средняя квадратическая погрешность положения характерной точки (M _t), м	Описание обозначения точки на местности (при наличии)
	X	Y			
1	2	3	4	5	6
1242	343028.66	4332599.03	Картометрический метод	1.00	Закрепление отсутствует
1243	343042.10	4332572.21	Картометрический метод	1.00	Закрепление отсутствует
1244	343086.80	4332594.62	Картометрический метод	1.00	Закрепление отсутствует
1245	343131.50	4332617.03	Картометрический метод	1.00	Закрепление отсутствует
1246	343118.05	4332643.85	Картометрический метод	1.00	Закрепление отсутствует
1247	343104.61	4332670.67	Картометрический метод	1.00	Закрепление отсутствует
1248	343091.16	4332697.49	Картометрический метод	1.00	Закрепление отсутствует
1249	343077.72	4332724.30	Картометрический метод	1.00	Закрепление отсутствует
1250	343064.27	4332751.12	Картометрический метод	1.00	Закрепление отсутствует
1231	343050.83	4332777.94	Картометрический метод	1.00	Закрепление отсутствует
1251	343002.61	4332610.78	Картометрический метод	1.00	Закрепление отсутствует
1252	342989.16	4332637.59	Картометрический метод	1.00	Закрепление отсутствует
1253	342975.72	4332664.41	Картометрический метод	1.00	Закрепление отсутствует
1254	342962.27	4332691.24	Картометрический метод	1.00	Закрепление отсутствует
1255	342945.49	4332682.83	Картометрический метод	1.00	Закрепление отсутствует
1256	342945.64	4332681.44	Картометрический метод	1.00	Закрепление отсутствует
1257	342934.10	4332662.56	Картометрический метод	1.00	Закрепление отсутствует
1258	342925.08	4332658.82	Картометрический метод	1.00	Закрепление отсутствует
1259	343006.47	4332496.52	Картометрический метод	1.00	Закрепление отсутствует
1260	343056.38	4332503.51	Картометрический метод	1.00	Закрепление отсутствует
1261	343042.94	4332530.33	Картометрический метод	1.00	Закрепление отсутствует
1262	343029.50	4332557.15	Картометрический метод	1.00	Закрепление отсутствует
1263	343016.07	4332583.98	Картометрический метод	1.00	Закрепление отсутствует
1251	343002.61	4332610.78	Картометрический метод	1.00	Закрепление отсутствует
1264	342016.08	4333094.88	Картометрический метод	1.00	Закрепление отсутствует

2. Сведения о характерных точках границ объекта					
Обозначение характерных точек границ	Координаты, м		Метод определения координат характерной точки	Средняя квадратическая погрешность положения характерной точки (M _t), м	Описание обозначения точки на местности (при наличии)
	X	Y			
1	2	3	4	5	6
1265	341959.14	4333080.99	Картометрический метод	1.00	Закрепление отсутствует
1266	341943.40	4333074.50	Картометрический метод	1.00	Закрепление отсутствует
1267	341924.22	4333055.85	Картометрический метод	1.00	Закрепление отсутствует
1268	341901.53	4333039.59	Картометрический метод	1.00	Закрепление отсутствует
1269	341800.29	4333014.39	Картометрический метод	1.00	Закрепление отсутствует
1270	341813.28	4332869.31	Картометрический метод	1.00	Закрепление отсутствует
1271	341814.35	4332857.32	Картометрический метод	1.00	Закрепление отсутствует
1272	341818.12	4332700.25	Картометрический метод	1.00	Закрепление отсутствует
1273	341905.43	4332708.19	Картометрический метод	1.00	Закрепление отсутствует
1274	341911.12	4332724.49	Картометрический метод	1.00	Закрепление отсутствует
1275	342131.72	4332732.29	Картометрический метод	1.00	Закрепление отсутствует
1276	342173.81	4332730.73	Картометрический метод	1.00	Закрепление отсутствует
1277	342236.30	4332723.87	Картометрический метод	1.00	Закрепление отсутствует
1278	342309.70	4332731.24	Картометрический метод	1.00	Закрепление отсутствует
1279	342354.66	4332777.47	Картометрический метод	1.00	Закрепление отсутствует
1280	342521.49	4332743.64	Картометрический метод	1.00	Закрепление отсутствует
1281	342584.29	4332753.47	Картометрический метод	1.00	Закрепление отсутствует
1282	342618.98	4332765.86	Картометрический метод	1.00	Закрепление отсутствует
1283	342669.32	4332797.24	Картометрический метод	1.00	Закрепление отсутствует
1284	342755.54	4332848.52	Картометрический метод	1.00	Закрепление отсутствует
1285	342803.31	4332786.50	Картометрический метод	1.00	Закрепление отсутствует
1286	342847.08	4332850.48	Картометрический метод	1.00	Закрепление отсутствует
1287	342871.13	4332894.42	Картометрический метод	1.00	Закрепление отсутствует
1288	342841.07	4332957.55	Картометрический метод	1.00	Закрепление отсутствует
1289	342801.19	4333015.21	Картометрический метод	1.00	Закрепление отсутствует

2. Сведения о характерных точках границ объекта					
Обозначение характерных точек границ	Координаты, м		Метод определения координат характерной точки	Средняя квадратическая погрешность положения характерной точки (M _t), м	Описание обозначения точки на местности (при наличии)
	X	Y			
1	2	3	4	5	6
1290	342704.93	4332984.48	Картометрический метод	1.00	Закрепление отсутствует
1291	342644.73	4333015.72	Картометрический метод	1.00	Закрепление отсутствует
1292	342533.92	4333030.77	Картометрический метод	1.00	Закрепление отсутствует
1293	342484.21	4333047.80	Картометрический метод	1.00	Закрепление отсутствует
1294	342485.04	4333065.48	Картометрический метод	1.00	Закрепление отсутствует
1295	342452.07	4333088.45	Картометрический метод	1.00	Закрепление отсутствует
1296	342396.61	4333107.29	Картометрический метод	1.00	Закрепление отсутствует
1297	342377.10	4333087.63	Картометрический метод	1.00	Закрепление отсутствует
1298	342350.20	4333073.85	Картометрический метод	1.00	Закрепление отсутствует
1299	342332.34	4333080.32	Картометрический метод	1.00	Закрепление отсутствует
1300	342301.98	4333094.42	Картометрический метод	1.00	Закрепление отсутствует
1301	342282.99	4333112.21	Картометрический метод	1.00	Закрепление отсутствует
1302	342250.59	4333131.91	Картометрический метод	1.00	Закрепление отсутствует
1303	342235.76	4333134.96	Картометрический метод	1.00	Закрепление отсутствует
1304	342213.41	4333172.53	Картометрический метод	1.00	Закрепление отсутствует
1305	342193.83	4333175.18	Картометрический метод	1.00	Закрепление отсутствует
1306	342140.46	4333160.84	Картометрический метод	1.00	Закрепление отсутствует
1307	342088.58	4333146.08	Картометрический метод	1.00	Закрепление отсутствует
1308	342065.26	4333137.48	Картометрический метод	1.00	Закрепление отсутствует
1309	342068.42	4333126.62	Картометрический метод	1.00	Закрепление отсутствует
1310	342045.92	4333114.69	Картометрический метод	1.00	Закрепление отсутствует
1311	342019.57	4333104.75	Картометрический метод	1.00	Закрепление отсутствует
1264	342016.08	4333094.88	Картометрический метод	1.00	Закрепление отсутствует
1313	342519.86	4333225.03	Картометрический метод	1.00	Закрепление отсутствует
1314	342542.13	4333253.57	Картометрический метод	1.00	Закрепление отсутствует

2. Сведения о характерных точках границ объекта					
Обозначение характерных точек границ	Координаты, м		Метод определения координат характерной точки	Средняя квадратическая погрешность положения характерной точки (Mt), м	Описание обозначения точки на местности (при наличии)
	X	Y			
1	2	3	4	5	6
1315	342522.05	4333327.63	Картометрический метод	1.00	Закрепление отсутствует
1316	342551.68	4333338.95	Картометрический метод	1.00	Закрепление отсутствует
1317	342538.21	4333386.04	Картометрический метод	1.00	Закрепление отсутствует
1318	342491.77	4333389.46	Картометрический метод	1.00	Закрепление отсутствует
1319	342494.86	4333379.36	Картометрический метод	1.00	Закрепление отсутствует
1320	342415.65	4333337.79	Картометрический метод	1.00	Закрепление отсутствует
1321	342491.13	4333255.57	Картометрический метод	1.00	Закрепление отсутствует
1313	342519.86	4333225.03	Картометрический метод	1.00	Закрепление отсутствует
1322	344312.91	4333000.57	Картометрический метод	1.00	Закрепление отсутствует
1323	344300.33	4333008.49	Картометрический метод	1.00	Закрепление отсутствует
1324	344210.68	4333005.33	Картометрический метод	1.00	Закрепление отсутствует
1325	344213.32	4332986.42	Картометрический метод	1.00	Закрепление отсутствует
1322	344312.91	4333000.57	Картометрический метод	1.00	Закрепление отсутствует
3. Сведения о характерных точках части (частей) границы объекта					
Обозначение характерных точек части границы	Координаты, м		Метод определения координат характерной точки	Средняя квадратическая погрешность положения характерной точки (Mt), м	Описание обозначения точки на местности (при наличии)
	X	Y			
1	2	3	4	5	6
-	-	-	-	-	-

Раздел 3

Сведения о местоположении измененных (уточненных) границ объекта

1. Система координат -

2. Сведения о характерных точках границ объекта

Обозначение характерных точек границ	Существующие координаты, м		Измененные (уточненные) координаты, м		Метод определения координат характерной точки	Средняя квадратическая погрешность положения характерной точки (M _t), м	Описание обозначения точки на местности (при наличии)
	X	Y	X	Y			
1	2	3	4	5	6	7	8
-	-	-	-	-	-	-	

3. Сведения о характерных точках части (частей) границы объекта

Обозначение характерных точек части границы	Существующие координаты, м		Измененные (уточненные) координаты, м		Метод определения координат характерной точки	Средняя квадратическая погрешность положения характерной точки (M _t), м	Описание обозначения точки на местности (при наличии)
	X	Y	X	Y			
1	2	3	4	5	6	7	8
-	-	-	-	-	-	-	

ТЕКСТОВОЕ ОПИСАНИЕ
местоположения границ населенных пунктов, территориальных зон

Прохождение границы		Описание прохождения границы
от точки	до точки	
1	2	3
1	2	-
2	3	-
3	4	-
4	5	-
5	6	-
6	7	-
7	8	-
8	9	-
9	10	-
10	11	-
11	12	-
12	13	-
13	14	-
14	15	-
15	16	-
16	17	-
17	18	-
18	19	-
19	20	-
20	21	-
21	22	-
22	23	-
23	24	-
24	25	-
25	26	-
26	27	-
27	28	-
28	29	-
29	30	-
30	31	-
31	32	-
32	33	-
33	34	-
34	35	-
35	36	-
36	37	-
37	38	-

ТЕКСТОВОЕ ОПИСАНИЕ
местоположения границ населенных пунктов, территориальных зон

Прохождение границы		Описание прохождения границы
от точки	до точки	
1	2	3
38	39	-
39	1	-
40	41	-
41	42	-
42	43	-
43	44	-
44	45	-
45	46	-
46	47	-
47	48	-
48	49	-
49	50	-
50	51	-
51	52	-
52	53	-
53	54	-
54	55	-
55	56	-
56	57	-
57	58	-
58	59	-
59	60	-
60	61	-
61	62	-
62	63	-
63	64	-
64	65	-
65	66	-
66	67	-
67	68	-
68	69	-
69	70	-
70	71	-
71	72	-
72	73	-
73	74	-
74	75	-

ТЕКСТОВОЕ ОПИСАНИЕ
местоположения границ населенных пунктов, территориальных зон

Прохождение границы		Описание прохождения границы
от точки	до точки	
1	2	3
75	76	-
76	77	-
77	78	-
78	79	-
79	80	-
80	81	-
81	82	-
82	83	-
83	84	-
84	85	-
85	86	-
86	87	-
87	88	-
88	89	-
89	90	-
90	91	-
91	92	-
92	93	-
93	94	-
94	95	-
95	96	-
96	97	-
97	98	-
98	99	-
99	100	-
100	101	-
101	102	-
102	103	-
103	104	-
104	105	-
105	106	-
106	107	-
107	108	-
108	109	-
109	110	-
110	111	-
111	112	-

ТЕКСТОВОЕ ОПИСАНИЕ
местоположения границ населенных пунктов, территориальных зон

Прохождение границы		Описание прохождения границы
от точки	до точки	
1	2	
112	113	-
113	114	-
114	115	-
115	116	-
116	117	-
117	118	-
118	119	-
119	120	-
120	121	-
121	122	-
122	123	-
123	124	-
124	125	-
125	126	-
126	127	-
127	128	-
128	129	-
129	130	-
130	131	-
131	132	-
132	133	-
133	134	-
134	135	-
135	136	-
136	137	-
137	138	-
138	139	-
139	140	-
140	141	-
141	142	-
142	143	-
143	144	-
144	145	-
145	146	-
146	147	-
147	148	-
148	149	-

ТЕКСТОВОЕ ОПИСАНИЕ
местоположения границ населенных пунктов, территориальных зон

Прохождение границы		Описание прохождения границы
от точки	до точки	
1	2	3
149	150	-
150	151	-
151	152	-
152	153	-
153	154	-
154	155	-
155	156	-
156	157	-
157	158	-
158	159	-
159	160	-
160	161	-
161	162	-
162	163	-
163	164	-
164	165	-
165	166	-
166	167	-
167	40	-
168	169	-
169	170	-
170	171	-
171	172	-
172	173	-
173	174	-
174	175	-
175	176	-
176	177	-
177	178	-
178	179	-
179	180	-
180	181	-
181	182	-
182	183	-
183	184	-
184	185	-
185	186	-

ТЕКСТОВОЕ ОПИСАНИЕ
местоположения границ населенных пунктов, территориальных зон

Прохождение границы		Описание прохождения границы
от точки	до точки	
1	2	
186	187	-
187	188	-
188	189	-
189	190	-
190	191	-
191	192	-
192	193	-
193	194	-
194	195	-
195	196	-
196	197	-
197	198	-
198	199	-
199	200	-
200	201	-
201	202	-
202	203	-
203	204	-
204	205	-
205	206	-
206	168	-
207	208	-
208	209	-
209	210	-
210	211	-
211	212	-
212	213	-
213	214	-
214	215	-
215	216	-
216	217	-
217	218	-
218	219	-
219	220	-
220	221	-
221	222	-
222	223	-

ТЕКСТОВОЕ ОПИСАНИЕ
местоположения границ населенных пунктов, территориальных зон

Прохождение границы		Описание прохождения границы
от точки	до точки	
1	2	
223	224	-
224	225	-
225	226	-
226	227	-
227	228	-
228	229	-
229	230	-
230	231	-
231	232	-
232	233	-
233	234	-
234	235	-
235	236	-
236	237	-
237	1325	-
1325	238	-
238	239	-
239	240	-
240	241	-
241	242	-
242	243	-
243	244	-
244	245	-
245	246	-
246	247	-
247	248	-
248	249	-
249	250	-
250	207	-
251	252	-
252	253	-
253	254	-
254	255	-
255	256	-
256	257	-
257	258	-
258	259	-

ТЕКСТОВОЕ ОПИСАНИЕ
местоположения границ населенных пунктов, территориальных зон

Прохождение границы		Описание прохождения границы
от точки	до точки	
1	2	
259	260	-
260	261	-
261	262	-
262	263	-
263	264	-
264	265	-
265	266	-
266	267	-
267	268	-
268	269	-
269	270	-
270	271	-
271	272	-
272	273	-
273	274	-
274	275	-
275	276	-
276	277	-
277	278	-
278	279	-
279	280	-
280	281	-
281	282	-
282	283	-
283	284	-
284	285	-
285	286	-
286	287	-
287	288	-
288	289	-
289	290	-
290	291	-
291	292	-
292	293	-
293	294	-
294	295	-
295	296	-

ТЕКСТОВОЕ ОПИСАНИЕ
местоположения границ населенных пунктов, территориальных зон

Прохождение границы		Описание прохождения границы
от точки	до точки	
1	2	3
296	297	-
297	298	-
298	299	-
299	300	-
300	301	-
301	302	-
302	303	-
303	304	-
304	305	-
305	306	-
306	307	-
307	308	-
308	309	-
309	310	-
310	311	-
311	312	-
312	313	-
313	314	-
314	315	-
315	316	-
316	317	-
317	318	-
318	319	-
319	320	-
320	321	-
321	322	-
322	323	-
323	324	-
324	325	-
325	326	-
326	327	-
327	328	-
328	329	-
329	330	-
330	331	-
331	332	-
332	333	-

ТЕКСТОВОЕ ОПИСАНИЕ
местоположения границ населенных пунктов, территориальных зон

Прохождение границы		Описание прохождения границы
от точки	до точки	
1	2	
333	334	-
334	335	-
335	336	-
336	337	-
337	338	-
338	339	-
339	340	-
340	341	-
341	342	-
342	343	-
343	344	-
344	345	-
345	346	-
346	347	-
347	348	-
348	349	-
349	350	-
350	351	-
351	352	-
352	353	-
353	354	-
354	355	-
355	356	-
356	357	-
357	358	-
358	359	-
359	360	-
360	361	-
361	362	-
362	363	-
363	364	-
364	365	-
365	366	-
366	251	-
367	368	-
368	369	-
369	370	-

ТЕКСТОВОЕ ОПИСАНИЕ
местоположения границ населенных пунктов, территориальных зон

Прохождение границы		Описание прохождения границы
от точки	до точки	
1	2	
370	371	-
371	367	-
372	373	-
373	374	-
374	1323	-
1323	372	-
375	376	-
376	377	-
377	378	-
378	379	-
379	380	-
380	381	-
381	375	-
382	383	-
383	384	-
384	385	-
385	386	-
386	387	-
387	388	-
388	382	-
389	390	-
390	391	-
391	392	-
392	393	-
393	394	-
394	395	-
395	396	-
396	397	-
397	398	-
398	399	-
399	400	-
400	401	-
401	402	-
402	403	-
403	404	-
404	405	-
405	406	-

ТЕКСТОВОЕ ОПИСАНИЕ
местоположения границ населенных пунктов, территориальных зон

Прохождение границы		Описание прохождения границы
от точки	до точки	
1	2	
406	407	-
407	408	-
408	409	-
409	410	-
410	411	-
411	412	-
412	413	-
413	414	-
414	415	-
415	416	-
416	417	-
417	418	-
418	419	-
419	420	-
420	389	-
421	422	-
422	423	-
423	426	-
426	1316	-
1316	427	-
427	428	-
428	429	-
429	430	-
430	431	-
431	432	-
432	433	-
433	434	-
434	435	-
435	436	-
436	437	-
437	438	-
438	439	-
439	440	-
440	441	-
441	442	-
442	443	-
443	444	-

ТЕКСТОВОЕ ОПИСАНИЕ
местоположения границ населенных пунктов, территориальных зон

Прохождение границы		Описание прохождения границы
от точки	до точки	
1	2	
444	445	-
445	446	-
446	447	-
447	448	-
448	449	-
449	450	-
450	451	-
451	452	-
452	453	-
453	454	-
454	455	-
455	456	-
456	457	-
457	458	-
458	459	-
459	460	-
460	461	-
461	462	-
462	463	-
463	464	-
464	465	-
465	466	-
466	467	-
467	468	-
468	469	-
469	470	-
470	471	-
471	472	-
472	473	-
473	474	-
474	475	-
475	476	-
476	477	-
477	478	-
478	479	-
479	480	-
480	481	-

ТЕКСТОВОЕ ОПИСАНИЕ
местоположения границ населенных пунктов, территориальных зон

Прохождение границы		Описание прохождения границы
от точки	до точки	
1	2	3
481	482	-
482	483	-
483	484	-
484	485	-
485	486	-
486	487	-
487	488	-
488	489	-
489	490	-
490	491	-
491	492	-
492	493	-
493	494	-
494	495	-
495	496	-
496	497	-
497	498	-
498	499	-
499	500	-
500	501	-
501	502	-
502	503	-
503	504	-
504	505	-
505	506	-
506	507	-
507	508	-
508	509	-
509	510	-
510	511	-
511	512	-
512	513	-
513	514	-
514	515	-
515	516	-
516	517	-
517	518	-

ТЕКСТОВОЕ ОПИСАНИЕ
местоположения границ населенных пунктов, территориальных зон

Прохождение границы		Описание прохождения границы
от точки	до точки	
1	2	
518	519	-
519	520	-
520	521	-
521	522	-
522	523	-
523	421	-
524	525	-
525	526	-
526	527	-
527	528	-
528	529	-
529	530	-
530	531	-
531	532	-
532	533	-
533	534	-
534	535	-
535	536	-
536	537	-
537	524	-
538	539	-
539	540	-
540	541	-
541	542	-
542	543	-
543	538	-
544	545	-
545	546	-
546	542	-
542	547	-
547	548	-
548	549	-
549	550	-
550	551	-
551	544	-
552	553	-
553	554	-

ТЕКСТОВОЕ ОПИСАНИЕ
местоположения границ населенных пунктов, территориальных зон

Прохождение границы		Описание прохождения границы
от точки	до точки	
1	2	
554	555	-
555	556	-
556	557	-
557	558	-
558	559	-
559	560	-
560	561	-
561	562	-
562	563	-
563	564	-
564	565	-
565	566	-
566	567	-
567	568	-
568	552	-
569	570	-
570	571	-
571	572	-
572	573	-
573	574	-
574	575	-
575	576	-
576	577	-
577	578	-
578	579	-
579	580	-
580	581	-
581	582	-
582	583	-
583	584	-
584	585	-
585	586	-
586	587	-
587	569	-
588	589	-
589	590	-
590	591	-

ТЕКСТОВОЕ ОПИСАНИЕ
местоположения границ населенных пунктов, территориальных зон

Прохождение границы		Описание прохождения границы
от точки	до точки	
1	2	3
591	592	-
592	593	-
593	594	-
594	595	-
595	596	-
596	597	-
597	598	-
598	599	-
599	600	-
600	601	-
601	602	-
602	603	-
603	604	-
604	605	-
605	588	-
606	607	-
607	608	-
608	609	-
609	610	-
610	611	-
611	612	-
612	613	-
613	614	-
614	615	-
615	616	-
616	617	-
617	618	-
618	619	-
619	620	-
620	621	-
621	622	-
622	606	-
623	624	-
624	625	-
625	626	-
626	627	-
627	628	-

ТЕКСТОВОЕ ОПИСАНИЕ
местоположения границ населенных пунктов, территориальных зон

Прохождение границы		Описание прохождения границы
от точки	до точки	
1	2	3
628	629	-
629	630	-
630	631	-
631	632	-
632	633	-
633	634	-
634	623	-
635	636	-
636	637	-
637	638	-
638	639	-
639	640	-
640	641	-
641	642	-
642	643	-
643	635	-
644	645	-
645	646	-
646	647	-
647	648	-
648	649	-
649	650	-
650	651	-
651	652	-
652	653	-
653	654	-
654	655	-
655	656	-
656	657	-
657	658	-
658	659	-
659	644	-
660	661	-
661	662	-
662	663	-
663	664	-
664	665	-

ТЕКСТОВОЕ ОПИСАНИЕ
местоположения границ населенных пунктов, территориальных зон

Прохождение границы		Описание прохождения границы
от точки	до точки	
1	2	3
665	666	-
666	667	-
667	668	-
668	669	-
669	670	-
670	671	-
671	672	-
672	673	-
673	674	-
674	675	-
675	676	-
676	677	-
677	678	-
678	679	-
679	680	-
680	681	-
681	682	-
682	683	-
683	684	-
684	660	-
685	686	-
686	687	-
687	688	-
688	689	-
689	690	-
690	691	-
691	692	-
692	693	-
693	694	-
694	695	-
695	696	-
696	697	-
697	698	-
698	699	-
699	700	-
700	685	-
701	702	-

ТЕКСТОВОЕ ОПИСАНИЕ
местоположения границ населенных пунктов, территориальных зон

Прохождение границы		Описание прохождения границы
от точки	до точки	
1	2	
702	703	-
703	704	-
704	705	-
705	706	-
706	707	-
707	708	-
708	709	-
709	710	-
710	711	-
711	712	-
712	713	-
713	701	-
714	715	-
715	716	-
716	717	-
717	718	-
718	719	-
719	720	-
720	721	-
721	722	-
722	723	-
723	724	-
724	725	-
725	726	-
726	727	-
727	728	-
728	729	-
729	730	-
730	731	-
731	732	-
732	733	-
733	734	-
734	735	-
735	736	-
736	737	-
737	714	-
738	739	-

ТЕКСТОВОЕ ОПИСАНИЕ
местоположения границ населенных пунктов, территориальных зон

Прохождение границы		Описание прохождения границы
от точки	до точки	
1	2	3
739	740	-
740	741	-
741	742	-
742	743	-
743	744	-
744	745	-
745	746	-
746	747	-
747	748	-
748	749	-
749	750	-
750	751	-
751	752	-
752	753	-
753	754	-
754	755	-
755	756	-
756	757	-
757	758	-
758	759	-
759	760	-
760	761	-
761	738	-
762	763	-
763	764	-
764	765	-
765	766	-
766	767	-
767	768	-
768	769	-
769	770	-
770	771	-
771	772	-
772	773	-
773	774	-
774	775	-
775	776	-

ТЕКСТОВОЕ ОПИСАНИЕ
местоположения границ населенных пунктов, территориальных зон

Прохождение границы		Описание прохождения границы
от точки	до точки	
1	2	3
776	777	-
777	762	-
778	779	-
779	780	-
780	781	-
781	782	-
782	783	-
783	784	-
784	785	-
785	786	-
786	787	-
787	788	-
788	789	-
789	790	-
790	791	-
791	792	-
792	793	-
793	778	-
794	795	-
795	796	-
796	797	-
797	798	-
798	799	-
799	800	-
800	801	-
801	802	-
802	803	-
803	804	-
804	805	-
805	806	-
806	807	-
807	808	-
808	809	-
809	810	-
810	811	-
811	812	-
812	794	-

ТЕКСТОВОЕ ОПИСАНИЕ
местоположения границ населенных пунктов, территориальных зон

Прохождение границы		Описание прохождения границы
от точки	до точки	
1	2	
813	814	-
814	815	-
815	816	-
816	817	-
817	818	-
818	819	-
819	820	-
820	821	-
821	822	-
822	823	-
823	824	-
824	825	-
825	826	-
826	827	-
827	828	-
828	829	-
829	830	-
830	831	-
831	832	-
832	833	-
833	834	-
834	835	-
835	836	-
836	837	-
837	813	-
838	839	-
839	840	-
840	841	-
841	842	-
842	843	-
843	844	-
844	845	-
845	846	-
846	847	-
847	848	-
848	849	-
849	850	-

ТЕКСТОВОЕ ОПИСАНИЕ
местоположения границ населенных пунктов, территориальных зон

Прохождение границы		Описание прохождения границы
от точки	до точки	
1	2	
850	851	-
851	852	-
852	838	-
853	854	-
854	855	-
855	856	-
856	857	-
857	858	-
858	859	-
859	860	-
860	861	-
861	862	-
862	863	-
863	864	-
864	865	-
865	866	-
866	867	-
867	868	-
868	853	-
869	870	-
870	871	-
871	872	-
872	873	-
873	874	-
874	875	-
875	876	-
876	877	-
877	878	-
878	879	-
879	880	-
880	881	-
881	882	-
882	883	-
883	884	-
884	869	-
885	886	-
886	887	-

ТЕКСТОВОЕ ОПИСАНИЕ
местоположения границ населенных пунктов, территориальных зон

Прохождение границы		Описание прохождения границы
от точки	до точки	
1	2	3
887	888	-
888	889	-
889	890	-
890	891	-
891	892	-
892	893	-
893	894	-
894	895	-
895	896	-
896	897	-
897	898	-
898	899	-
899	900	-
900	901	-
901	902	-
902	903	-
903	904	-
904	905	-
905	906	-
906	907	-
907	908	-
908	885	-
909	910	-
910	911	-
911	912	-
912	913	-
913	914	-
914	915	-
915	916	-
916	917	-
917	918	-
918	919	-
919	920	-
920	921	-
921	922	-
922	923	-
923	924	-

ТЕКСТОВОЕ ОПИСАНИЕ
местоположения границ населенных пунктов, территориальных зон

Прохождение границы		Описание прохождения границы
от точки	до точки	
1	2	
924	925	-
925	926	-
926	927	-
927	928	-
928	929	-
929	930	-
930	931	-
931	932	-
932	933	-
933	934	-
934	935	-
935	936	-
936	937	-
937	938	-
938	939	-
939	940	-
940	941	-
941	942	-
942	909	-
943	944	-
944	945	-
945	946	-
946	947	-
947	948	-
948	949	-
949	950	-
950	951	-
951	952	-
952	953	-
953	954	-
954	955	-
955	956	-
956	957	-
957	958	-
958	959	-
959	960	-
960	961	-

ТЕКСТОВОЕ ОПИСАНИЕ
местоположения границ населенных пунктов, территориальных зон

Прохождение границы		Описание прохождения границы
от точки	до точки	
1	2	
961	962	-
962	963	-
963	964	-
964	965	-
965	966	-
966	967	-
967	968	-
968	969	-
969	970	-
970	971	-
971	972	-
972	973	-
973	943	-
974	975	-
975	976	-
976	977	-
977	978	-
978	979	-
979	980	-
980	981	-
981	982	-
982	983	-
983	984	-
984	985	-
985	986	-
986	987	-
987	988	-
988	989	-
989	990	-
990	991	-
991	992	-
992	993	-
993	994	-
994	995	-
995	974	-
996	997	-
997	998	-

ТЕКСТОВОЕ ОПИСАНИЕ
местоположения границ населенных пунктов, территориальных зон

Прохождение границы		Описание прохождения границы
от точки	до точки	
1	2	3
998	999	-
999	1000	-
1000	1001	-
1001	1002	-
1002	1003	-
1003	1004	-
1004	1005	-
1005	1006	-
1006	1007	-
1007	1008	-
1008	1009	-
1009	1010	-
1010	1011	-
1011	1012	-
1012	1013	-
1013	1014	-
1014	1015	-
1015	1016	-
1016	1017	-
1017	1018	-
1018	1019	-
1019	996	-
1020	1021	-
1021	1022	-
1022	1023	-
1023	1024	-
1024	1025	-
1025	1026	-
1026	1027	-
1027	1028	-
1028	1029	-
1029	1030	-
1030	1020	-
1031	1032	-
1032	1033	-
1033	1034	-
1034	1035	-

ТЕКСТОВОЕ ОПИСАНИЕ
местоположения границ населенных пунктов, территориальных зон

Прохождение границы		Описание прохождения границы
от точки	до точки	
1	2	
1035	1036	-
1036	1037	-
1037	1038	-
1038	1039	-
1039	1040	-
1040	1041	-
1041	1042	-
1042	1043	-
1043	1044	-
1044	1045	-
1045	1046	-
1046	1047	-
1047	1048	-
1048	1049	-
1049	1031	-
1050	1051	-
1051	1052	-
1052	1053	-
1053	1054	-
1054	1055	-
1055	1056	-
1056	1057	-
1057	1058	-
1058	1059	-
1059	1060	-
1060	1061	-
1061	1062	-
1062	1063	-
1063	1050	-
1064	1065	-
1065	1066	-
1066	1067	-
1067	1068	-
1068	1069	-
1069	1070	-
1070	1071	-
1071	1072	-

ТЕКСТОВОЕ ОПИСАНИЕ
местоположения границ населенных пунктов, территориальных зон

Прохождение границы		Описание прохождения границы
от точки	до точки	
1	2	
1072	1073	-
1073	1074	-
1074	1075	-
1075	1076	-
1076	1077	-
1077	1078	-
1078	1079	-
1079	1080	-
1080	1081	-
1081	1082	-
1082	1083	-
1083	1084	-
1084	1085	-
1085	1086	-
1086	1087	-
1087	1064	-
1088	1089	-
1089	1090	-
1090	1091	-
1091	1092	-
1092	1093	-
1093	1094	-
1094	1095	-
1095	1096	-
1096	1097	-
1097	1098	-
1098	1099	-
1099	1100	-
1100	1101	-
1101	1102	-
1102	1103	-
1103	1088	-
1104	1105	-
1105	1106	-
1106	1107	-
1107	1108	-
1108	1109	-

ТЕКСТОВОЕ ОПИСАНИЕ
местоположения границ населенных пунктов, территориальных зон

Прохождение границы		Описание прохождения границы
от точки	до точки	
1	2	
1109	1110	-
1110	1111	-
1111	1112	-
1112	1113	-
1113	1114	-
1114	1115	-
1115	1116	-
1116	1117	-
1117	1118	-
1118	1119	-
1119	1104	-
1120	1121	-
1121	1122	-
1122	1123	-
1123	1124	-
1124	1125	-
1125	1126	-
1126	1127	-
1127	1128	-
1128	1129	-
1129	1130	-
1130	1131	-
1131	1120	-
1132	1133	-
1133	1134	-
1134	1135	-
1135	1136	-
1136	1137	-
1137	1138	-
1138	1139	-
1139	1140	-
1140	1141	-
1141	1142	-
1142	1143	-
1143	1144	-
1144	1145	-
1145	1146	-

ТЕКСТОВОЕ ОПИСАНИЕ
местоположения границ населенных пунктов, территориальных зон

Прохождение границы		Описание прохождения границы
от точки	до точки	
1	2	
1146	1147	-
1147	1132	-
1148	1149	-
1149	1150	-
1150	1151	-
1151	1148	-
1152	1153	-
1153	1154	-
1154	1155	-
1155	1156	-
1156	1157	-
1157	1158	-
1158	1159	-
1159	1160	-
1160	1161	-
1161	1162	-
1162	1163	-
1163	1164	-
1164	1165	-
1165	1166	-
1166	1167	-
1167	1152	-
1168	1169	-
1169	1170	-
1170	1171	-
1171	1172	-
1172	1173	-
1173	1174	-
1174	1175	-
1175	1176	-
1176	1177	-
1177	1178	-
1178	1179	-
1179	1180	-
1180	1181	-
1181	1182	-
1182	1183	-

ТЕКСТОВОЕ ОПИСАНИЕ
местоположения границ населенных пунктов, территориальных зон

Прохождение границы		Описание прохождения границы
от точки	до точки	
1	2	
1183	1168	-
1184	1185	-
1185	1186	-
1186	1187	-
1187	1188	-
1188	1189	-
1189	1190	-
1190	1191	-
1191	1192	-
1192	1193	-
1193	1184	-
1194	1195	-
1195	1196	-
1196	1197	-
1197	1198	-
1198	1199	-
1199	1200	-
1200	1201	-
1201	1202	-
1202	1194	-
1203	1204	-
1204	1205	-
1205	1206	-
1206	1207	-
1207	1208	-
1208	1209	-
1209	1210	-
1210	1211	-
1211	1212	-
1212	1213	-
1213	1203	-
1214	1215	-
1215	1216	-
1216	1217	-
1217	1218	-
1218	1219	-
1219	1220	-

ТЕКСТОВОЕ ОПИСАНИЕ
местоположения границ населенных пунктов, территориальных зон

Прохождение границы		Описание прохождения границы
от точки	до точки	
1	2	
1220	1221	-
1221	1222	-
1222	1223	-
1223	1214	-
1224	1225	-
1225	1226	-
1226	1227	-
1227	1228	-
1228	1229	-
1229	1230	-
1230	1224	-
1231	1232	-
1232	1233	-
1233	1234	-
1234	1235	-
1235	1236	-
1236	1237	-
1237	1238	-
1238	1239	-
1239	1240	-
1240	1241	-
1241	1242	-
1242	1243	-
1243	1244	-
1244	1245	-
1245	1246	-
1246	1247	-
1247	1248	-
1248	1249	-
1249	1250	-
1250	1231	-
1251	1252	-
1252	1253	-
1253	1254	-
1254	1255	-
1255	1256	-
1256	1257	-

ТЕКСТОВОЕ ОПИСАНИЕ
местоположения границ населенных пунктов, территориальных зон

Прохождение границы		Описание прохождения границы
от точки	до точки	
1	2	
1257	1258	-
1258	1259	-
1259	1260	-
1260	1261	-
1261	1262	-
1262	1263	-
1263	1251	-
1264	1265	-
1265	1266	-
1266	1267	-
1267	1268	-
1268	1269	-
1269	1270	-
1270	1271	-
1271	1272	-
1272	1273	-
1273	1274	-
1274	1275	-
1275	1276	-
1276	1277	-
1277	1278	-
1278	1279	-
1279	1280	-
1280	1281	-
1281	1282	-
1282	1283	-
1283	1284	-
1284	1285	-
1285	1286	-
1286	1287	-
1287	1288	-
1288	1289	-
1289	1290	-
1290	1291	-
1291	1292	-
1292	1293	-
1293	1294	-

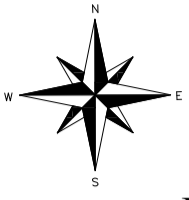
ТЕКСТОВОЕ ОПИСАНИЕ
местоположения границ населенных пунктов, территориальных зон

Прохождение границы		Описание прохождения границы
от точки	до точки	
1	2	
1294	1295	-
1295	1296	-
1296	1297	-
1297	1298	-
1298	1299	-
1299	1300	-
1300	1301	-
1301	1302	-
1302	1303	-
1303	1304	-
1304	1305	-
1305	1306	-
1306	1307	-
1307	1308	-
1308	1309	-
1309	1310	-
1310	1311	-
1311	1264	-
1313	1314	-
1314	1315	-
1315	1316	-
1316	1317	-
1317	1318	-
1318	1319	-
1319	1320	-
1320	1321	-
1321	1313	-
1322	1323	-
1323	1324	-
1324	1325	-
1325	1322	-

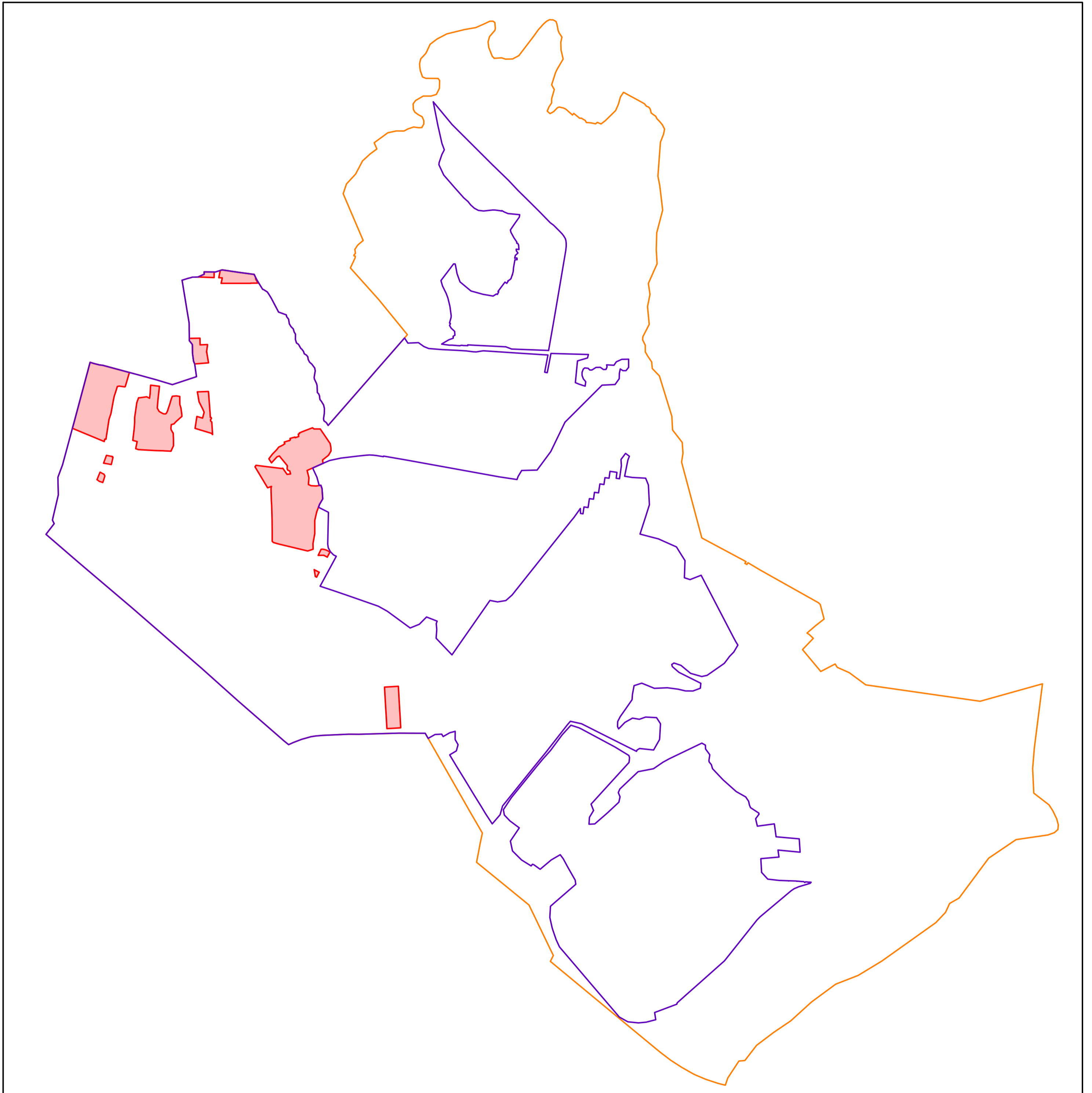
ОПИСАНИЕ МЕСТОПОЛОЖЕНИЯ ГРАНИЦ

Зона застройки малоэтажными жилыми домами (личное подсобное хозяйство)

План границ объекта землеустройства. Обзорная схема



МАСШТАБ 1:20000



Условные обозначения:



Границы Зональненского сельского поселения



Границы населенных пунктов (пос. Зональная Станция, д. Позднеево)



Границы территориальной зоны Ж-1-1

ГРАФИЧЕСКОЕ ОПИСАНИЕ

местоположения границ населенных пунктов, территориальных зон, особо охраняемых природных территорий, зон с особыми условиями использования территории

**Зона застройки малоэтажными жилыми домами (личное подсобное хозяйство)
(Ж-1-1)**

(наименование объекта, местоположение границ которого описано (далее - объект))

Раздел 1

Сведения об объекте

№ п/п	Характеристики объекта	Описание характеристик
1	2	3
1.	Местоположение объекта	Томская область, район Томский
2.	Площадь объекта +/- величина погрешности определения площади (P +/- Дельта P)	612525 +/- 2709 м ²
3.	Иные характеристики объекта	-

Раздел 2

Сведения о местоположении границ объекта

1. Система координат МСК-70, зона 4

2. Сведения о характерных точках границ объекта

Обозначение характерных точек границ	Координаты, м		Метод определения координат характерной точки	Средняя квадратическая погрешность положения характерной точки (Mt), м	Описание обозначения точки на местности (при наличии)
	X	Y			
1	2	3	4	5	6
1	346363.29	4329613.33	Картометрический метод	1	-
2	346340.68	4329613.12	Картометрический метод	1	-
3	346340.27	4329613.12	Картометрический метод	1	-
4	346344.49	4329497.72	Картометрический метод	1	-
5	346364.97	4329541.75	Картометрический метод	1	-
6	346381.64	4329541.45	Картометрический метод	1	-
7	346380.93	4329613.51	Картометрический метод	1	-
8	346378.04	4329613.48	Картометрический метод	1	-
1	346363.29	4329613.33	Картометрический метод	1	-
316	346336.98	4329914.29	Картометрический метод	1	-
9	346332.21	4329917.03	Картометрический метод	1	-
10	346332.35	4329911.82	Картометрический метод	1	-
11	346321.08	4329918.33	Картометрический метод	1	-
12	346300.47	4329930.24	Картометрический метод	1	-
13	346300.42	4329892.10	Картометрический метод	1	-
14	346300.42	4329888.12	Картометрический метод	1	-
15	346300.41	4329877.12	Картометрический метод	1	-
16	346300.40	4329876.90	Картометрический метод	1	-
17	346298.89	4329876.86	Картометрический метод	1	-
18	346299.01	4329765.55	Картометрический метод	1	-
19	346299.12	4329663.54	Картометрический метод	1	-
20	346314.82	4329667.24	Картометрический метод	1	-

2. Сведения о характерных точках границ объекта					
Обозначение характерных точек границ	Координаты, м		Метод определения координат характерной точки	Средняя квадратическая погрешность положения характерной точки (Mt), м	Описание обозначения точки на местности (при наличии)
	X	Y			
1	2	3	4	5	6
21	346322.67	4329669.07	Картометрический метод	1	-
22	346331.35	4329670.72	Картометрический метод	1	-
23	346338.43	4329672.11	Картометрический метод	1	-
24	346339.39	4329646.99	Картометрический метод	1	-
25	346357.80	4329650.68	Картометрический метод	1	-
26	346391.51	4329657.45	Картометрический метод	1	-
27	346395.73	4329671.23	Картометрический метод	1	-
28	346394.46	4329680.07	Картометрический метод	1	-
29	346391.13	4329703.18	Картометрический метод	1	-
30	346388.53	4329721.19	Картометрический метод	1	-
31	346385.47	4329741.37	Картометрический метод	1	-
32	346382.22	4329762.74	Картометрический метод	1	-
33	346378.81	4329785.21	Картометрический метод	1	-
34	346363.46	4329901.99	Картометрический метод	1	-
316	346336.98	4329914.29	Картометрический метод	1	-
35	345801.78	4329560.01	Картометрический метод	1	-
36	345779.53	4329563.79	Картометрический метод	1	-
37	345754.88	4329567.98	Картометрический метод	1	-
38	345725.67	4329572.96	Картометрический метод	1	-
39	345723.60	4329546.68	Картометрический метод	1	-
40	345721.52	4329520.38	Картометрический метод	1	-
41	345717.82	4329473.41	Картометрический метод	1	-
42	345738.59	4329464.97	Картометрический метод	1	-
43	345746.01	4329463.95	Картометрический метод	1	-
44	345771.09	4329460.50	Картометрический метод	1	-

2. Сведения о характерных точках границ объекта					
Обозначение характерных точек границ	Координаты, м		Метод определения координат характерной точки	Средняя квадратическая погрешность положения характерной точки (Mt), м	Описание обозначения точки на местности (при наличии)
	X	Y			
1	2	3	4	5	6
45	345790.13	4329457.88	Картометрический метод	1	-
46	345799.05	4329457.71	Картометрический метод	1	-
47	345825.20	4329457.24	Картометрический метод	1	-
48	345852.97	4329456.72	Картометрический метод	1	-
49	345857.31	4329456.64	Картометрический метод	1	-
50	345876.98	4329441.36	Картометрический метод	1	-
51	345885.88	4329434.45	Картометрический метод	1	-
52	345900.48	4329434.25	Картометрический метод	1	-
53	345902.26	4329434.23	Картометрический метод	1	-
54	345903.51	4329511.31	Картометрический метод	1	-
55	345903.51	4329511.32	Картометрический метод	1	-
56	345879.33	4329511.91	Картометрический метод	1	-
57	345860.27	4329512.26	Картометрический метод	1	-
58	345855.28	4329512.28	Картометрический метод	1	-
59	345857.24	4329557.68	Картометрический метод	1	-
60	345857.60	4329566.16	Картометрический метод	1	-
61	345842.89	4329564.14	Картометрический метод	1	-
62	345832.49	4329562.71	Картометрический метод	1	-
63	345806.73	4329559.16	Картометрический метод	1	-
35	345801.78	4329560.01	Картометрический метод	1	-
64	345455.52	4328886.95	Картометрический метод	1	-
65	345358.72	4328869.20	Картометрический метод	1	-
66	345318.81	4328855.48	Картометрический метод	1	-
67	345184.64	4328834.89	Картометрический метод	1	-
68	345174.97	4328833.43	Картометрический метод	1	-

2. Сведения о характерных точках границ объекта					
Обозначение характерных точек границ	Координаты, м		Метод определения координат характерной точки	Средняя квадратическая погрешность положения характерной точки (Mt), м	Описание обозначения точки на местности (при наличии)
	X	Y			
1	2	3	4	5	6
69	345176.69	4328826.40	Картометрический метод	1	-
70	345171.42	4328825.30	Картометрический метод	1	-
71	345172.16	4328823.33	Картометрический метод	1	-
72	345167.87	4328822.51	Картометрический метод	1	-
73	345158.63	4328820.74	Картометрический метод	1	-
74	345189.05	4328747.47	Картометрический метод	1	-
75	345218.32	4328676.98	Картометрический метод	1	-
76	345238.62	4328628.08	Картометрический метод	1	-
77	345253.74	4328591.67	Картометрический метод	1	-
78	345253.82	4328591.55	Картометрический метод	1	-
79	345291.70	4328601.82	Картометрический метод	1	-
80	345310.28	4328607.28	Картометрический метод	1	-
81	345605.29	4328685.95	Картометрический метод	1	-
82	345641.74	4328695.66	Картометрический метод	1	-
83	345650.39	4328697.96	Картометрический метод	1	-
84	345685.70	4328707.37	Картометрический метод	1	-
85	345694.36	4328709.67	Картометрический метод	1	-
86	345729.66	4328719.08	Картометрический метод	1	-
87	345721.94	4328743.24	Картометрический метод	1	-
88	345719.92	4328751.10	Картометрический метод	1	-
89	345711.36	4328784.32	Картометрический метод	1	-
90	345710.90	4328786.08	Картометрический метод	1	-
91	345707.47	4328812.86	Картометрический метод	1	-
92	345707.43	4328813.05	Картометрический метод	1	-
93	345706.46	4328816.61	Картометрический метод	1	-

2. Сведения о характерных точках границ объекта					
Обозначение характерных точек границ	Координаты, м		Метод определения координат характерной точки	Средняя квадратическая погрешность положения характерной точки (Mt), м	Описание обозначения точки на местности (при наличии)
	X	Y			
1	2	3	4	5	6
94	345698.18	4328847.20	Картометрический метод	1	-
95	345696.19	4328854.55	Картометрический метод	1	-
96	345683.56	4328901.17	Картометрический метод	1	-
97	345674.41	4328934.96	Картометрический метод	1	-
98	345665.29	4328968.64	Картометрический метод	1	-
99	345656.14	4329002.42	Картометрический метод	1	-
100	345623.03	4328992.72	Картометрический метод	1	-
101	345614.11	4328990.12	Картометрический метод	1	-
102	345554.32	4328972.58	Картометрический метод	1	-
103	345552.62	4328968.57	Картометрический метод	1	-
104	345558.26	4328927.95	Картометрический метод	1	-
105	345555.34	4328915.29	Картометрический метод	1	-
106	345540.91	4328911.16	Картометрический метод	1	-
107	345525.98	4328906.35	Картометрический метод	1	-
108	345484.57	4328892.99	Картометрический метод	1	-
109	345461.40	4328888.17	Картометрический метод	1	-
64	345455.52	4328886.95	Картометрический метод	1	-
110	345219.41	4329318.18	Картометрический метод	1	-
111	345182.65	4329320.21	Картометрический метод	1	-
112	345171.24	4329320.25	Картометрический метод	1	-
113	345128.15	4329320.42	Картометрический метод	1	-
114	345126.51	4329319.60	Картометрический метод	1	-
115	345102.83	4329308.75	Картометрический метод	1	-
116	345088.48	4329302.17	Картометрический метод	1	-
117	345089.72	4329280.17	Картометрический метод	1	-

2. Сведения о характерных точках границ объекта					
Обозначение характерных точек границ	Координаты, м		Метод определения координат характерной точки	Средняя квадратическая погрешность положения характерной точки (Mt), м	Описание обозначения точки на местности (при наличии)
	X	Y			
1	2	3	4	5	6
118	345090.95	4329258.35	Картометрический метод	1	-
119	345091.54	4329248.10	Картометрический метод	1	-
120	345092.05	4329238.97	Картометрический метод	1	-
121	345092.47	4329220.98	Картометрический метод	1	-
122	345092.90	4329202.70	Картометрический метод	1	-
123	345093.19	4329191.06	Картометрический метод	1	-
124	345100.26	4329068.01	Картометрический метод	1	-
125	345106.83	4329047.59	Картометрический метод	1	-
126	345158.41	4329058.45	Картометрический метод	1	-
127	345166.67	4329026.96	Картометрический метод	1	-
128	345175.26	4329027.75	Картометрический метод	1	-
129	345210.65	4329032.34	Картометрический метод	1	-
130	345246.37	4329036.17	Картометрический метод	1	-
131	345270.82	4329038.62	Картометрический метод	1	-
132	345297.61	4329040.22	Картометрический метод	1	-
133	345330.73	4329040.22	Картометрический метод	1	-
134	345343.09	4329042.08	Картометрический метод	1	-
135	345365.39	4329045.43	Картометрический метод	1	-
136	345439.37	4329055.99	Картометрический метод	1	-
137	345473.73	4329068.36	Картометрический метод	1	-
138	345474.42	4329077.94	Картометрический метод	1	-
139	345477.42	4329100.36	Картометрический метод	1	-
140	345480.58	4329123.92	Картометрический метод	1	-
141	345481.03	4329127.34	Картометрический метод	1	-
142	345470.30	4329147.78	Картометрический метод	1	-

2. Сведения о характерных точках границ объекта					
Обозначение характерных точек границ	Координаты, м		Метод определения координат характерной точки	Средняя квадратическая погрешность положения характерной точки (Mt), м	Описание обозначения точки на местности (при наличии)
	X	Y			
1	2	3	4	5	6
143	345504.13	4329151.87	Картометрический метод	1	-
144	345536.83	4329153.80	Картометрический метод	1	-
145	345564.69	4329155.47	Картометрический метод	1	-
146	345561.48	4329183.44	Картометрический метод	1	-
147	345560.00	4329195.23	Картометрический метод	1	-
148	345556.97	4329219.45	Картометрический метод	1	-
149	345529.81	4329216.30	Картометрический метод	1	-
150	345496.97	4329212.48	Картометрический метод	1	-
151	345457.91	4329208.10	Картометрический метод	1	-
152	345426.53	4329205.70	Картометрический метод	1	-
153	345410.29	4329204.49	Картометрический метод	1	-
154	345398.89	4329203.63	Картометрический метод	1	-
155	345379.40	4329214.51	Картометрический метод	1	-
156	345377.44	4329215.59	Картометрический метод	1	-
157	345373.22	4329220.95	Картометрический метод	1	-
158	345364.23	4329236.33	Картометрический метод	1	-
159	345358.10	4329249.01	Картометрический метод	1	-
160	345357.38	4329261.07	Картометрический метод	1	-
161	345360.47	4329267.61	Картометрический метод	1	-
162	345363.98	4329269.50	Картометрический метод	1	-
163	345376.48	4329276.24	Картометрический метод	1	-
164	345387.26	4329279.78	Картометрический метод	1	-
165	345395.35	4329282.44	Картометрический метод	1	-
166	345406.15	4329285.99	Картометрический метод	1	-
167	345426.64	4329292.73	Картометрический метод	1	-

2. Сведения о характерных точках границ объекта					
Обозначение характерных точек границ	Координаты, м		Метод определения координат характерной точки	Средняя квадратическая погрешность положения характерной точки (Mt), м	Описание обозначения точки на местности (при наличии)
	X	Y			
1	2	3	4	5	6
168	345459.64	4329302.83	Картометрический метод	1	-
169	345469.47	4329305.84	Картометрический метод	1	-
170	345484.68	4329312.17	Картометрический метод	1	-
171	345487.37	4329339.58	Картометрический метод	1	-
172	345487.55	4329341.43	Картометрический метод	1	-
173	345483.50	4329365.60	Картометрический метод	1	-
174	345455.09	4329365.77	Картометрический метод	1	-
175	345425.68	4329365.95	Картометрический метод	1	-
176	345401.33	4329373.86	Картометрический метод	1	-
177	345389.55	4329375.43	Картометрический метод	1	-
178	345362.09	4329379.08	Картометрический метод	1	-
179	345352.36	4329380.38	Картометрический метод	1	-
180	345339.36	4329381.08	Картометрический метод	1	-
181	345338.71	4329380.31	Картометрический метод	1	-
182	345326.48	4329365.57	Картометрический метод	1	-
183	345321.26	4329359.76	Картометрический метод	1	-
184	345305.02	4329341.71	Картометрический метод	1	-
185	345300.57	4329337.55	Картометрический метод	1	-
186	345285.38	4329323.32	Картометрический метод	1	-
187	345281.36	4329306.44	Картометрический метод	1	-
188	345280.95	4329304.75	Картометрический метод	1	-
189	345253.75	4329301.67	Картометрический метод	1	-
190	345248.51	4329302.44	Картометрический метод	1	-
191	345244.35	4329303.04	Картометрический метод	1	-
192	345221.76	4329315.97	Картометрический метод	1	-

2. Сведения о характерных точках границ объекта					
Обозначение характерных точек границ	Координаты, м		Метод определения координат характерной точки	Средняя квадратическая погрешность положения характерной точки (Mt), м	Описание обозначения точки на местности (при наличии)
	X	Y			
1	2	3	4	5	6
110	345219.41	4329318.18	Картометрический метод	1	-
193	345298.71	4329596.30	Картометрический метод	1	-
194	345208.52	4329602.31	Картометрический метод	1	-
195	345217.59	4329593.79	Картометрический метод	1	-
196	345219.19	4329588.50	Картометрический метод	1	-
197	345220.73	4329583.42	Картометрический метод	1	-
198	345228.27	4329558.54	Картометрический метод	1	-
199	345238.91	4329523.44	Картометрический метод	1	-
200	345241.52	4329514.83	Картометрический метод	1	-
201	345253.29	4329475.98	Картометрический метод	1	-
202	345274.33	4329479.16	Картометрический метод	1	-
203	345296.45	4329482.51	Картометрический метод	1	-
204	345319.26	4329485.96	Картометрический метод	1	-
205	345339.40	4329489.01	Картометрический метод	1	-
206	345327.28	4329530.13	Картометрический метод	1	-
207	345352.02	4329536.71	Картометрический метод	1	-
208	345369.76	4329541.43	Картометрический метод	1	-
209	345389.75	4329532.42	Картометрический метод	1	-
210	345396.34	4329529.45	Картометрический метод	1	-
211	345410.71	4329522.11	Картометрический метод	1	-
212	345431.12	4329511.67	Картометрический метод	1	-
213	345443.85	4329505.17	Картометрический метод	1	-
214	345472.88	4329500.04	Картометрический метод	1	-
215	345481.83	4329498.46	Картометрический метод	1	-
216	345516.78	4329492.29	Картометрический метод	1	-

2. Сведения о характерных точках границ объекта					
Обозначение характерных точек границ	Координаты, м		Метод определения координат характерной точки	Средняя квадратическая погрешность положения характерной точки (Mt), м	Описание обозначения точки на местности (при наличии)
	X	Y			
1	2	3	4	5	6
217	345517.57	4329518.12	Картометрический метод	1	-
218	345518.23	4329540.08	Картометрический метод	1	-
219	345519.22	4329572.50	Картометрический метод	1	-
220	345501.60	4329573.83	Картометрический метод	1	-
221	345484.16	4329575.15	Картометрический метод	1	-
222	345475.19	4329575.83	Картометрический метод	1	-
223	345454.08	4329577.42	Картометрический метод	1	-
224	345433.17	4329579.00	Картометрический метод	1	-
225	345412.53	4329580.58	Картометрический метод	1	-
226	345391.26	4329582.17	Картометрический метод	1	-
227	345366.28	4329584.06	Картометрический метод	1	-
228	345342.19	4329585.64	Картометрический метод	1	-
229	345331.89	4329586.31	Картометрический метод	1	-
230	345332.10	4329592.17	Картометрический метод	1	-
231	345324.04	4329594.07	Картометрический метод	1	-
232	345315.79	4329587.36	Картометрический метод	1	-
233	345306.77	4329587.95	Картометрический метод	1	-
234	345306.69	4329587.96	Картометрический метод	1	-
193	345298.71	4329596.30	Картометрический метод	1	-
235	344650.70	4330352.97	Картометрический метод	1	-
236	344589.42	4330339.00	Картометрический метод	1	-
237	344493.53	4330339.00	Картометрический метод	1	-
238	344423.03	4330326.15	Картометрический метод	1	-
239	344382.02	4330327.30	Картометрический метод	1	-
240	344369.55	4330288.09	Картометрический метод	1	-

2. Сведения о характерных точках границ объекта					
Обозначение характерных точек границ	Координаты, м		Метод определения координат характерной точки	Средняя квадратическая погрешность положения характерной точки (Mt), м	Описание обозначения точки на местности (при наличии)
	X	Y			
1	2	3	4	5	6
241	344420.57	4330074.84	Картометрический метод	1	-
242	344430.82	4330040.47	Картометрический метод	1	-
243	344439.27	4330032.02	Картометрический метод	1	-
244	344507.68	4330032.02	Картометрический метод	1	-
245	344594.92	4330031.27	Картометрический метод	1	-
246	344698.77	4330028.09	Картометрический метод	1	-
247	344730.12	4330026.11	Картометрический метод	1	-
248	344812.56	4330023.73	Картометрический метод	1	-
249	344826.07	4330024.04	Картометрический метод	1	-
250	344834.88	4330027.58	Картометрический метод	1	-
251	344824.89	4329999.07	Картометрический метод	1	-
252	344976.43	4329908.22	Картометрический метод	1	-
253	344987.10	4329915.18	Картометрический метод	1	-
254	344980.04	4329972.78	Картометрический метод	1	-
255	344965.18	4330093.25	Картометрический метод	1	-
256	344963.98	4330104.44	Картометрический метод	1	-
257	344966.16	4330108.40	Картометрический метод	1	-
258	344921.72	4330139.14	Картометрический метод	1	-
259	344924.84	4330164.40	Картометрический метод	1	-
260	344946.16	4330158.99	Картометрический метод	1	-
261	344952.39	4330143.90	Картометрический метод	1	-
262	344963.39	4330139.47	Картометрический метод	1	-
263	344984.22	4330141.27	Картометрический метод	1	-
264	345054.43	4330083.70	Картометрический метод	1	-
265	345048.36	4330067.29	Картометрический метод	1	-

2. Сведения о характерных точках границ объекта					
Обозначение характерных точек границ	Координаты, м		Метод определения координат характерной точки	Средняя квадратическая погрешность положения характерной точки (Mt), м	Описание обозначения точки на местности (при наличии)
	X	Y			
1	2	3	4	5	6
266	345004.89	4330026.94	Картометрический метод	1	-
267	345034.09	4330008.07	Картометрический метод	1	-
268	345066.62	4330032.74	Картометрический метод	1	-
269	345077.20	4330042.99	Картометрический метод	1	-
270	345100.59	4330065.53	Картометрический метод	1	-
271	345118.44	4330079.04	Картометрический метод	1	-
272	345127.20	4330097.62	Картометрический метод	1	-
273	345131.17	4330104.24	Картометрический метод	1	-
274	345133.06	4330109.51	Картометрический метод	1	-
275	345136.38	4330113.54	Картометрический метод	1	-
276	345141.38	4330121.90	Картометрический метод	1	-
277	345141.95	4330122.86	Картометрический метод	1	-
278	345154.84	4330118.86	Картометрический метод	1	-
279	345165.68	4330154.23	Картометрический метод	1	-
280	345164.46	4330154.55	Картометрический метод	1	-
281	345164.85	4330155.49	Картометрический метод	1	-
282	345170.18	4330163.00	Картометрический метод	1	-
283	345181.03	4330160.17	Картометрический метод	1	-
284	345190.62	4330196.93	Картометрический метод	1	-
285	345185.93	4330198.19	Картометрический метод	1	-
286	345195.10	4330223.54	Картометрический метод	1	-
287	345211.99	4330220.01	Картометрический метод	1	-
288	345215.34	4330228.71	Картометрический метод	1	-
289	345220.27	4330227.68	Картометрический метод	1	-
290	345230.65	4330251.93	Картометрический метод	1	-

2. Сведения о характерных точках границ объекта					
Обозначение характерных точек границ	Координаты, м		Метод определения координат характерной точки	Средняя квадратическая погрешность положения характерной точки (Mt), м	Описание обозначения точки на местности (при наличии)
	X	Y			
1	2	3	4	5	6
291	345248.46	4330298.97	Картометрический метод	1	-
292	345257.51	4330322.87	Картометрический метод	1	-
293	345248.98	4330333.53	Картометрический метод	1	-
294	345248.98	4330378.81	Картометрический метод	1	-
295	345143.50	4330450.17	Картометрический метод	1	-
296	345114.47	4330455.58	Картометрический метод	1	-
297	345090.52	4330456.40	Картометрический метод	1	-
298	345059.35	4330438.03	Картометрический метод	1	-
299	345027.85	4330398.16	Картометрический метод	1	-
300	345026.58	4330395.39	Картометрический метод	1	-
301	345024.04	4330395.72	Картометрический метод	1	-
302	345001.19	4330398.67	Картометрический метод	1	-
303	344967.63	4330323.66	Картометрический метод	1	-
304	344960.61	4330307.96	Картометрический метод	1	-
305	344949.87	4330283.95	Картометрический метод	1	-
306	344896.76	4330297.09	Картометрический метод	1	-
307	344848.50	4330293.28	Картометрический метод	1	-
308	344840.24	4330312.65	Картометрический метод	1	-
309	344838.02	4330348.53	Картометрический метод	1	-
310	344841.54	4330371.12	Картометрический метод	1	-
311	344843.42	4330383.14	Картометрический метод	1	-
312	344818.97	4330391.39	Картометрический метод	1	-
313	344744.99	4330396.47	Картометрический метод	1	-
314	344705.94	4330373.61	Картометрический метод	1	-
315	344684.74	4330365.69	Картометрический метод	1	-

2. Сведения о характерных точках границ объекта					
Обозначение характерных точек границ	Координаты, м		Метод определения координат характерной точки	Средняя квадратическая погрешность положения характерной точки (Mt), м	Описание обозначения точки на местности (при наличии)
	X	Y			
1	2	3	4	5	6
235	344650.70	4330352.97	Картометрический метод	1	-
316	344362.32	4330449.07	Картометрический метод	1	-
317	344375.30	4330423.43	Картометрический метод	1	-
318	344379.73	4330410.96	Картометрический метод	1	-
319	344382.51	4330396.85	Картометрический метод	1	-
320	344381.69	4330384.71	Картометрический метод	1	-
321	344337.48	4330363.39	Картометрический метод	1	-
322	344338.57	4330403.75	Картометрический метод	1	-
323	344325.53	4330429.24	Картометрический метод	1	-
316	344362.32	4330449.07	Картометрический метод	1	-
324	344216.29	4330370.77	Картометрический метод	1	-
325	344234.69	4330335.25	Картометрический метод	1	-
326	344185.63	4330343.40	Картометрический метод	1	-
327	344180.96	4330352.47	Картометрический метод	1	-
324	344216.29	4330370.77	Картометрический метод	1	-
328	343391.25	4330891.69	Картометрический метод	1	-
329	343388.32	4330841.78	Картометрический метод	1	-
330	343358.38	4330843.52	Картометрический метод	1	-
331	343328.43	4330845.27	Картометрический метод	1	-
332	343298.58	4330847.02	Картометрический метод	1	-
333	343268.54	4330848.77	Картометрический метод	1	-
334	343238.59	4330850.53	Картометрический метод	1	-
335	343208.65	4330852.28	Картометрический метод	1	-
336	343178.70	4330854.03	Картометрический метод	1	-
337	343148.75	4330855.78	Картометрический метод	1	-

2. Сведения о характерных точках границ объекта					
Обозначение характерных точек границ	Координаты, м		Метод определения координат характерной точки	Средняя квадратическая погрешность положения характерной точки (Mt), м	Описание обозначения точки на местности (при наличии)
	X	Y			
1	2	3	4	5	6
338	343118.80	4330857.53	Картометрический метод	1	-
339	343089.00	4330859.26	Картометрический метод	1	-
340	343091.51	4330909.02	Картометрический метод	1	-
341	343094.63	4330958.90	Картометрический метод	1	-
342	343098.37	4330958.71	Картометрический метод	1	-
343	343106.53	4330958.29	Картометрический метод	1	-
344	343113.68	4330957.92	Картометрический метод	1	-
345	343120.97	4330957.55	Картометрический метод	1	-
346	343128.18	4330957.15	Картометрический метод	1	-
347	343135.57	4330956.72	Картометрический метод	1	-
348	343142.79	4330956.30	Картометрический метод	1	-
349	343150.91	4330955.83	Картометрический метод	1	-
350	343154.60	4330955.61	Картометрический метод	1	-
351	343184.54	4330953.86	Картометрический метод	1	-
352	343214.49	4330952.11	Картометрический метод	1	-
353	343244.43	4330950.35	Картометрический метод	1	-
354	343274.38	4330948.60	Картометрический метод	1	-
355	343304.33	4330946.85	Картометрический метод	1	-
356	343334.28	4330945.10	Картометрический метод	1	-
357	343364.23	4330943.35	Картометрический метод	1	-
358	343394.17	4330941.60	Картометрический метод	1	-
328	343391.25	4330891.69	Картометрический метод	1	-
359	345043.29	4328883.85	Картометрический метод	1	-
360	345045.20	4328884.29	Картометрический метод	1	-
361	345046.03	4328880.03	Картометрический метод	1	-

2. Сведения о характерных точках границ объекта					
Обозначение характерных точек границ	Координаты, м		Метод определения координат характерной точки	Средняя квадратическая погрешность положения характерной точки (Mt), м	Описание обозначения точки на местности (при наличии)
	X	Y			
1	2	3	4	5	6
362	345050.00	4328880.92	Картометрический метод	1	-
363	345051.38	4328874.18	Картометрический метод	1	-
364	345058.96	4328837.14	Картометрический метод	1	-
365	345052.04	4328834.63	Картометрический метод	1	-
366	345002.71	4328816.39	Картометрический метод	1	-
367	345001.01	4328825.72	Картометрический метод	1	-
368	344997.11	4328847.19	Картометрический метод	1	-
369	344992.57	4328872.14	Картометрический метод	1	-
359	345043.29	4328883.85	Картометрический метод	1	-
370	344909.15	4328825.37	Картометрический метод	1	-
371	344914.81	4328824.06	Картометрический метод	1	-
372	344923.19	4328818.79	Картометрический метод	1	-
373	344937.51	4328790.68	Картометрический метод	1	-
374	344883.85	4328768.88	Картометрический метод	1	-
375	344874.52	4328781.62	Картометрический метод	1	-
376	344871.25	4328786.10	Картометрический метод	1	-
377	344863.46	4328810.26	Картометрический метод	1	-
378	344869.38	4328812.38	Картометрический метод	1	-
379	344884.88	4328817.87	Картометрический метод	1	-
370	344909.15	4328825.37	Картометрический метод	1	-
3. Сведения о характерных точках части (частей) границы объекта					
Обозначение характерных точек части границы	Координаты, м		Метод определения координат характерной точки	Средняя квадратическая погрешность положения характерной точки (Mt), м	Описание обозначения точки на местности (при наличии)
	X	Y			
1	2	3	4	5	6
-	-	-	-	-	-

Раздел 3

Сведения о местоположении измененных (уточненных) границ объекта

1. Система координат -

2. Сведения о характерных точках границ объекта

Обозначение характерных точек границ	Существующие координаты, м		Измененные (уточненные) координаты, м		Метод определения координат характерной точки	Средняя квадратическая погрешность положения характерной точки (Mt), м	Описание обозначения точки на местности (при наличии)
	X	Y	X	Y			
1	2	3	4	5	6	7	8
-	-	-	-	-	-	-	

3. Сведения о характерных точках части (частей) границы объекта

Обозначение характерных точек части границы	Существующие координаты, м		Измененные (уточненные) координаты, м		Метод определения координат характерной точки	Средняя квадратическая погрешность положения характерной точки (Mt), м	Описание обозначения точки на местности (при наличии)
	X	Y	X	Y			
1	2	3	4	5	6	7	8
-	-	-	-	-	-	-	

ТЕКСТОВОЕ ОПИСАНИЕ
местоположения границ населенных пунктов, территориальных зон

Прохождение границы		Описание прохождения границы
от точки	до точки	
1	2	3
1	2	-
2	3	-
3	4	-
4	5	-
5	6	-
6	7	-
7	8	-
8	1	-
316	9	-
9	10	-
10	11	-
11	12	-
12	13	-
13	14	-
14	15	-
15	16	-
16	17	-
17	18	-
18	19	-
19	20	-
20	21	-
21	22	-
22	23	-
23	24	-
24	25	-
25	26	-
26	27	-
27	28	-
28	29	-
29	30	-
30	31	-
31	32	-
32	33	-
33	34	-
34	316	-
35	36	-
36	37	-

ТЕКСТОВОЕ ОПИСАНИЕ
местоположения границ населенных пунктов, территориальных зон

Прохождение границы		Описание прохождения границы
от точки	до точки	
1	2	3
37	38	-
38	39	-
39	40	-
40	41	-
41	42	-
42	43	-
43	44	-
44	45	-
45	46	-
46	47	-
47	48	-
48	49	-
49	50	-
50	51	-
51	52	-
52	53	-
53	54	-
54	55	-
55	56	-
56	57	-
57	58	-
58	59	-
59	60	-
60	61	-
61	62	-
62	63	-
63	35	-
64	65	-
65	66	-
66	67	-
67	68	-
68	69	-
69	70	-
70	71	-
71	72	-
72	73	-
73	74	-

ТЕКСТОВОЕ ОПИСАНИЕ
местоположения границ населенных пунктов, территориальных зон

Прохождение границы		Описание прохождения границы
от точки	до точки	
1	2	3
74	75	-
75	76	-
76	77	-
77	78	-
78	79	-
79	80	-
80	81	-
81	82	-
82	83	-
83	84	-
84	85	-
85	86	-
86	87	-
87	88	-
88	89	-
89	90	-
90	91	-
91	92	-
92	93	-
93	94	-
94	95	-
95	96	-
96	97	-
97	98	-
98	99	-
99	100	-
100	101	-
101	102	-
102	103	-
103	104	-
104	105	-
105	106	-
106	107	-
107	108	-
108	109	-
109	64	-
110	111	-

ТЕКСТОВОЕ ОПИСАНИЕ
местоположения границ населенных пунктов, территориальных зон

Прохождение границы		Описание прохождения границы
от точки	до точки	
1	2	
111	112	-
112	113	-
113	114	-
114	115	-
115	116	-
116	117	-
117	118	-
118	119	-
119	120	-
120	121	-
121	122	-
122	123	-
123	124	-
124	125	-
125	126	-
126	127	-
127	128	-
128	129	-
129	130	-
130	131	-
131	132	-
132	133	-
133	134	-
134	135	-
135	136	-
136	137	-
137	138	-
138	139	-
139	140	-
140	141	-
141	142	-
142	143	-
143	144	-
144	145	-
145	146	-
146	147	-
147	148	-

ТЕКСТОВОЕ ОПИСАНИЕ
местоположения границ населенных пунктов, территориальных зон

Прохождение границы		Описание прохождения границы
от точки	до точки	
1	2	3
148	149	-
149	150	-
150	151	-
151	152	-
152	153	-
153	154	-
154	155	-
155	156	-
156	157	-
157	158	-
158	159	-
159	160	-
160	161	-
161	162	-
162	163	-
163	164	-
164	165	-
165	166	-
166	167	-
167	168	-
168	169	-
169	170	-
170	171	-
171	172	-
172	173	-
173	174	-
174	175	-
175	176	-
176	177	-
177	178	-
178	179	-
179	180	-
180	181	-
181	182	-
182	183	-
183	184	-
184	185	-

ТЕКСТОВОЕ ОПИСАНИЕ
местоположения границ населенных пунктов, территориальных зон

Прохождение границы		Описание прохождения границы
от точки	до точки	
1	2	
185	186	-
186	187	-
187	188	-
188	189	-
189	190	-
190	191	-
191	192	-
192	110	-
193	194	-
194	195	-
195	196	-
196	197	-
197	198	-
198	199	-
199	200	-
200	201	-
201	202	-
202	203	-
203	204	-
204	205	-
205	206	-
206	207	-
207	208	-
208	209	-
209	210	-
210	211	-
211	212	-
212	213	-
213	214	-
214	215	-
215	216	-
216	217	-
217	218	-
218	219	-
219	220	-
220	221	-
221	222	-

ТЕКСТОВОЕ ОПИСАНИЕ
местоположения границ населенных пунктов, территориальных зон

Прохождение границы		Описание прохождения границы
от точки	до точки	
1	2	
222	223	-
223	224	-
224	225	-
225	226	-
226	227	-
227	228	-
228	229	-
229	230	-
230	231	-
231	232	-
232	233	-
233	234	-
234	193	-
235	236	-
236	237	-
237	238	-
238	239	-
239	240	-
240	241	-
241	242	-
242	243	-
243	244	-
244	245	-
245	246	-
246	247	-
247	248	-
248	249	-
249	250	-
250	251	-
251	252	-
252	253	-
253	254	-
254	255	-
255	256	-
256	257	-
257	258	-
258	259	-

ТЕКСТОВОЕ ОПИСАНИЕ
местоположения границ населенных пунктов, территориальных зон

Прохождение границы		Описание прохождения границы
от точки	до точки	
1	2	
259	260	-
260	261	-
261	262	-
262	263	-
263	264	-
264	265	-
265	266	-
266	267	-
267	268	-
268	269	-
269	270	-
270	271	-
271	272	-
272	273	-
273	274	-
274	275	-
275	276	-
276	277	-
277	278	-
278	279	-
279	280	-
280	281	-
281	282	-
282	283	-
283	284	-
284	285	-
285	286	-
286	287	-
287	288	-
288	289	-
289	290	-
290	291	-
291	292	-
292	293	-
293	294	-
294	295	-
295	296	-

ТЕКСТОВОЕ ОПИСАНИЕ
местоположения границ населенных пунктов, территориальных зон

Прохождение границы		Описание прохождения границы
от точки	до точки	
1	2	3
296	297	-
297	298	-
298	299	-
299	300	-
300	301	-
301	302	-
302	303	-
303	304	-
304	305	-
305	306	-
306	307	-
307	308	-
308	309	-
309	310	-
310	311	-
311	312	-
312	313	-
313	314	-
314	315	-
315	235	-
316	317	-
317	318	-
318	319	-
319	320	-
320	321	-
321	322	-
322	323	-
323	316	-
324	325	-
325	326	-
326	327	-
327	324	-
328	329	-
329	330	-
330	331	-
331	332	-
332	333	-

ТЕКСТОВОЕ ОПИСАНИЕ
местоположения границ населенных пунктов, территориальных зон

Прохождение границы		Описание прохождения границы
от точки	до точки	
1	2	
333	334	-
334	335	-
335	336	-
336	337	-
337	338	-
338	339	-
339	340	-
340	341	-
341	342	-
342	343	-
343	344	-
344	345	-
345	346	-
346	347	-
347	348	-
348	349	-
349	350	-
350	351	-
351	352	-
352	353	-
353	354	-
354	355	-
355	356	-
356	357	-
357	358	-
358	328	-
359	360	-
360	361	-
361	362	-
362	363	-
363	364	-
364	365	-
365	366	-
366	367	-
367	368	-
368	369	-
369	359	-

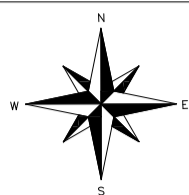
ТЕКСТОВОЕ ОПИСАНИЕ
местоположения границ населенных пунктов, территориальных зон

Прохождение границы		Описание прохождения границы
от точки	до точки	
1	2	3
370	371	-
371	372	-
372	373	-
373	374	-
374	375	-
375	376	-
376	377	-
377	378	-
378	379	-
379	370	-

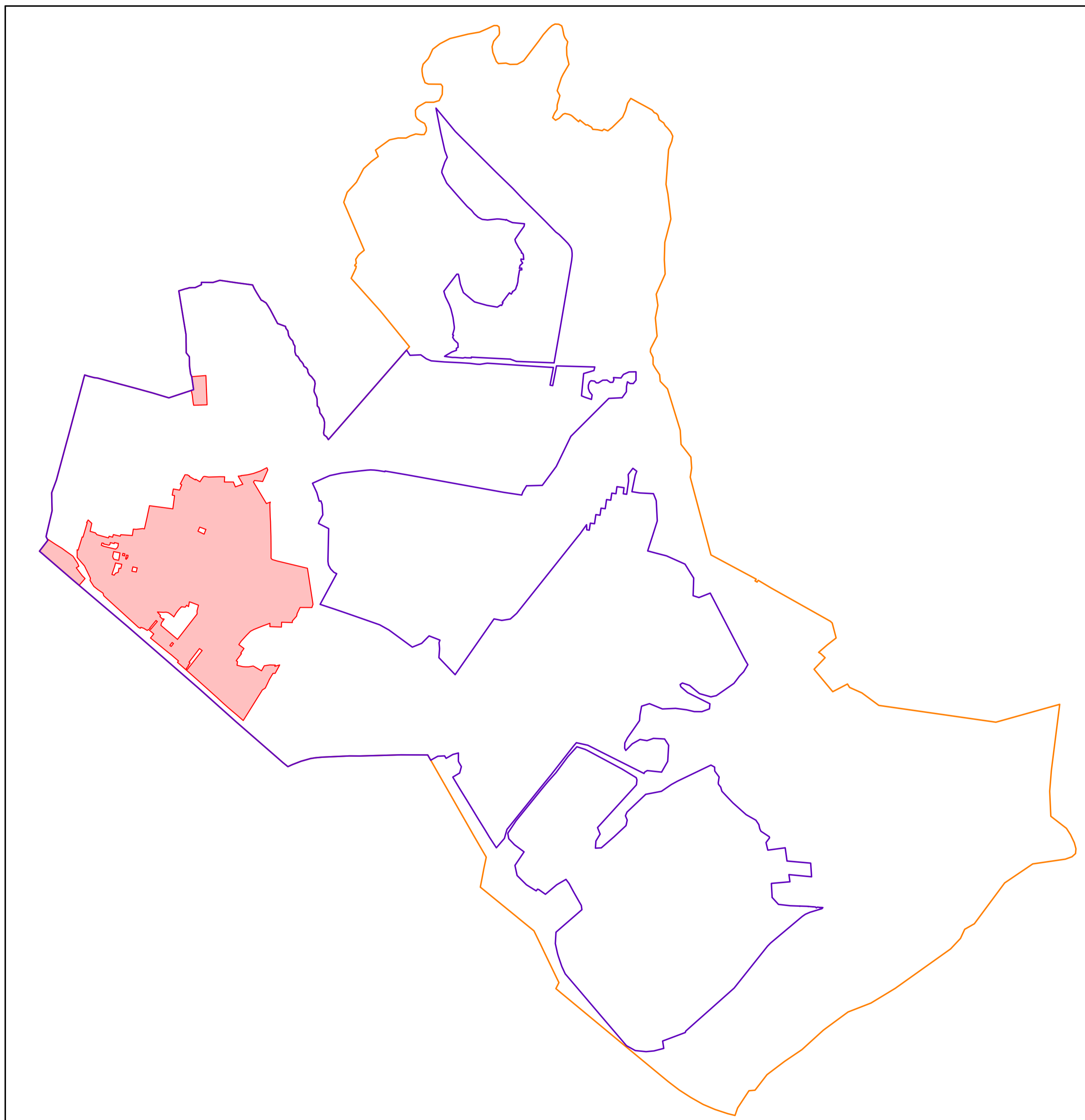
ОПИСАНИЕ МЕСТОПОЛОЖЕНИЯ ГРАНИЦ

Зона застройки жилыми домами смешанного типа

План границ объекта землеустройства. Обзорная схема



МАСШТАБ 1:20000



Условные обозначения:



Границы Зонального сельского поселения



Границы населенных пунктов (пос. Зональная Станция, д. Позднеево)



Границы территориальной зоны Ж-2

ГРАФИЧЕСКОЕ ОПИСАНИЕ

местоположения границ населенных пунктов, территориальных зон, особо охраняемых природных территорий, зон с особыми условиями использования территории

Зона застройки жилыми домами смешанного типа

(наименование объекта, местоположение границ которого описано (далее - объект))

Раздел 1

Сведения об объекте

№ п/п	Характеристики объекта	Описание характеристик
1	2	3
1.	Местоположение объекта	Томская область, район Томский, поселок Зональная Станция
2.	Площадь объекта +/- величина погрешности определения площади (P +/- Дельта P)	1491025 +/- 4202 м ²
3.	Иные характеристики объекта	-

Раздел 2

Сведения о местоположении границ объекта

1. Система координат МСК-70, зона 4

2. Сведения о характерных точках границ объекта

Обозначение характерных точек границ	Координаты, м		Метод определения координат характерной точки	Средняя квадратическая погрешность положения характерной точки (Mt), м	Описание обозначения точки на местности (при наличии)
	X	Y			
1	2	3	4	5	6
1	344405.48	4328669.16	Картометрический метод	1	Закрепление отсутствует
2	344383.50	4328678.68	Картометрический метод	1	Закрепление отсутствует
3	344372.85	4328660.08	Картометрический метод	1	Закрепление отсутствует
4	344317.72	4328701.32	Картометрический метод	1	Закрепление отсутствует
5	344297.12	4328722.23	Картометрический метод	1	Закрепление отсутствует
6	344289.79	4328715.81	Картометрический метод	1	Закрепление отсутствует
7	344268.60	4328697.25	Картометрический метод	1	Закрепление отсутствует
8	344259.51	4328689.28	Картометрический метод	1	Закрепление отсутствует
9	344249.11	4328680.45	Картометрический метод	1	Закрепление отсутствует
10	344282.54	4328641.07	Картометрический метод	1	Закрепление отсутствует
11	344343.25	4328570.64	Картометрический метод	1	Закрепление отсутствует
12	344369.81	4328539.82	Картометрический метод	1	Закрепление отсутствует
13	344425.72	4328474.98	Картометрический метод	1	Закрепление отсутствует
14	344489.42	4328401.10	Картометрический метод	1	Закрепление отсутствует
15	344566.49	4328460.32	Картометрический метод	1	Закрепление отсутствует
16	344577.28	4328454.82	Картометрический метод	1	Закрепление отсутствует
17	344539.78	4328510.94	Картометрический метод	1	Закрепление отсутствует
18	344509.59	4328560.18	Картометрический метод	1	Закрепление отсутствует
19	344491.14	4328584.69	Картометрический метод	1	Закрепление отсутствует
20	344454.69	4328636.68	Картометрический метод	1	Закрепление отсутствует
1	344405.48	4328669.16	Картометрический метод	1	Закрепление отсутствует
21	344369.55	4330288.09	Картометрический метод	1	Закрепление отсутствует

2. Сведения о характерных точках границ объекта					
Обозначение характерных точек границ	Координаты, м		Метод определения координат характерной точки	Средняя квадратическая погрешность положения характерной точки (Mt), м	Описание обозначения точки на местности (при наличии)
	X	Y			
1	2	3	4	5	6
22	344200.52	4330314.48	Картометрический метод	1	Закрепление отсутствует
23	344115.63	4330327.73	Картометрический метод	1	Закрепление отсутствует
24	344092.92	4330319.68	Картометрический метод	1	Закрепление отсутствует
25	344093.41	4330235.99	Картометрический метод	1	Закрепление отсутствует
26	344049.67	4330215.38	Картометрический метод	1	Закрепление отсутствует
27	344032.84	4330212.32	Картометрический метод	1	Закрепление отсутствует
28	343998.55	4330182.08	Картометрический метод	1	Закрепление отсутствует
29	343987.01	4330181.96	Картометрический метод	1	Закрепление отсутствует
30	343989.47	4330106.09	Картометрический метод	1	Закрепление отсутствует
31	343955.37	4330105.20	Картометрический метод	1	Закрепление отсутствует
32	343958.26	4330023.72	Картометрический метод	1	Закрепление отсутствует
33	343982.02	4330024.49	Картометрический метод	1	Закрепление отсутствует
34	343963.28	4329973.04	Картометрический метод	1	Закрепление отсутствует
35	343938.90	4329911.66	Картометрический метод	1	Закрепление отсутствует
36	343925.88	4329886.89	Картометрический метод	1	Закрепление отсутствует
37	343896.88	4329858.55	Картометрический метод	1	Закрепление отсутствует
38	343855.98	4329821.42	Картометрический метод	1	Закрепление отсутствует
39	343832.37	4329804.63	Картометрический метод	1	Закрепление отсутствует
40	343804.61	4329841.59	Картометрический метод	1	Закрепление отсутствует
41	343772.29	4329818.28	Картометрический метод	1	Закрепление отсутствует
42	343768.11	4329823.58	Картометрический метод	1	Закрепление отсутствует
43	343719.11	4329786.48	Картометрический метод	1	Закрепление отсутствует
44	343712.18	4329795.84	Картометрический метод	1	Закрепление отсутствует
45	343686.79	4329792.21	Картометрический метод	1	Закрепление отсутствует
46	343676.95	4329832.70	Картометрический метод	1	Закрепление отсутствует

2. Сведения о характерных точках границ объекта					
Обозначение характерных точек границ	Координаты, м		Метод определения координат характерной точки	Средняя квадратическая погрешность положения характерной точки (Mt), м	Описание обозначения точки на местности (при наличии)
	X	Y			
1	2	3	4	5	6
47	343675.76	4329850.69	Картометрический метод	1	Закрепление отсутствует
48	343675.76	4329874.76	Картометрический метод	1	Закрепление отсутствует
49	343681.47	4329906.57	Картометрический метод	1	Закрепление отсутствует
50	343647.69	4329964.92	Картометрический метод	1	Закрепление отсутствует
51	343683.29	4329984.11	Картометрический метод	1	Закрепление отсутствует
52	343689.01	4330023.35	Картометрический метод	1	Закрепление отсутствует
53	343687.66	4330061.82	Картометрический метод	1	Закрепление отсутствует
54	343679.19	4330058.14	Картометрический метод	1	Закрепление отсутствует
55	343689.11	4330092.86	Картометрический метод	1	Закрепление отсутствует
56	343635.48	4330063.96	Картометрический метод	1	Закрепление отсутствует
57	343629.63	4330060.81	Картометрический метод	1	Закрепление отсутствует
58	343629.40	4330045.24	Картометрический метод	1	Закрепление отсутствует
59	343587.07	4330020.02	Картометрический метод	1	Закрепление отсутствует
60	343557.21	4330006.05	Картометрический метод	1	Закрепление отсутствует
61	343526.06	4329991.58	Картометрический метод	1	Закрепление отсутствует
62	343512.59	4329970.27	Картометрический метод	1	Закрепление отсутствует
63	343509.12	4329968.10	Картометрический метод	1	Закрепление отсутствует
64	343505.56	4329965.88	Картометрический метод	1	Закрепление отсутствует
65	343462.92	4329939.28	Картометрический метод	1	Закрепление отсутствует
66	343405.14	4329903.25	Картометрический метод	1	Закрепление отсутствует
67	343297.42	4329836.07	Картометрический метод	1	Закрепление отсутствует
68	343335.90	4329792.21	Картометрический метод	1	Закрепление отсутствует
69	343388.26	4329730.36	Картометрический метод	1	Закрепление отсутствует
70	343423.72	4329690.47	Картометрический метод	1	Закрепление отсутствует
71	343462.77	4329648.41	Картометрический метод	1	Закрепление отсутствует

2. Сведения о характерных точках границ объекта					
Обозначение характерных точек границ	Координаты, м		Метод определения координат характерной точки	Средняя квадратическая погрешность положения характерной точки (Mt), м	Описание обозначения точки на местности (при наличии)
	X	Y			
1	2	3	4	5	6
72	343543.86	4329558.06	Картометрический метод	1	Закрепление отсутствует
73	343607.10	4329487.02	Картометрический метод	1	Закрепление отсутствует
74	343707.64	4329372.70	Картометрический метод	1	Закрепление отсутствует
75	343717.17	4329379.91	Картометрический метод	1	Закрепление отсутствует
76	343759.93	4329329.85	Картометрический метод	1	Закрепление отсутствует
77	343781.99	4329301.71	Картометрический метод	1	Закрепление отсутствует
78	343878.68	4329182.99	Картометрический метод	1	Закрепление отсутствует
79	343907.04	4329206.08	Картометрический метод	1	Закрепление отсутствует
80	343923.27	4329186.87	Картометрический метод	1	Закрепление отсутствует
81	343938.99	4329169.13	Картометрический метод	1	Закрепление отсутствует
82	343931.88	4329159.80	Картометрический метод	1	Закрепление отсутствует
83	343947.32	4329134.02	Картометрический метод	1	Закрепление отсутствует
84	343953.60	4329115.02	Картометрический метод	1	Закрепление отсутствует
85	343946.82	4329111.68	Картометрический метод	1	Закрепление отсутствует
86	343953.43	4329098.22	Картометрический метод	1	Закрепление отсутствует
87	344175.76	4328853.50	Картометрический метод	1	Закрепление отсутствует
88	344194.65	4328848.45	Картометрический метод	1	Закрепление отсутствует
89	344217.31	4328814.35	Картометрический метод	1	Закрепление отсутствует
90	344241.48	4328784.00	Картометрический метод	1	Закрепление отсутствует
91	344284.01	4328756.82	Картометрический метод	1	Закрепление отсутствует
92	344299.37	4328760.08	Картометрический метод	1	Закрепление отсутствует
93	344362.89	4328728.93	Картометрический метод	1	Закрепление отсутствует
94	344385.47	4328718.38	Картометрический метод	1	Закрепление отсутствует
95	344445.66	4328666.24	Картометрический метод	1	Закрепление отсутствует
96	344462.58	4328666.19	Картометрический метод	1	Закрепление отсутствует

2. Сведения о характерных точках границ объекта					
Обозначение характерных точек границ	Координаты, м		Метод определения координат характерной точки	Средняя квадратическая погрешность положения характерной точки (Mt), м	Описание обозначения точки на местности (при наличии)
	X	Y			
1	2	3	4	5	6
97	344499.53	4328666.08	Картометрический метод	1	Закрепление отсутствует
98	344496.70	4328673.10	Картометрический метод	1	Закрепление отсутствует
99	344501.26	4328674.53	Картометрический метод	1	Закрепление отсутствует
100	344589.32	4328701.70	Картометрический метод	1	Закрепление отсутствует
101	344588.13	4328707.60	Картометрический метод	1	Закрепление отсутствует
102	344688.97	4328736.90	Картометрический метод	1	Закрепление отсутствует
103	344690.61	4328733.04	Картометрический метод	1	Закрепление отсутствует
104	344692.31	4328733.76	Картометрический метод	1	Закрепление отсутствует
105	344709.19	4328744.03	Картометрический метод	1	Закрепление отсутствует
106	344685.70	4328769.84	Картометрический метод	1	Закрепление отсутствует
107	344629.48	4328757.40	Картометрический метод	1	Закрепление отсутствует
108	344618.57	4328794.44	Картометрический метод	1	Закрепление отсутствует
109	344605.63	4328805.64	Картометрический метод	1	Закрепление отсутствует
110	344583.38	4328886.60	Картометрический метод	1	Закрепление отсутствует
111	344594.96	4328891.65	Картометрический метод	1	Закрепление отсутствует
112	344588.18	4328915.77	Картометрический метод	1	Закрепление отсутствует
113	344606.37	4328921.24	Картометрический метод	1	Закрепление отсутствует
114	344595.03	4328969.31	Картометрический метод	1	Закрепление отсутствует
115	344605.46	4328973.52	Картометрический метод	1	Закрепление отсутствует
116	344602.22	4329020.74	Картометрический метод	1	Закрепление отсутствует
117	344599.77	4329054.96	Картометрический метод	1	Закрепление отсутствует
118	344605.59	4329055.85	Картометрический метод	1	Закрепление отсутствует
119	344638.41	4329060.85	Картометрический метод	1	Закрепление отсутствует
120	344645.14	4329061.87	Картометрический метод	1	Закрепление отсутствует
121	344643.39	4329081.60	Картометрический метод	1	Закрепление отсутствует

2. Сведения о характерных точках границ объекта					
Обозначение характерных точек границ	Координаты, м		Метод определения координат характерной точки	Средняя квадратическая погрешность положения характерной точки (Mt), м	Описание обозначения точки на местности (при наличии)
	X	Y			
1	2	3	4	5	6
122	344648.91	4329128.37	Картометрический метод	1	Закрепление отсутствует
123	344646.46	4329140.12	Картометрический метод	1	Закрепление отсутствует
124	344684.57	4329148.88	Картометрический метод	1	Закрепление отсутствует
125	344707.96	4329154.26	Картометрический метод	1	Закрепление отсутствует
126	344722.52	4329157.59	Картометрический метод	1	Закрепление отсутствует
127	344796.20	4329172.90	Картометрический метод	1	Закрепление отсутствует
128	344809.62	4329175.69	Картометрический метод	1	Закрепление отсутствует
129	344787.81	4329340.36	Картометрический метод	1	Закрепление отсутствует
130	344880.27	4329352.61	Картометрический метод	1	Закрепление отсутствует
131	344884.38	4329335.81	Картометрический метод	1	Закрепление отсутствует
132	344927.55	4329343.90	Картометрический метод	1	Закрепление отсутствует
133	344919.28	4329387.96	Картометрический метод	1	Закрепление отсутствует
134	344956.89	4329402.99	Картометрический метод	1	Закрепление отсутствует
135	344962.48	4329392.22	Картометрический метод	1	Закрепление отсутствует
136	345027.14	4329425.63	Картометрический метод	1	Закрепление отсутствует
137	345027.00	4329442.70	Картометрический метод	1	Закрепление отсутствует
138	345018.42	4329457.96	Картометрический метод	1	Закрепление отсутствует
139	345015.58	4329456.38	Картометрический метод	1	Закрепление отсутствует
140	345014.07	4329459.01	Картометрический метод	1	Закрепление отсутствует
141	344991.44	4329498.60	Картометрический метод	1	Закрепление отсутствует
142	344995.99	4329501.37	Картометрический метод	1	Закрепление отсутствует
143	344993.96	4329504.72	Картометрический метод	1	Закрепление отсутствует
144	344993.23	4329505.92	Картометрический метод	1	Закрепление отсутствует
145	344989.69	4329511.77	Картометрический метод	1	Закрепление отсутствует
146	344987.64	4329515.15	Картометрический метод	1	Закрепление отсутствует

2. Сведения о характерных точках границ объекта					
Обозначение характерных точек границ	Координаты, м		Метод определения координат характерной точки	Средняя квадратическая погрешность положения характерной точки (Mt), м	Описание обозначения точки на местности (при наличии)
	X	Y			
1	2	3	4	5	6
147	344987.37	4329515.60	Картометрический метод	1	Закрепление отсутствует
148	344980.40	4329527.11	Картометрический метод	1	Закрепление отсутствует
149	344977.99	4329531.09	Картометрический метод	1	Закрепление отсутствует
150	345007.14	4329550.18	Картометрический метод	1	Закрепление отсутствует
151	345011.25	4329552.82	Картометрический метод	1	Закрепление отсутствует
152	345013.78	4329555.90	Картометрический метод	1	Закрепление отсутствует
153	345015.37	4329559.56	Картометрический метод	1	Закрепление отсутствует
154	345015.89	4329563.52	Картометрический метод	1	Закрепление отсутствует
155	345015.28	4329567.55	Картометрический метод	1	Закрепление отсутствует
156	345011.22	4329592.09	Картометрический метод	1	Закрепление отсутствует
157	345011.90	4329617.59	Картометрический метод	1	Закрепление отсутствует
158	345013.57	4329672.41	Картометрический метод	1	Закрепление отсутствует
159	345013.49	4329705.17	Картометрический метод	1	Закрепление отсутствует
160	344976.39	4329703.22	Картометрический метод	1	Закрепление отсутствует
161	344976.42	4329766.92	Картометрический метод	1	Закрепление отсутствует
162	344975.59	4329767.19	Картометрический метод	1	Закрепление отсутствует
163	344942.03	4329780.50	Картометрический метод	1	Закрепление отсутствует
164	344957.74	4329824.00	Картометрический метод	1	Закрепление отсутствует
165	344961.00	4329833.40	Картометрический метод	1	Закрепление отсутствует
166	344976.14	4329824.31	Картометрический метод	1	Закрепление отсутствует
167	345017.76	4329800.31	Картометрический метод	1	Закрепление отсутствует
168	345019.33	4329821.69	Картометрический метод	1	Закрепление отсутствует
169	345021.40	4329820.51	Картометрический метод	1	Закрепление отсутствует
170	345027.26	4329867.50	Картометрический метод	1	Закрепление отсутствует
171	345029.80	4329878.20	Картометрический метод	1	Закрепление отсутствует

2. Сведения о характерных точках границ объекта					
Обозначение характерных точек границ	Координаты, м		Метод определения координат характерной точки	Средняя квадратическая погрешность положения характерной точки (Mt), м	Описание обозначения точки на местности (при наличии)
	X	Y			
1	2	3	4	5	6
172	345036.73	4329908.19	Картометрический метод	1	Закрепление отсутствует
173	345054.47	4329958.09	Картометрический метод	1	Закрепление отсутствует
174	345077.38	4330002.60	Картометрический метод	1	Закрепление отсутствует
175	345061.90	4330009.22	Картометрический метод	1	Закрепление отсутствует
176	344980.04	4329972.78	Картометрический метод	1	Закрепление отсутствует
177	344987.10	4329915.18	Картометрический метод	1	Закрепление отсутствует
178	344976.43	4329908.22	Картометрический метод	1	Закрепление отсутствует
179	344824.89	4329999.07	Картометрический метод	1	Закрепление отсутствует
180	344834.88	4330027.58	Картометрический метод	1	Закрепление отсутствует
181	344826.07	4330024.04	Картометрический метод	1	Закрепление отсутствует
182	344812.55	4330023.73	Картометрический метод	1	Закрепление отсутствует
183	344730.12	4330026.11	Картометрический метод	1	Закрепление отсутствует
184	344698.77	4330028.09	Картометрический метод	1	Закрепление отсутствует
185	344594.92	4330031.27	Картометрический метод	1	Закрепление отсутствует
186	344507.68	4330032.02	Картометрический метод	1	Закрепление отсутствует
187	344439.27	4330032.02	Картометрический метод	1	Закрепление отсутствует
188	344430.82	4330040.47	Картометрический метод	1	Закрепление отсутствует
189	344420.57	4330074.84	Картометрический метод	1	Закрепление отсутствует
21	344369.55	4330288.09	Картометрический метод	1	Закрепление отсутствует
190	344457.18	4328999.99	Картометрический метод	1	Закрепление отсутствует
191	344470.99	4329002.67	Картометрический метод	1	Закрепление отсутствует
192	344473.98	4328987.94	Картометрический метод	1	Закрепление отсутствует
193	344459.73	4328985.85	Картометрический метод	1	Закрепление отсутствует
190	344457.18	4328999.99	Картометрический метод	1	Закрепление отсутствует
194	344459.84	4329024.85	Картометрический метод	1	Закрепление отсутствует

2. Сведения о характерных точках границ объекта					
Обозначение характерных точек границ	Координаты, м		Метод определения координат характерной точки	Средняя квадратическая погрешность положения характерной точки (Mt), м	Описание обозначения точки на местности (при наличии)
	X	Y			
1	2	3	4	5	6
195	344462.00	4329014.17	Картометрический метод	1	Закрепление отсутствует
196	344435.35	4329007.74	Картометрический метод	1	Закрепление отсутствует
197	344432.86	4329013.99	Картометрический метод	1	Закрепление отсутствует
198	344435.32	4329014.56	Картометрический метод	1	Закрепление отсутствует
199	344441.85	4329016.18	Картометрический метод	1	Закрепление отсутствует
200	344441.31	4329018.67	Картометрический метод	1	Закрепление отсутствует
201	344440.80	4329021.04	Картометрический метод	1	Закрепление отсутствует
202	344443.73	4329021.67	Картометрический метод	1	Закрепление отсутствует
203	344451.60	4329023.33	Картометрический метод	1	Закрепление отсутствует
194	344459.84	4329024.85	Картометрический метод	1	Закрепление отсутствует
204	343839.40	4329344.71	Картометрический метод	1	Закрепление отсутствует
205	343847.03	4329335.31	Картометрический метод	1	Закрепление отсутствует
206	343826.42	4329318.85	Картометрический метод	1	Закрепление отсутствует
207	343819.12	4329328.84	Картометрический метод	1	Закрепление отсутствует
204	343839.40	4329344.71	Картометрический метод	1	Закрепление отсутствует
208	343994.49	4329230.54	Картометрический метод	1	Закрепление отсутствует
209	344001.75	4329221.76	Картометрический метод	1	Закрепление отсутствует
210	343946.27	4329176.11	Картометрический метод	1	Закрепление отсутствует
211	343939.18	4329184.26	Картометрический метод	1	Закрепление отсутствует
208	343994.49	4329230.54	Картометрический метод	1	Закрепление отсутствует
212	344371.65	4329089.25	Картометрический метод	1	Закрепление отсутствует
213	344379.34	4329058.69	Картометрический метод	1	Закрепление отсутствует
214	344348.82	4329051.73	Картометрический метод	1	Закрепление отсутствует
215	344343.04	4329082.33	Картометрический метод	1	Закрепление отсутствует
212	344371.65	4329089.25	Картометрический метод	1	Закрепление отсутствует

2. Сведения о характерных точках границ объекта					
Обозначение характерных точек границ	Координаты, м		Метод определения координат характерной точки	Средняя квадратическая погрешность положения характерной точки (M _t), м	Описание обозначения точки на местности (при наличии)
	X	Y			
1	2	3	4	5	6
216	344642.40	4329573.02	Картометрический метод	1	Закрепление отсутствует
217	344653.79	4329543.44	Картометрический метод	1	Закрепление отсутствует
218	344654.33	4329542.03	Картометрический метод	1	Закрепление отсутствует
219	344655.78	4329538.05	Картометрический метод	1	Закрепление отсутствует
220	344658.81	4329529.77	Картометрический метод	1	Закрепление отсутствует
221	344657.16	4329529.03	Картометрический метод	1	Закрепление отсутствует
222	344639.23	4329520.98	Картометрический метод	1	Закрепление отсутствует
223	344635.46	4329519.29	Картометрический метод	1	Закрепление отсутствует
224	344632.18	4329517.52	Картометрический метод	1	Закрепление отсутствует
225	344630.59	4329516.67	Картометрический метод	1	Закрепление отсутствует
226	344627.61	4329522.65	Картометрический метод	1	Закрепление отсутствует
227	344626.06	4329526.33	Картометрический метод	1	Закрепление отсутствует
228	344609.30	4329560.47	Картометрический метод	1	Закрепление отсутствует
229	344615.73	4329562.79	Картометрический метод	1	Закрепление отсутствует
230	344620.67	4329564.68	Картометрический метод	1	Закрепление отсутствует
216	344642.40	4329573.02	Картометрический метод	1	Закрепление отсутствует
231	344440.98	4328920.23	Картометрический метод	1	Закрепление отсутствует
232	344432.32	4328925.31	Картометрический метод	1	Закрепление отсутствует
233	344428.01	4328947.31	Картометрический метод	1	Закрепление отсутствует
234	344425.60	4328958.72	Картометрический метод	1	Закрепление отсутствует
235	344477.42	4328968.24	Картометрический метод	1	Закрепление отсутствует
236	344486.57	4328923.69	Картометрический метод	1	Закрепление отсутствует
237	344451.34	4328916.32	Картометрический метод	1	Закрепление отсутствует
231	344440.98	4328920.23	Картометрический метод	1	Закрепление отсутствует
238	344406.25	4328936.61	Картометрический метод	1	Закрепление отсутствует

2. Сведения о характерных точках границ объекта					
Обозначение характерных точек границ	Координаты, м		Метод определения координат характерной точки	Средняя квадратическая погрешность положения характерной точки (Mt), м	Описание обозначения точки на местности (при наличии)
	X	Y			
1	2	3	4	5	6
239	344382.51	4328930.38	Картометрический метод	1	Закрепление отсутствует
240	344325.70	4328910.99	Картометрический метод	1	Закрепление отсутствует
241	344320.79	4328927.23	Картометрический метод	1	Закрепление отсутствует
242	344334.54	4328936.79	Картометрический метод	1	Закрепление отсутствует
243	344340.85	4328955.52	Картометрический метод	1	Закрепление отсутствует
244	344359.59	4328959.07	Картометрический метод	1	Закрепление отсутствует
245	344370.08	4328961.07	Картометрический метод	1	Закрепление отсутствует
246	344368.06	4328973.69	Картометрический метод	1	Закрепление отсутствует
247	344397.50	4328980.76	Картометрический метод	1	Закрепление отсутствует
238	344406.25	4328936.61	Картометрический метод	1	Закрепление отсутствует
248	344543.34	4328956.38	Картометрический метод	1	Закрепление отсутствует
249	344550.27	4328929.08	Картометрический метод	1	Закрепление отсутствует
250	344542.88	4328927.66	Картометрический метод	1	Закрепление отсутствует
251	344549.86	4328900.13	Картометрический метод	1	Закрепление отсутствует
252	344547.90	4328899.71	Картометрический метод	1	Закрепление отсутствует
253	344542.28	4328898.40	Картометрический метод	1	Закрепление отсутствует
254	344537.19	4328897.23	Картометрический метод	1	Закрепление отсутствует
255	344536.35	4328896.29	Картометрический метод	1	Закрепление отсутствует
256	344531.78	4328891.23	Картометрический метод	1	Закрепление отсутствует
257	344531.41	4328890.82	Картометрический метод	1	Закрепление отсутствует
258	344540.38	4328852.56	Картометрический метод	1	Закрепление отсутствует
259	344544.55	4328853.45	Картометрический метод	1	Закрепление отсутствует
260	344547.69	4328840.66	Картометрический метод	1	Закрепление отсутствует
261	344530.75	4328836.49	Картометрический метод	1	Закрепление отсутствует
262	344527.43	4328848.15	Картометрический метод	1	Закрепление отсутствует

2. Сведения о характерных точках границ объекта					
Обозначение характерных точек границ	Координаты, м		Метод определения координат характерной точки	Средняя квадратическая погрешность положения характерной точки (Mt), м	Описание обозначения точки на местности (при наличии)
	X	Y			
1	2	3	4	5	6
263	344525.66	4328847.72	Картометрический метод	1	Закрепление отсутствует
264	344516.87	4328882.58	Картометрический метод	1	Закрепление отсутствует
265	344503.84	4328936.94	Картометрический метод	1	Закрепление отсутствует
266	344514.22	4328949.52	Картометрический метод	1	Закрепление отсутствует
267	344525.66	4328954.86	Картометрический метод	1	Закрепление отсутствует
248	344543.34	4328956.38	Картометрический метод	1	Закрепление отсутствует
268	343790.13	4329546.29	Картометрический метод	1	Закрепление отсутствует
269	343804.28	4329527.99	Картометрический метод	1	Закрепление отсутствует
270	343708.75	4329454.16	Картометрический метод	1	Закрепление отсутствует
271	343702.72	4329461.65	Картометрический метод	1	Закрепление отсутствует
272	343685.59	4329448.47	Картометрический метод	1	Закрепление отсутствует
273	343683.75	4329450.83	Картометрический метод	1	Закрепление отсутствует
274	343662.40	4329434.33	Картометрический метод	1	Закрепление отсутствует
275	343656.67	4329441.83	Картометрический метод	1	Закрепление отсутствует
268	343790.13	4329546.29	Картометрический метод	1	Закрепление отсутствует
276	343868.90	4329373.06	Картометрический метод	1	Закрепление отсутствует
277	344047.57	4329511.31	Картометрический метод	1	Закрепление отсутствует
278	344069.19	4329510.41	Картометрический метод	1	Закрепление отсутствует
279	344109.32	4329520.88	Картометрический метод	1	Закрепление отсутствует
280	344128.38	4329471.08	Картометрический метод	1	Закрепление отсутствует
281	344133.25	4329456.83	Картометрический метод	1	Закрепление отсутствует
282	344099.50	4329450.70	Картометрический метод	1	Закрепление отсутствует
283	344109.02	4329437.78	Картометрический метод	1	Закрепление отсутствует
284	344097.35	4329428.84	Картометрический метод	1	Закрепление отсутствует
285	344095.71	4329426.34	Картометрический метод	1	Закрепление отсутствует

2. Сведения о характерных точках границ объекта					
Обозначение характерных точек границ	Координаты, м		Метод определения координат характерной точки	Средняя квадратическая погрешность положения характерной точки (Mt), м	Описание обозначения точки на местности (при наличии)
	X	Y			
1	2	3	4	5	6
286	344096.20	4329417.34	Картометрический метод	1	Закрепление отсутствует
287	344098.66	4329400.93	Картометрический метод	1	Закрепление отсутствует
288	344092.82	4329397.07	Картометрический метод	1	Закрепление отсутствует
289	344093.75	4329396.18	Картометрический метод	1	Закрепление отсутствует
290	344077.48	4329381.18	Картометрический метод	1	Закрепление отсутствует
291	344056.89	4329365.24	Картометрический метод	1	Закрепление отсутствует
292	344027.34	4329348.11	Картометрический метод	1	Закрепление отсутствует
293	344027.50	4329345.76	Картометрический метод	1	Закрепление отсутствует
294	344028.86	4329346.42	Картометрический метод	1	Закрепление отсутствует
295	344046.88	4329323.70	Картометрический метод	1	Закрепление отсутствует
296	344056.85	4329308.26	Картометрический метод	1	Закрепление отсутствует
297	344060.26	4329292.42	Картометрический метод	1	Закрепление отсутствует
298	344059.23	4329271.97	Картометрический метод	1	Закрепление отсутствует
299	344061.56	4329231.38	Картометрический метод	1	Закрепление отсутствует
300	344037.48	4329253.40	Картометрический метод	1	Закрепление отсутствует
301	344029.61	4329249.88	Картометрический метод	1	Закрепление отсутствует
302	344028.84	4329249.27	Картометрический метод	1	Закрепление отсутствует
303	344009.58	4329270.97	Картометрический метод	1	Закрепление отсутствует
304	344014.28	4329275.14	Картометрический метод	1	Закрепление отсутствует
305	344010.76	4329279.55	Картометрический метод	1	Закрепление отсутствует
306	344006.88	4329276.49	Картометрический метод	1	Закрепление отсутствует
307	343987.07	4329260.86	Картометрический метод	1	Закрепление отсутствует
308	343967.86	4329256.01	Картометрический метод	1	Закрепление отсутствует
276	343868.90	4329373.06	Картометрический метод	1	Закрепление отсутствует
309	345627.79	4329577.06	Картометрический метод	1	Закрепление отсутствует

2. Сведения о характерных точках границ объекта					
Обозначение характерных точек границ	Координаты, м		Метод определения координат характерной точки	Средняя квадратическая погрешность положения характерной точки (Mt), м	Описание обозначения точки на местности (при наличии)
	X	Y			
1	2	3	4	5	6
310	345519.44	4329581.60	Картометрический метод	1	Закрепление отсутствует
311	345519.22	4329572.50	Картометрический метод	1	Закрепление отсутствует
312	345518.23	4329540.08	Картометрический метод	1	Закрепление отсутствует
313	345517.57	4329518.12	Картометрический метод	1	Закрепление отсутствует
314	345516.78	4329492.29	Картометрический метод	1	Закрепление отсутствует
315	345516.57	4329486.64	Картометрический метод	1	Закрепление отсутствует
316	345537.98	4329483.00	Картометрический метод	1	Закрепление отсутствует
317	345589.11	4329477.15	Картометрический метод	1	Закрепление отсутствует
318	345620.75	4329469.81	Картометрический метод	1	Закрепление отсутствует
319	345626.20	4329486.22	Картометрический метод	1	Закрепление отсутствует
320	345696.58	4329476.38	Картометрический метод	1	Закрепление отсутствует
321	345702.53	4329475.55	Картометрический метод	1	Закрепление отсутствует
322	345717.82	4329473.41	Картометрический метод	1	Закрепление отсутствует
323	345721.52	4329520.38	Картометрический метод	1	Закрепление отсутствует
324	345723.60	4329546.68	Картометрический метод	1	Закрепление отсутствует
325	345725.67	4329572.96	Картометрический метод	1	Закрепление отсутствует
326	345638.98	4329576.59	Картометрический метод	1	Закрепление отсутствует
309	345627.79	4329577.06	Картометрический метод	1	Закрепление отсутствует
3. Сведения о характерных точках части (частей) границы объекта					
Обозначение характерных точек части границы	Координаты, м		Метод определения координат характерной точки	Средняя квадратическая погрешность положения характерной точки (Mt), м	Описание обозначения точки на местности (при наличии)
	X	Y			
1	2	3	4	5	6
-	-	-	-	-	-

Раздел 3

Сведения о местоположении измененных (уточненных) границ объекта

1. Система координат -

2. Сведения о характерных точках границ объекта

Обозначение характерных точек границ	Существующие координаты, м		Измененные (уточненные) координаты, м		Метод определения координат характерной точки	Средняя квадратическая погрешность положения характерной точки (M _t), м	Описание обозначения точки на местности (при наличии)
	X	Y	X	Y			
1	2	3	4	5	6	7	8
-	-	-	-	-	-	-	

3. Сведения о характерных точках части (частей) границы объекта

Обозначение характерных точек части границы	Существующие координаты, м		Измененные (уточненные) координаты, м		Метод определения координат характерной точки	Средняя квадратическая погрешность положения характерной точки (M _t), м	Описание обозначения точки на местности (при наличии)
	X	Y	X	Y			
1	2	3	4	5	6	7	8
-	-	-	-	-	-	-	

ТЕКСТОВОЕ ОПИСАНИЕ
местоположения границ населенных пунктов, территориальных зон

Прохождение границы		Описание прохождения границы
от точки	до точки	
1	2	3
1	2	-
2	3	-
3	4	-
4	5	-
5	6	-
6	7	-
7	8	-
8	9	-
9	10	-
10	11	-
11	12	-
12	13	-
13	14	-
14	15	-
15	16	-
16	17	-
17	18	-
18	19	-
19	20	-
20	1	-
21	22	-
22	23	-
23	24	-
24	25	-
25	26	-
26	27	-
27	28	-
28	29	-
29	30	-
30	31	-
31	32	-
32	33	-
33	34	-
34	35	-
35	36	-
36	37	-
37	38	-

ТЕКСТОВОЕ ОПИСАНИЕ
местоположения границ населенных пунктов, территориальных зон

Прохождение границы		Описание прохождения границы
от точки	до точки	
1	2	3
38	39	-
39	40	-
40	41	-
41	42	-
42	43	-
43	44	-
44	45	-
45	46	-
46	47	-
47	48	-
48	49	-
49	50	-
50	51	-
51	52	-
52	53	-
53	54	-
54	55	-
55	56	-
56	57	-
57	58	-
58	59	-
59	60	-
60	61	-
61	62	-
62	63	-
63	64	-
64	65	-
65	66	-
66	67	-
67	68	-
68	69	-
69	70	-
70	71	-
71	72	-
72	73	-
73	74	-
74	75	-

ТЕКСТОВОЕ ОПИСАНИЕ
местоположения границ населенных пунктов, территориальных зон

Прохождение границы		Описание прохождения границы
от точки	до точки	
1	2	3
75	76	-
76	77	-
77	78	-
78	79	-
79	80	-
80	81	-
81	82	-
82	83	-
83	84	-
84	85	-
85	86	-
86	87	-
87	88	-
88	89	-
89	90	-
90	91	-
91	92	-
92	93	-
93	94	-
94	95	-
95	96	-
96	97	-
97	98	-
98	99	-
99	100	-
100	101	-
101	102	-
102	103	-
103	104	-
104	105	-
105	106	-
106	107	-
107	108	-
108	109	-
109	110	-
110	111	-
111	112	-

ТЕКСТОВОЕ ОПИСАНИЕ
местоположения границ населенных пунктов, территориальных зон

Прохождение границы		Описание прохождения границы
от точки	до точки	
1	2	
112	113	-
113	114	-
114	115	-
115	116	-
116	117	-
117	118	-
118	119	-
119	120	-
120	121	-
121	122	-
122	123	-
123	124	-
124	125	-
125	126	-
126	127	-
127	128	-
128	129	-
129	130	-
130	131	-
131	132	-
132	133	-
133	134	-
134	135	-
135	136	-
136	137	-
137	138	-
138	139	-
139	140	-
140	141	-
141	142	-
142	143	-
143	144	-
144	145	-
145	146	-
146	147	-
147	148	-
148	149	-

ТЕКСТОВОЕ ОПИСАНИЕ
местоположения границ населенных пунктов, территориальных зон

Прохождение границы		Описание прохождения границы
от точки	до точки	
1	2	
149	150	-
150	151	-
151	152	-
152	153	-
153	154	-
154	155	-
155	156	-
156	157	-
157	158	-
158	159	-
159	160	-
160	161	-
161	162	-
162	163	-
163	164	-
164	165	-
165	166	-
166	167	-
167	168	-
168	169	-
169	170	-
170	171	-
171	172	-
172	173	-
173	174	-
174	175	-
175	176	-
176	177	-
177	178	-
178	179	-
179	180	-
180	181	-
181	182	-
182	183	-
183	184	-
184	185	-
185	186	-

ТЕКСТОВОЕ ОПИСАНИЕ
местоположения границ населенных пунктов, территориальных зон

Прохождение границы		Описание прохождения границы
от точки	до точки	
1	2	
186	187	-
187	188	-
188	189	-
189	21	-
190	191	-
191	192	-
192	193	-
193	190	-
194	195	-
195	196	-
196	197	-
197	198	-
198	199	-
199	200	-
200	201	-
201	202	-
202	203	-
203	194	-
204	205	-
205	206	-
206	207	-
207	204	-
208	209	-
209	210	-
210	211	-
211	208	-
212	213	-
213	214	-
214	215	-
215	212	-
216	217	-
217	218	-
218	219	-
219	220	-
220	221	-
221	222	-
222	223	-

ТЕКСТОВОЕ ОПИСАНИЕ
местоположения границ населенных пунктов, территориальных зон

Прохождение границы		Описание прохождения границы
от точки	до точки	
1	2	
223	224	-
224	225	-
225	226	-
226	227	-
227	228	-
228	229	-
229	230	-
230	216	-
231	232	-
232	233	-
233	234	-
234	235	-
235	236	-
236	237	-
237	231	-
238	239	-
239	240	-
240	241	-
241	242	-
242	243	-
243	244	-
244	245	-
245	246	-
246	247	-
247	238	-
248	249	-
249	250	-
250	251	-
251	252	-
252	253	-
253	254	-
254	255	-
255	256	-
256	257	-
257	258	-
258	259	-
259	260	-

ТЕКСТОВОЕ ОПИСАНИЕ
местоположения границ населенных пунктов, территориальных зон

Прохождение границы		Описание прохождения границы
от точки	до точки	
1	2	
260	261	-
261	262	-
262	263	-
263	264	-
264	265	-
265	266	-
266	267	-
267	248	-
268	269	-
269	270	-
270	271	-
271	272	-
272	273	-
273	274	-
274	275	-
275	268	-
276	277	-
277	278	-
278	279	-
279	280	-
280	281	-
281	282	-
282	283	-
283	284	-
284	285	-
285	286	-
286	287	-
287	288	-
288	289	-
289	290	-
290	291	-
291	292	-
292	293	-
293	294	-
294	295	-
295	296	-
296	297	-

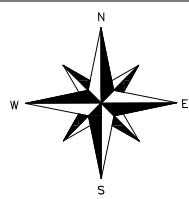
ТЕКСТОВОЕ ОПИСАНИЕ
местоположения границ населенных пунктов, территориальных зон

Прохождение границы		Описание прохождения границы
от точки	до точки	
1	2	3
297	298	-
298	299	-
299	300	-
300	301	-
301	302	-
302	303	-
303	304	-
304	305	-
305	306	-
306	307	-
307	308	-
308	276	-
309	310	-
310	311	-
311	312	-
312	313	-
313	314	-
314	315	-
315	316	-
316	317	-
317	318	-
318	319	-
319	320	-
320	321	-
321	322	-
322	323	-
323	324	-
324	325	-
325	326	-
326	309	-

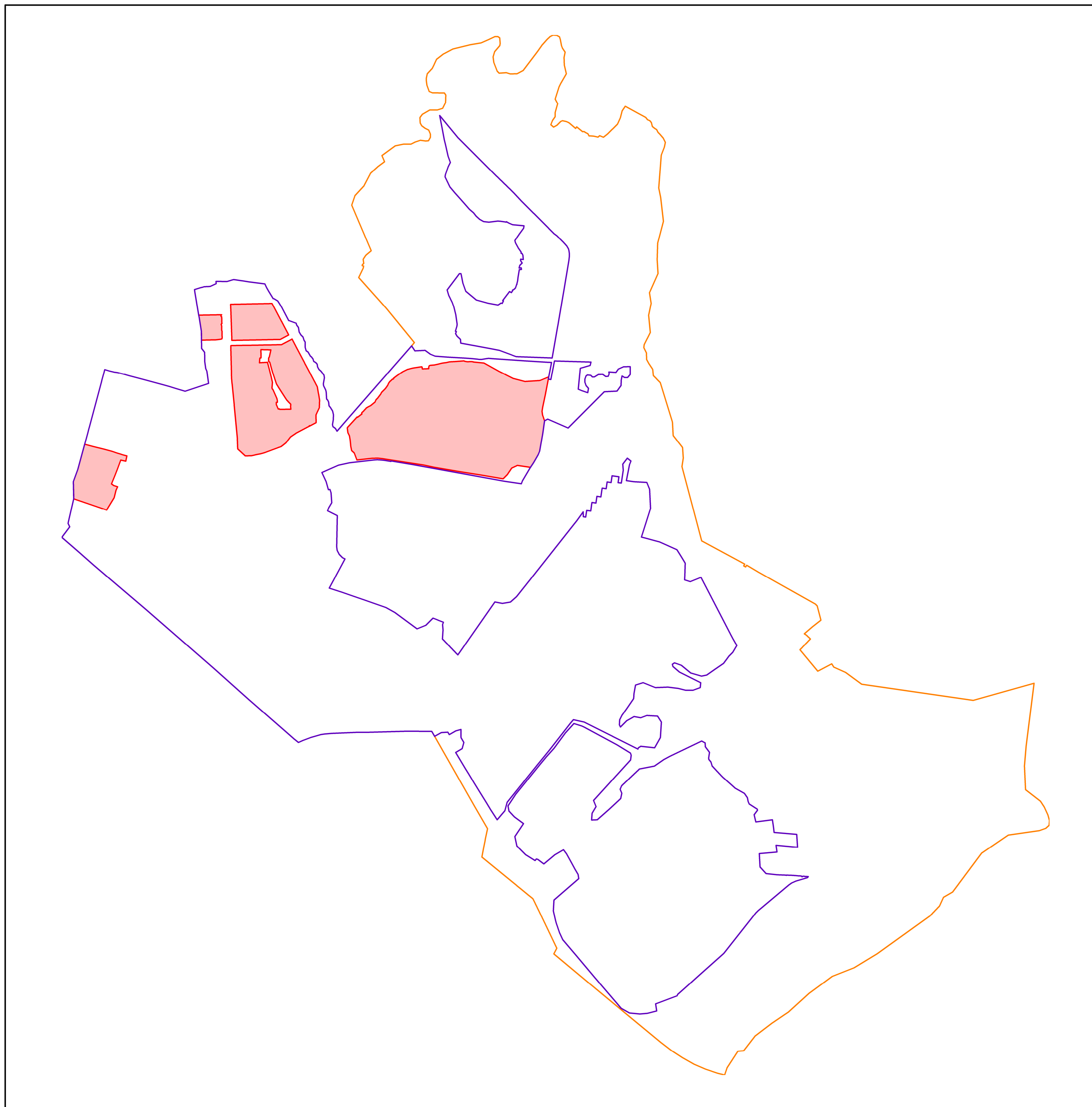
ОПИСАНИЕ МЕСТОПОЛОЖЕНИЯ ГРАНИЦ

Зона застройки многоэтажными жилыми домами

План границ объекта землеустройства. Обзорная схема



МАСШТАБ 1:20000



Условные обозначения:



Границы Зонального сельского поселения



Границы населенных пунктов (пос. Зональная Станция, д. Позднеево)



Границы территориальной зоны Ж-3

ГРАФИЧЕСКОЕ ОПИСАНИЕ

местоположения границ населенных пунктов, территориальных зон, особо охраняемых природных территорий, зон с особыми условиями использования территории

Зона застройки многоэтажными жилыми домами (Ж-3)

(наименование объекта, местоположение границ которого описано (далее - объект))

Раздел 1

Сведения об объекте

№ п/п	Характеристики объекта	Описание характеристик
1	2	3
1.	Местоположение объекта	Томская область, район Томский
2.	Площадь объекта +/- величина погрешности определения площади (P +/- Дельта P)	1598154 +/- 2568 м ²
3.	Иные характеристики объекта	-

Раздел 2**Сведения о местоположении границ объекта**

1. Система координат МСК-70

2. Сведения о характерных точках границ объекта

Обозначение характерных точек границ	Координаты, м		Метод определения координат характерной точки	Средняя квадратическая погрешность положения характерной точки (Mt), м	Описание обозначения точки на местности (при наличии)
	X	Y			
1	2	3	4	5	6
1	344717.98	4328749.38	Картометрический метод	1.00	-
2	344709.19	4328744.03	Картометрический метод	1.00	-
3	344692.31	4328733.76	Картометрический метод	1.00	-
4	344690.61	4328733.04	Картометрический метод	1.00	-
370	344735.46	4328625.34	Картометрический метод	1.00	-
5	344773.74	4328489.88	Картометрический метод	1.00	-
6	344794.34	4328489.41	Картометрический метод	1.00	-
7	344900.59	4328486.99	Картометрический метод	1.00	-
8	344990.38	4328520.13	Картометрический метод	1.00	-
9	345176.20	4328570.51	Картометрический метод	1.00	-
10	345175.38	4328573.66	Картометрический метод	1.00	-
11	345157.84	4328640.44	Картометрический метод	1.00	-
12	345140.71	4328710.32	Картометрический метод	1.00	-
13	345123.59	4328772.38	Картометрический метод	1.00	-
14	345110.24	4328814.06	Картометрический метод	1.00	-
15	345104.53	4328832.42	Картометрический метод	1.00	-
16	345098.55	4328851.33	Картометрический метод	1.00	-
17	345091.75	4328874.40	Картометрический метод	1.00	-
18	345089.82	4328882.51	Картометрический метод	1.00	-
19	345051.38	4328874.18	Картометрический метод	1.00	-
20	345058.96	4328837.14	Картометрический метод	1.00	-
21	345052.04	4328834.63	Картометрический метод	1.00	-

2. Сведения о характерных точках границ объекта					
Обозначение характерных точек границ	Координаты, м		Метод определения координат характерной точки	Средняя квадратическая погрешность положения характерной точки (Mt), м	Описание обозначения точки на местности (при наличии)
	X	Y			
1	2	3	4	5	6
22	344987.40	4328810.73	Картометрический метод	1.00	-
23	344940.19	4328791.77	Картометрический метод	1.00	-
24	344883.85	4328768.88	Картометрический метод	1.00	-
25	344874.52	4328781.62	Картометрический метод	1.00	-
26	344871.25	4328786.10	Картометрический метод	1.00	-
27	344862.36	4328813.66	Картометрический метод	1.00	-
28	344837.34	4328802.26	Картометрический метод	1.00	-
29	344781.59	4328788.09	Картометрический метод	1.00	-
1	344717.98	4328749.38	Картометрический метод	1.00	-
30	345420.93	4331950.16	Картометрический метод	1.00	-
31	345394.61	4331953.77	Картометрический метод	1.00	-
32	345351.03	4331969.15	Картометрический метод	1.00	-
33	345256.63	4331955.70	Картометрический метод	1.00	-
34	345125.11	4331932.40	Картометрический метод	1.00	-
35	345099.32	4331922.20	Картометрический метод	1.00	-
36	345041.83	4331888.94	Картометрический метод	1.00	-
37	345005.97	4331865.00	Картометрический метод	1.00	-
38	345020.41	4331768.38	Картометрический метод	1.00	-
39	345000.25	4331725.92	Картометрический метод	1.00	-
40	344950.69	4331692.79	Картометрический метод	1.00	-
41	344921.26	4331662.44	Картометрический метод	1.00	-
42	344949.20	4331501.81	Картометрический метод	1.00	-
43	344973.70	4331343.03	Картометрический метод	1.00	-
44	345006.34	4331151.54	Картометрический метод	1.00	-
45	345022.36	4331077.40	Картометрический метод	1.00	-

2. Сведения о характерных точках границ объекта					
Обозначение характерных точек границ	Координаты, м		Метод определения координат характерной точки	Средняя квадратическая погрешность положения характерной точки (M _t), м	Описание обозначения точки на местности (при наличии)
	X	Y			
1	2	3	4	5	6
46	345057.14	4330851.04	Картометрический метод	1.00	-
47	345069.73	4330770.82	Картометрический метод	1.00	-
48	345073.62	4330738.88	Картометрический метод	1.00	-
49	345072.26	4330694.46	Картометрический метод	1.00	-
50	345060.18	4330582.04	Картометрический метод	1.00	-
51	345111.80	4330562.57	Картометрический метод	1.00	-
52	345128.96	4330542.99	Картометрический метод	1.00	-
53	345160.34	4330537.11	Картометрический метод	1.00	-
54	345208.24	4330532.36	Картометрический метод	1.00	-
55	345239.23	4330527.06	Картометрический метод	1.00	-
56	345263.50	4330515.44	Картометрический метод	1.00	-
57	345296.97	4330511.10	Картометрический метод	1.00	-
58	345300.78	4330511.98	Картометрический метод	1.00	-
59	345379.20	4330583.67	Картометрический метод	1.00	-
60	345379.25	4330583.72	Картометрический метод	1.00	-
61	345376.81	4330586.89	Картометрический метод	1.00	-
62	345379.53	4330590.51	Картометрический метод	1.00	-
63	345396.73	4330613.46	Картометрический метод	1.00	-
64	345401.49	4330619.81	Картометрический метод	1.00	-
65	345405.40	4330617.20	Картометрический метод	1.00	-
66	345407.48	4330617.66	Картометрический метод	1.00	-
67	345409.86	4330618.68	Картометрический метод	1.00	-
68	345411.98	4330620.18	Картометрический метод	1.00	-
69	345413.73	4330622.09	Картометрический метод	1.00	-
70	345414.67	4330623.55	Картометрический метод	1.00	-

2. Сведения о характерных точках границ объекта					
Обозначение характерных точек границ	Координаты, м		Метод определения координат характерной точки	Средняя квадратическая погрешность положения характерной точки (M _t), м	Описание обозначения точки на местности (при наличии)
	X	Y			
1	2	3	4	5	6
71	345415.39	4330625.12	Картометрический метод	1.00	-
72	345440.32	4330647.98	Картометрический метод	1.00	-
73	345446.40	4330654.05	Картометрический метод	1.00	-
74	345450.72	4330660.61	Картометрический метод	1.00	-
75	345455.39	4330669.32	Картометрический метод	1.00	-
76	345462.00	4330682.59	Картометрический метод	1.00	-
77	345489.05	4330716.31	Картометрический метод	1.00	-
78	345502.84	4330721.68	Картометрический метод	1.00	-
79	345506.13	4330724.12	Картометрический метод	1.00	-
80	345508.57	4330726.24	Картометрический метод	1.00	-
81	345510.85	4330728.53	Картометрический метод	1.00	-
82	345512.97	4330730.97	Картометрический метод	1.00	-
83	345514.91	4330733.56	Картометрический метод	1.00	-
84	345548.99	4330759.32	Картометрический метод	1.00	-
85	345558.76	4330763.71	Картометрический метод	1.00	-
86	345572.95	4330776.46	Картометрический метод	1.00	-
87	345579.96	4330785.09	Картометрический метод	1.00	-
88	345590.13	4330794.01	Картометрический метод	1.00	-
89	345611.87	4330809.56	Картометрический метод	1.00	-
90	345624.50	4330815.21	Картометрический метод	1.00	-
91	345627.88	4330816.73	Картометрический метод	1.00	-
92	345640.77	4330826.05	Картометрический метод	1.00	-
93	345650.67	4330837.20	Картометрический метод	1.00	-
94	345658.21	4330845.09	Картометрический метод	1.00	-
95	345657.16	4330849.21	Картометрический метод	1.00	-

2. Сведения о характерных точках границ объекта					
Обозначение характерных точек границ	Координаты, м		Метод определения координат характерной точки	Средняя квадратическая погрешность положения характерной точки (M _t), м	Описание обозначения точки на местности (при наличии)
	X	Y			
1	2	3	4	5	6
96	345661.63	4330854.04	Картометрический метод	1.00	-
97	345664.17	4330852.37	Картометрический метод	1.00	-
98	345673.22	4330863.61	Картометрический метод	1.00	-
99	345687.04	4330881.89	Картометрический метод	1.00	-
100	345699.26	4330899.20	Картометрический метод	1.00	-
101	345712.24	4330920.11	Картометрический метод	1.00	-
102	345719.45	4330933.07	Картометрический метод	1.00	-
103	345725.44	4330946.53	Картометрический метод	1.00	-
104	345730.79	4330957.35	Картометрический метод	1.00	-
105	345733.07	4330966.44	Картометрический метод	1.00	-
106	345735.28	4330974.06	Картометрический метод	1.00	-
107	345737.67	4330982.68	Картометрический метод	1.00	-
108	345739.95	4330991.76	Картометрический метод	1.00	-
109	345743.40	4331013.30	Картометрический метод	1.00	-
110	345749.51	4331053.74	Картометрический метод	1.00	-
111	345750.29	4331057.30	Картометрический метод	1.00	-
112	345750.83	4331058.53	Картометрический метод	1.00	-
113	345751.01	4331059.87	Картометрический метод	1.00	-
114	345750.81	4331061.20	Картометрический метод	1.00	-
115	345750.26	4331062.43	Картометрический метод	1.00	-
116	345749.38	4331063.46	Картометрический метод	1.00	-
117	345748.26	4331064.21	Картометрический метод	1.00	-
118	345746.98	4331064.61	Картометрический метод	1.00	-
119	345745.63	4331064.65	Картометрический метод	1.00	-
120	345744.64	4331064.44	Картометрический метод	1.00	-

2. Сведения о характерных точках границ объекта

Обозначение характерных точек границ	Координаты, м		Метод определения координат характерной точки	Средняя квадратическая погрешность положения характерной точки (Mt), м	Описание обозначения точки на местности (при наличии)
	X	Y			
1	2	3	4	5	6
121	345744.38	4331064.46	Картометрический метод	1.00	-
122	345734.38	4331065.41	Картометрический метод	1.00	-
123	345734.46	4331066.91	Картометрический метод	1.00	-
124	345736.75	4331108.90	Картометрический метод	1.00	-
125	345736.98	4331113.07	Картометрический метод	1.00	-
126	345747.07	4331112.64	Картометрический метод	1.00	-
127	345751.90	4331113.70	Картометрический метод	1.00	-
128	345756.24	4331116.04	Картометрический метод	1.00	-
129	345759.78	4331119.49	Картометрический метод	1.00	-
130	345761.85	4331123.97	Картометрический метод	1.00	-
131	345763.90	4331155.06	Картометрический метод	1.00	-
132	345770.26	4331183.03	Картометрический метод	1.00	-
133	345776.87	4331207.50	Картометрический метод	1.00	-
134	345779.39	4331222.49	Картометрический метод	1.00	-
135	345779.47	4331226.11	Картометрический метод	1.00	-
136	345780.10	4331226.35	Картометрический метод	1.00	-
137	345781.26	4331238.78	Картометрический метод	1.00	-
138	345786.88	4331266.42	Картометрический метод	1.00	-
139	345789.43	4331300.22	Картометрический метод	1.00	-
140	345791.94	4331338.59	Картометрический метод	1.00	-
141	345794.03	4331372.47	Картометрический метод	1.00	-
142	345793.58	4331376.45	Картометрический метод	1.00	-
143	345792.09	4331377.44	Картометрический метод	1.00	-
144	345788.01	4331396.69	Картометрический метод	1.00	-
145	345789.14	4331426.89	Картометрический метод	1.00	-

2. Сведения о характерных точках границ объекта					
Обозначение характерных точек границ	Координаты, м		Метод определения координат характерной точки	Средняя квадратическая погрешность положения характерной точки (M _t), м	Описание обозначения точки на местности (при наличии)
	X	Y			
1	2	3	4	5	6
146	345787.81	4331440.87	Картометрический метод	1.00	-
147	345786.06	4331440.83	Картометрический метод	1.00	-
148	345778.21	4331520.82	Картометрический метод	1.00	-
149	345717.78	4331629.49	Картометрический метод	1.00	-
150	345663.45	4331735.82	Картометрический метод	1.00	-
151	345640.49	4331824.36	Картометрический метод	1.00	-
152	345647.52	4331934.44	Картометрический метод	1.00	-
153	345675.25	4331999.95	Картометрический метод	1.00	-
154	345542.16	4331974.58	Картометрический метод	1.00	-
155	345449.18	4331954.43	Картометрический метод	1.00	-
30	345420.93	4331950.16	Картометрический метод	1.00	-
156	345390.55	4330279.89	Картометрический метод	1.00	-
157	345337.15	4330280.46	Картометрический метод	1.00	-
158	345335.79	4330277.91	Картометрический метод	1.00	-
159	345312.60	4330234.28	Картометрический метод	1.00	-
160	345314.81	4330232.41	Картометрический метод	1.00	-
161	345314.34	4330231.34	Картометрический метод	1.00	-
162	345313.31	4330230.01	Картометрический метод	1.00	-
163	345310.94	4330231.14	Картометрический метод	1.00	-
164	345307.79	4330225.19	Картометрический метод	1.00	-
165	345259.65	4330134.56	Картометрический метод	1.00	-
166	345254.56	4330126.94	Картометрический метод	1.00	-
167	345250.07	4330119.98	Картометрический метод	1.00	-
168	345238.76	4330103.30	Картометрический метод	1.00	-
169	345234.41	4330096.79	Картометрический метод	1.00	-

2. Сведения о характерных точках границ объекта

Обозначение характерных точек границ	Координаты, м		Метод определения координат характерной точки	Средняя квадратическая погрешность положения характерной точки (Mt), м	Описание обозначения точки на местности (при наличии)
	X	Y			
1	2	3	4	5	6
170	345233.13	4330095.43	Картометрический метод	1.00	-
171	345228.03	4330090.00	Картометрический метод	1.00	-
172	345226.48	4330088.36	Картометрический метод	1.00	-
173	345186.73	4330057.52	Картометрический метод	1.00	-
174	345169.79	4330035.40	Картометрический метод	1.00	-
175	345158.95	4330021.25	Картометрический метод	1.00	-
176	345153.18	4330006.13	Картометрический метод	1.00	-
177	345152.94	4330005.49	Картометрический метод	1.00	-
178	345152.24	4330003.67	Картометрический метод	1.00	-
179	345148.76	4329994.57	Картометрический метод	1.00	-
180	345136.03	4329958.09	Картометрический метод	1.00	-
181	345128.70	4329939.37	Картометрический метод	1.00	-
182	345118.79	4329912.91	Картометрический метод	1.00	-
183	345115.18	4329903.69	Картометрический метод	1.00	-
184	345111.83	4329892.44	Картометрический метод	1.00	-
185	345109.18	4329883.58	Картометрический метод	1.00	-
186	345106.97	4329876.19	Картометрический метод	1.00	-
187	345106.38	4329873.33	Картометрический метод	1.00	-
188	345098.93	4329837.21	Картометрический метод	1.00	-
189	345098.65	4329835.82	Картометрический метод	1.00	-
190	345097.84	4329832.23	Картометрический метод	1.00	-
191	345096.51	4329826.30	Картометрический метод	1.00	-
192	345095.13	4329820.17	Картометрический метод	1.00	-
193	345093.91	4329814.74	Картометрический метод	1.00	-
194	345093.08	4329811.06	Картометрический метод	1.00	-

2. Сведения о характерных точках границ объекта

Обозначение характерных точек границ	Координаты, м		Метод определения координат характерной точки	Средняя квадратическая погрешность положения характерной точки (Mt), м	Описание обозначения точки на местности (при наличии)
	X	Y			
1	2	3	4	5	6
195	345091.05	4329802.41	Картометрический метод	1.00	-
196	345090.20	4329757.30	Картометрический метод	1.00	-
197	345141.64	4329700.88	Картометрический метод	1.00	-
198	345213.95	4329698.86	Картометрический метод	1.00	-
199	345219.37	4329698.71	Картометрический метод	1.00	-
200	345221.14	4329698.54	Картометрический метод	1.00	-
201	345234.28	4329697.30	Картометрический метод	1.00	-
202	345242.27	4329696.54	Картометрический метод	1.00	-
203	345464.86	4329675.63	Картометрический метод	1.00	-
204	345469.62	4329675.17	Картометрический метод	1.00	-
205	345622.11	4329659.93	Картометрический метод	1.00	-
206	345624.10	4329659.73	Картометрический метод	1.00	-
207	345664.66	4329655.67	Картометрический метод	1.00	-
208	345693.58	4329655.07	Картометрический метод	1.00	-
209	345705.89	4329654.77	Картометрический метод	1.00	-
210	345708.88	4329654.70	Картометрический метод	1.00	-
211	345883.30	4329650.48	Картометрический метод	1.00	-
212	345906.64	4329650.63	Картометрический метод	1.00	-
213	345906.81	4329659.80	Картометрический метод	1.00	-
214	345906.92	4329666.84	Картометрический метод	1.00	-
215	345908.59	4329756.47	Картометрический метод	1.00	-
216	345908.61	4329758.47	Картометрический метод	1.00	-
217	345910.28	4329849.20	Картометрический метод	1.00	-
218	345910.49	4329860.28	Картометрический метод	1.00	-
219	345910.55	4329862.81	Картометрический метод	1.00	-

2. Сведения о характерных точках границ объекта

Обозначение характерных точек границ	Координаты, м		Метод определения координат характерной точки	Средняя квадратическая погрешность положения характерной точки (M _t), м	Описание обозначения точки на местности (при наличии)
	X	Y			
1	2	3	4	5	6
220	345910.59	4329866.07	Картометрический метод	1.00	-
221	345910.70	4329872.07	Картометрический метод	1.00	-
222	345910.84	4329879.43	Картометрический метод	1.00	-
223	345911.29	4329903.77	Картометрический метод	1.00	-
224	345911.38	4329908.76	Картометрический метод	1.00	-
225	345912.08	4329945.72	Картометрический метод	1.00	-
226	345912.31	4329957.37	Картометрический метод	1.00	-
227	345913.44	4330020.07	Картометрический метод	1.00	-
228	345913.47	4330022.07	Картометрический метод	1.00	-
229	345913.55	4330025.17	Картометрический метод	1.00	-
230	345925.79	4330048.23	Картометрический метод	1.00	-
231	345926.56	4330049.67	Картометрический метод	1.00	-
232	345926.96	4330050.43	Картометрический метод	1.00	-
233	345928.60	4330053.53	Картометрический метод	1.00	-
234	345928.94	4330054.06	Картометрический метод	1.00	-
235	345929.29	4330054.74	Картометрический метод	1.00	-
236	345930.47	4330057.04	Картометрический метод	1.00	-
237	345948.45	4330090.80	Картометрический метод	1.00	-
238	345949.39	4330092.56	Картометрический метод	1.00	-
239	345954.88	4330102.90	Картометрический метод	1.00	-
240	345954.87	4330102.90	Картометрический метод	1.00	-
241	345892.12	4330135.98	Картометрический метод	1.00	-
242	345779.72	4330195.14	Картометрический метод	1.00	-
243	345775.43	4330197.38	Картометрический метод	1.00	-
244	345770.11	4330200.15	Картометрический метод	1.00	-

2. Сведения о характерных точках границ объекта					
Обозначение характерных точек границ	Координаты, м		Метод определения координат характерной точки	Средняя квадратическая погрешность положения характерной точки (Mt), м	Описание обозначения точки на местности (при наличии)
	X	Y			
1	2	3	4	5	6
245	345762.74	4330204.06	Картометрический метод	1.00	-
246	345651.72	4330263.01	Картометрический метод	1.00	-
247	345646.38	4330265.88	Картометрический метод	1.00	-
248	345626.76	4330276.16	Картометрический метод	1.00	-
249	345622.33	4330278.49	Картометрический метод	1.00	-
250	345610.01	4330284.95	Картометрический метод	1.00	-
251	345605.57	4330287.26	Картометрический метод	1.00	-
252	345601.44	4330289.44	Картометрический метод	1.00	-
253	345552.18	4330298.09	Картометрический метод	1.00	-
254	345547.04	4330299.08	Картометрический метод	1.00	-
255	345502.56	4330306.80	Картометрический метод	1.00	-
256	345452.89	4330305.16	Картометрический метод	1.00	-
257	345449.11	4330305.03	Картометрический метод	1.00	-
258	345447.91	4330304.49	Картометрический метод	1.00	-
259	345414.05	4330288.98	Картометрический метод	1.00	-
260	345395.66	4330280.57	Картометрический метод	1.00	-
261	345394.09	4330279.85	Картометрический метод	1.00	-
156	345390.55	4330279.89	Картометрический метод	1.00	-
262	345470.51	4329986.84	Картометрический метод	1.00	-
263	345437.49	4330001.09	Картометрический метод	1.00	-
264	345438.90	4330008.59	Картометрический метод	1.00	-
265	345435.49	4330011.40	Картометрический метод	1.00	-
266	345435.65	4330094.37	Картометрический метод	1.00	-
267	345453.13	4330092.49	Картометрический метод	1.00	-
268	345472.92	4330093.43	Картометрический метод	1.00	-

2. Сведения о характерных точках границ объекта

Обозначение характерных точек границ	Координаты, м		Метод определения координат характерной точки	Средняя квадратическая погрешность положения характерной точки (Mt), м	Описание обозначения точки на местности (при наличии)
	X	Y			
1	2	3	4	5	6
269	345493.86	4330073.25	Картометрический метод	1.00	-
270	345503.95	4330063.53	Картометрический метод	1.00	-
271	345527.81	4330048.16	Картометрический метод	1.00	-
272	345560.65	4330026.69	Картометрический метод	1.00	-
273	345595.07	4330003.96	Картометрический метод	1.00	-
274	345622.47	4329987.38	Картометрический метод	1.00	-
275	345709.03	4329958.76	Картометрический метод	1.00	-
276	345747.43	4329948.41	Картометрический метод	1.00	-
277	345783.85	4329938.76	Картометрический метод	1.00	-
278	345791.30	4329930.04	Картометрический метод	1.00	-
279	345814.69	4329929.62	Картометрический метод	1.00	-
280	345823.92	4329934.92	Картометрический метод	1.00	-
281	345875.16	4329946.40	Картометрический метод	1.00	-
282	345877.45	4329872.93	Картометрический метод	1.00	-
283	345862.70	4329873.11	Картометрический метод	1.00	-
284	345848.26	4329873.28	Картометрический метод	1.00	-
285	345816.55	4329873.66	Картометрический метод	1.00	-
286	345816.07	4329870.77	Картометрический метод	1.00	-
287	345815.05	4329864.57	Картометрический метод	1.00	-
288	345779.98	4329862.27	Картометрический метод	1.00	-
289	345780.60	4329871.42	Картометрический метод	1.00	-
290	345784.00	4329921.43	Картометрический метод	1.00	-
291	345778.48	4329922.84	Картометрический метод	1.00	-
292	345724.99	4329936.36	Картометрический метод	1.00	-
293	345688.09	4329945.69	Картометрический метод	1.00	-

2. Сведения о характерных точках границ объекта					
Обозначение характерных точек границ	Координаты, м		Метод определения координат характерной точки	Средняя квадратическая погрешность положения характерной точки (M _t), м	Описание обозначения точки на местности (при наличии)
	X	Y			
1	2	3	4	5	6
294	345683.12	4329946.95	Картометрический метод	1.00	-
295	345678.15	4329948.07	Картометрический метод	1.00	-
296	345633.73	4329958.11	Картометрический метод	1.00	-
297	345627.41	4329957.60	Картометрический метод	1.00	-
298	345622.90	4329957.28	Картометрический метод	1.00	-
299	345591.88	4329954.72	Картометрический метод	1.00	-
300	345587.22	4329956.57	Картометрический метод	1.00	-
301	345578.92	4329962.14	Картометрический метод	1.00	-
302	345515.06	4329990.80	Картометрический метод	1.00	-
303	345497.97	4329994.62	Картометрический метод	1.00	-
304	345487.03	4329994.65	Картометрический метод	1.00	-
305	345486.86	4329986.50	Картометрический метод	1.00	-
262	345470.51	4329986.84	Картометрический метод	1.00	-
306	346014.07	4329585.30	Картометрический метод	1.00	-
307	345989.05	4329585.78	Картометрический метод	1.00	-
308	345964.11	4329586.24	Картометрический метод	1.00	-
309	345956.26	4329584.44	Картометрический метод	1.00	-
310	345953.10	4329573.71	Картометрический метод	1.00	-
311	345950.92	4329553.74	Картометрический метод	1.00	-
312	345948.87	4329534.95	Картометрический метод	1.00	-
313	345949.38	4329518.97	Картометрический метод	1.00	-
314	345947.62	4329446.21	Картометрический метод	1.00	-
315	345946.25	4329433.74	Картометрический метод	1.00	-
316	346013.20	4329433.01	Картометрический метод	1.00	-
317	346119.71	4329415.40	Картометрический метод	1.00	-

2. Сведения о характерных точках границ объекта

Обозначение характерных точек границ	Координаты, м		Метод определения координат характерной точки	Средняя квадратическая погрешность положения характерной точки (M _t), м	Описание обозначения точки на местности (при наличии)
	X	Y			
1	2	3	4	5	6
318	346130.55	4329413.61	Картометрический метод	1.00	-
319	346130.89	4329418.62	Картометрический метод	1.00	-
320	346131.00	4329420.62	Картометрический метод	1.00	-
321	346131.33	4329429.45	Картометрический метод	1.00	-
322	346131.36	4329432.91	Картометрический метод	1.00	-
323	346131.81	4329457.91	Картометрический метод	1.00	-
324	346132.27	4329482.91	Картометрический метод	1.00	-
325	346132.71	4329507.91	Картометрический метод	1.00	-
326	346133.16	4329532.92	Картометрический метод	1.00	-
327	346133.62	4329557.91	Картометрический метод	1.00	-
328	346134.06	4329583.01	Картометрический метод	1.00	-
329	346129.67	4329577.49	Картометрический метод	1.00	-
330	346123.16	4329578.08	Картометрический метод	1.00	-
331	346118.69	4329583.42	Картометрический метод	1.00	-
332	346099.59	4329583.74	Картометрический метод	1.00	-
333	346094.09	4329583.83	Картометрический метод	1.00	-
334	346080.39	4329584.11	Картометрический метод	1.00	-
335	346069.07	4329584.35	Картометрический метод	1.00	-
336	346064.67	4329579.29	Картометрический метод	1.00	-
337	346058.17	4329579.90	Картометрический метод	1.00	-
338	346053.27	4329582.65	Картометрический метод	1.00	-
339	346039.53	4329582.89	Картометрический метод	1.00	-
340	346034.10	4329582.99	Картометрический метод	1.00	-
341	346028.88	4329583.08	Картометрический метод	1.00	-
342	346022.46	4329583.24	Картометрический метод	1.00	-

2. Сведения о характерных точках границ объекта					
Обозначение характерных точек границ	Координаты, м		Метод определения координат характерной точки	Средняя квадратическая погрешность положения характерной точки (M _t), м	Описание обозначения точки на местности (при наличии)
	X	Y			
1	2	3	4	5	6
343	346019.66	4329583.31	Картометрический метод	1.00	-
306	346014.07	4329585.30	Картометрический метод	1.00	-
344	346084.75	4330025.44	Картометрический метод	1.00	-
345	346049.11	4330044.37	Картометрический метод	1.00	-
346	345985.53	4330078.15	Картометрический метод	1.00	-
347	345951.92	4330014.86	Картометрический метод	1.00	-
348	345951.54	4329994.71	Картометрический метод	1.00	-
349	345951.37	4329985.45	Картометрический метод	1.00	-
350	345949.81	4329900.55	Картометрический метод	1.00	-
351	345948.23	4329814.83	Картометрический метод	1.00	-
352	345948.17	4329811.83	Картометрический метод	1.00	-
353	345945.52	4329667.82	Картометрический метод	1.00	-
354	345945.47	4329664.82	Картометрический метод	1.00	-
355	345945.34	4329657.86	Картометрический метод	1.00	-
356	345966.94	4329657.57	Картометрический метод	1.00	-
357	346042.52	4329654.86	Картометрический метод	1.00	-
358	346066.50	4329654.03	Картометрический метод	1.00	-
359	346119.13	4329652.21	Картометрический метод	1.00	-
360	346143.43	4329651.41	Картометрический метод	1.00	-
361	346146.43	4329651.31	Картометрический метод	1.00	-
362	346212.45	4329649.13	Картометрический метод	1.00	-
363	346214.27	4329747.60	Картометрический метод	1.00	-
364	346215.72	4329825.95	Картометрический метод	1.00	-
365	346215.77	4329828.95	Картометрический метод	1.00	-
366	346215.83	4329831.95	Картометрический метод	1.00	-

2. Сведения о характерных точках границ объекта

Обозначение характерных точек границ	Координаты, м		Метод определения координат характерной точки	Средняя квадратическая погрешность положения характерной точки (Mt), м	Описание обозначения точки на местности (при наличии)
	X	Y			
1	2	3	4	5	6
367	346218.08	4329954.63	Картометрический метод	1.00	-
368	346185.08	4329972.15	Картометрический метод	1.00	-
369	346087.53	4330023.96	Картометрический метод	1.00	-
344	346084.75	4330025.44	Картометрический метод	1.00	-

3. Сведения о характерных точках части (частей) границы объекта

Обозначение характерных точек части границы	Координаты, м		Метод определения координат характерной точки	Средняя квадратическая погрешность положения характерной точки (Mt), м	Описание обозначения точки на местности (при наличии)
	X	Y			
1	2	3	4	5	6
-	-	-	-	-	-

Раздел 3

Сведения о местоположении измененных (уточненных) границ объекта

1. Система координат -

2. Сведения о характерных точках границ объекта

Обозначение характерных точек границ	Существующие координаты, м		Измененные (уточненные) координаты, м		Метод определения координат характерной точки	Средняя квадратическая погрешность положения характерной точки (Mt), м	Описание обозначения точки на местности (при наличии)
	X	Y	X	Y			
1	2	3	4	5	6	7	8
-	-	-	-	-	-	-	

3. Сведения о характерных точках части (частей) границы объекта

Обозначение характерных точек части границы	Существующие координаты, м		Измененные (уточненные) координаты, м		Метод определения координат характерной точки	Средняя квадратическая погрешность положения характерной точки (Mt), м	Описание обозначения точки на местности (при наличии)
	X	Y	X	Y			
1	2	3	4	5	6	7	8
-	-	-	-	-	-	-	

ТЕКСТОВОЕ ОПИСАНИЕ
местоположения границ населенных пунктов, территориальных зон

Прохождение границы		Описание прохождения границы
от точки	до точки	
1	2	3
1	2	-
2	3	-
3	4	-
4	370	-
370	5	-
5	6	-
6	7	-
7	8	-
8	9	-
9	10	-
10	11	-
11	12	-
12	13	-
13	14	-
14	15	-
15	16	-
16	17	-
17	18	-
18	19	-
19	20	-
20	21	-
21	22	-
22	23	-
23	24	-
24	25	-
25	26	-
26	27	-
27	28	-
28	29	-
29	1	-
30	31	-
31	32	-
32	33	-
33	34	-
34	35	-
35	36	-
36	37	-

ТЕКСТОВОЕ ОПИСАНИЕ
местоположения границ населенных пунктов, территориальных зон

Прохождение границы		Описание прохождения границы
от точки	до точки	
1	2	3
37	38	-
38	39	-
39	40	-
40	41	-
41	42	-
42	43	-
43	44	-
44	45	-
45	46	-
46	47	-
47	48	-
48	49	-
49	50	-
50	51	-
51	52	-
52	53	-
53	54	-
54	55	-
55	56	-
56	57	-
57	58	-
58	59	-
59	60	-
60	61	-
61	62	-
62	63	-
63	64	-
64	65	-
65	66	-
66	67	-
67	68	-
68	69	-
69	70	-
70	71	-
71	72	-
72	73	-
73	74	-

ТЕКСТОВОЕ ОПИСАНИЕ
местоположения границ населенных пунктов, территориальных зон

Прохождение границы		Описание прохождения границы
от точки	до точки	
1	2	3
74	75	-
75	76	-
76	77	-
77	78	-
78	79	-
79	80	-
80	81	-
81	82	-
82	83	-
83	84	-
84	85	-
85	86	-
86	87	-
87	88	-
88	89	-
89	90	-
90	91	-
91	92	-
92	93	-
93	94	-
94	95	-
95	96	-
96	97	-
97	98	-
98	99	-
99	100	-
100	101	-
101	102	-
102	103	-
103	104	-
104	105	-
105	106	-
106	107	-
107	108	-
108	109	-
109	110	-
110	111	-

ТЕКСТОВОЕ ОПИСАНИЕ
местоположения границ населенных пунктов, территориальных зон

Прохождение границы		Описание прохождения границы
от точки	до точки	
1	2	
111	112	-
112	113	-
113	114	-
114	115	-
115	116	-
116	117	-
117	118	-
118	119	-
119	120	-
120	121	-
121	122	-
122	123	-
123	124	-
124	125	-
125	126	-
126	127	-
127	128	-
128	129	-
129	130	-
130	131	-
131	132	-
132	133	-
133	134	-
134	135	-
135	136	-
136	137	-
137	138	-
138	139	-
139	140	-
140	141	-
141	142	-
142	143	-
143	144	-
144	145	-
145	146	-
146	147	-
147	148	-

ТЕКСТОВОЕ ОПИСАНИЕ
местоположения границ населенных пунктов, территориальных зон

Прохождение границы		Описание прохождения границы
от точки	до точки	
1	2	3
148	149	-
149	150	-
150	151	-
151	152	-
152	153	-
153	154	-
154	155	-
155	30	-
156	157	-
157	158	-
158	159	-
159	160	-
160	161	-
161	162	-
162	163	-
163	164	-
164	165	-
165	166	-
166	167	-
167	168	-
168	169	-
169	170	-
170	171	-
171	172	-
172	173	-
173	174	-
174	175	-
175	176	-
176	177	-
177	178	-
178	179	-
179	180	-
180	181	-
181	182	-
182	183	-
183	184	-
184	185	-

ТЕКСТОВОЕ ОПИСАНИЕ
местоположения границ населенных пунктов, территориальных зон

Прохождение границы		Описание прохождения границы
от точки	до точки	
1	2	3
185	186	-
186	187	-
187	188	-
188	189	-
189	190	-
190	191	-
191	192	-
192	193	-
193	194	-
194	195	-
195	196	-
196	197	-
197	198	-
198	199	-
199	200	-
200	201	-
201	202	-
202	203	-
203	204	-
204	205	-
205	206	-
206	207	-
207	208	-
208	209	-
209	210	-
210	211	-
211	212	-
212	213	-
213	214	-
214	215	-
215	216	-
216	217	-
217	218	-
218	219	-
219	220	-
220	221	-
221	222	-

ТЕКСТОВОЕ ОПИСАНИЕ
местоположения границ населенных пунктов, территориальных зон

Прохождение границы		Описание прохождения границы
от точки	до точки	
1	2	
222	223	-
223	224	-
224	225	-
225	226	-
226	227	-
227	228	-
228	229	-
229	230	-
230	231	-
231	232	-
232	233	-
233	234	-
234	235	-
235	236	-
236	237	-
237	238	-
238	239	-
239	240	-
240	241	-
241	242	-
242	243	-
243	244	-
244	245	-
245	246	-
246	247	-
247	248	-
248	249	-
249	250	-
250	251	-
251	252	-
252	253	-
253	254	-
254	255	-
255	256	-
256	257	-
257	258	-
258	259	-

ТЕКСТОВОЕ ОПИСАНИЕ
местоположения границ населенных пунктов, территориальных зон

Прохождение границы		Описание прохождения границы
от точки	до точки	
1	2	
259	260	-
260	261	-
261	156	-
262	263	-
263	264	-
264	265	-
265	266	-
266	267	-
267	268	-
268	269	-
269	270	-
270	271	-
271	272	-
272	273	-
273	274	-
274	275	-
275	276	-
276	277	-
277	278	-
278	279	-
279	280	-
280	281	-
281	282	-
282	283	-
283	284	-
284	285	-
285	286	-
286	287	-
287	288	-
288	289	-
289	290	-
290	291	-
291	292	-
292	293	-
293	294	-
294	295	-
295	296	-

ТЕКСТОВОЕ ОПИСАНИЕ
местоположения границ населенных пунктов, территориальных зон

Прохождение границы		Описание прохождения границы
от точки	до точки	
1	2	3
296	297	-
297	298	-
298	299	-
299	300	-
300	301	-
301	302	-
302	303	-
303	304	-
304	305	-
305	262	-
306	307	-
307	308	-
308	309	-
309	310	-
310	311	-
311	312	-
312	313	-
313	314	-
314	315	-
315	316	-
316	317	-
317	318	-
318	319	-
319	320	-
320	321	-
321	322	-
322	323	-
323	324	-
324	325	-
325	326	-
326	327	-
327	328	-
328	329	-
329	330	-
330	331	-
331	332	-
332	333	-

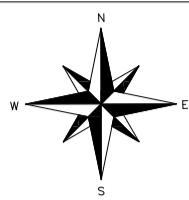
ТЕКСТОВОЕ ОПИСАНИЕ
местоположения границ населенных пунктов, территориальных зон

Прохождение границы		Описание прохождения границы
от точки	до точки	
1	2	
333	334	-
334	335	-
335	336	-
336	337	-
337	338	-
338	339	-
339	340	-
340	341	-
341	342	-
342	343	-
343	306	-
344	345	-
345	346	-
346	347	-
347	348	-
348	349	-
349	350	-
350	351	-
351	352	-
352	353	-
353	354	-
354	355	-
355	356	-
356	357	-
357	358	-
358	359	-
359	360	-
360	361	-
361	362	-
362	363	-
363	364	-
364	365	-
365	366	-
366	367	-
367	368	-
368	369	-
369	344	-

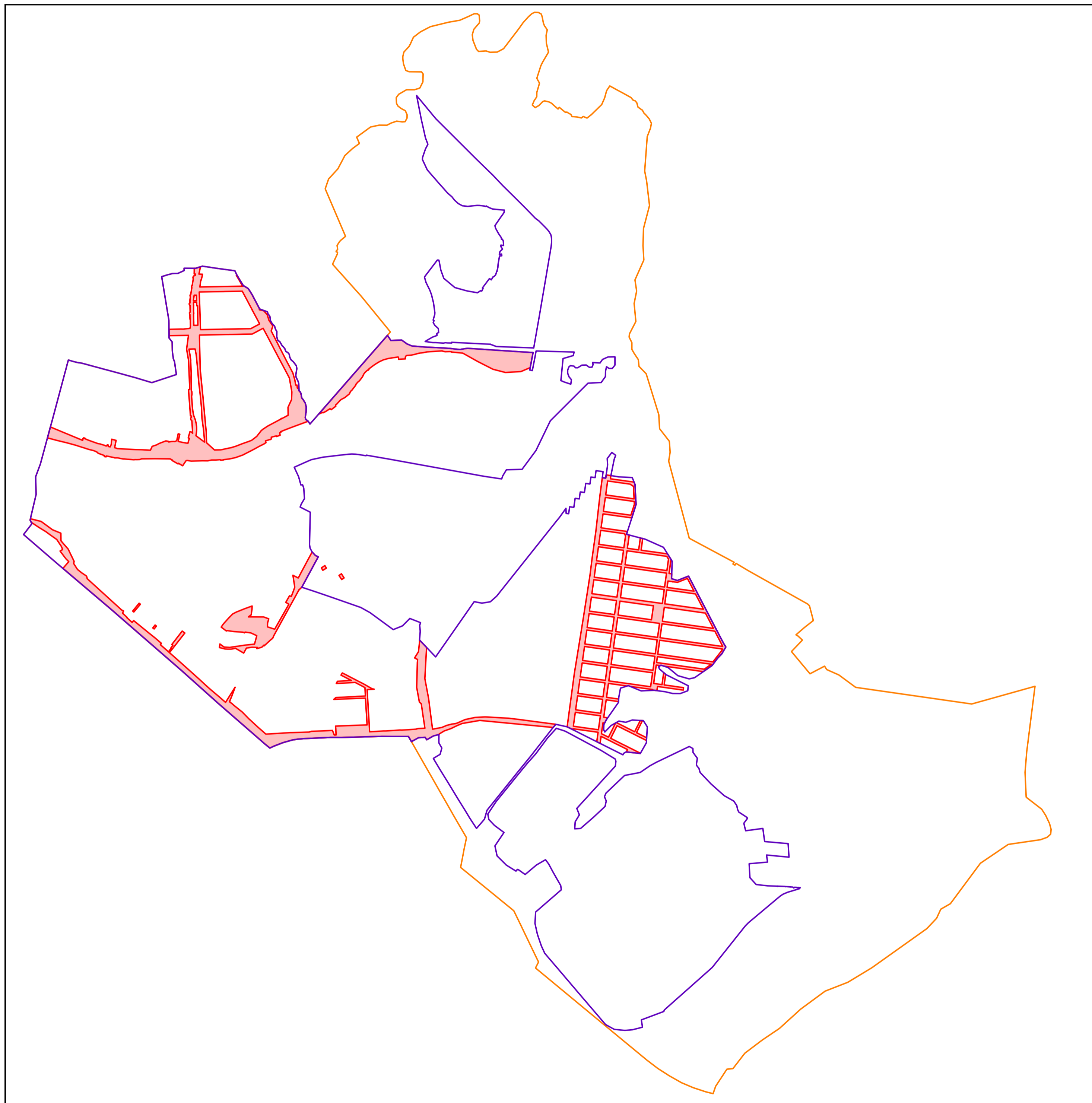
ОПИСАНИЕ МЕСТОПОЛОЖЕНИЯ ГРАНИЦ

Зона объектов инженерной и транспортной инфраструктур

План границ объекта землеустройства. Обзорная схема



МАСШТАБ 1:20000




Условные обозначения:



Границы Зонального сельского поселения



Границы населенных пунктов (пос. Зональная Станция, д. Позднеево)



Границы территориальной зоны ИТ-1

ГРАФИЧЕСКОЕ ОПИСАНИЕ

местоположения границ населенных пунктов, территориальных зон, особо охраняемых природных территорий, зон с особыми условиями использования территории

Зона объектов инженерной и транспортной инфраструктур

(наименование объекта, местоположение границ которого описано (далее - объект))

Раздел 1

Сведения об объекте

№ п/п	Характеристики объекта	Описание характеристик
1	2	3
1.	Местоположение объекта	Томская область, район Томский, поселок Зональная Станция
2.	Площадь объекта +/- величина погрешности определения площади (Р +/- Дельта Р)	1105474 +/- 3470 м ²
3.	Иные характеристики объекта	-

Раздел 2

Сведения о местоположении границ объекта

1. Система координат МСК-70, зона 4

2. Сведения о характерных точках границ объекта

Обозначение характерных точек границ	Координаты, м		Метод определения координат характерной точки	Средняя квадратическая погрешность положения характерной точки (Mt), м	Описание обозначения точки на местности (при наличии)
	X	Y			
1	2	3	4	5	6
1	345935.84	4330160.46	Картометрический метод	1.00	-
2	345725.90	4330267.23	Картометрический метод	1.00	-
3	345638.67	4330313.57	Картометрический метод	1.00	-
4	345588.27	4330327.93	Картометрический метод	1.00	-
5	345550.93	4330334.49	Картометрический метод	1.00	-
6	345551.25	4330343.67	Картометрический метод	1.00	-
7	345530.22	4330345.83	Картометрический метод	1.00	-
8	345523.64	4330355.50	Картометрический метод	1.00	-
9	345511.45	4330357.32	Картометрический метод	1.00	-
10	345501.01	4330365.95	Картометрический метод	1.00	-
11	345481.19	4330373.84	Картометрический метод	1.00	-
12	345461.47	4330376.22	Картометрический метод	1.00	-
13	345448.94	4330386.31	Картометрический метод	1.00	-
14	345422.69	4330402.59	Картометрический метод	1.00	-
15	345395.94	4330408.88	Картометрический метод	1.00	-
16	345362.68	4330407.71	Картометрический метод	1.00	-
17	345359.34	4330407.59	Картометрический метод	1.00	-
18	345322.04	4330401.87	Картометрический метод	1.00	-
19	345310.54	4330404.49	Картометрический метод	1.00	-
20	345308.15	4330405.03	Картометрический метод	1.00	-
21	345307.07	4330406.48	Картометрический метод	1.00	-
22	345295.72	4330421.59	Картометрический метод	1.00	-

2. Сведения о характерных точках границ объекта					
Обозначение характерных точек границ	Координаты, м		Метод определения координат характерной точки	Средняя квадратическая погрешность положения характерной точки (M _t), м	Описание обозначения точки на местности (при наличии)
	X	Y			
1	2	3	4	5	6
23	345294.52	4330423.19	Картометрический метод	1.00	-
24	345257.51	4330322.87	Картометрический метод	1.00	-
25	345248.46	4330298.97	Картометрический метод	1.00	-
26	345230.65	4330251.93	Картометрический метод	1.00	-
27	345220.27	4330227.68	Картометрический метод	1.00	-
28	345215.34	4330228.71	Картометрический метод	1.00	-
29	345211.99	4330220.01	Картометрический метод	1.00	-
30	345195.10	4330223.54	Картометрический метод	1.00	-
31	345185.93	4330198.19	Картометрический метод	1.00	-
32	345190.62	4330196.93	Картометрический метод	1.00	-
33	345181.03	4330160.17	Картометрический метод	1.00	-
34	345170.18	4330163.00	Картометрический метод	1.00	-
35	345164.85	4330155.49	Картометрический метод	1.00	-
36	345164.46	4330154.55	Картометрический метод	1.00	-
37	345165.68	4330154.23	Картометрический метод	1.00	-
38	345154.84	4330118.86	Картометрический метод	1.00	-
39	345141.95	4330122.86	Картометрический метод	1.00	-
40	345141.38	4330121.90	Картометрический метод	1.00	-
41	345136.38	4330113.54	Картометрический метод	1.00	-
42	345133.06	4330109.51	Картометрический метод	1.00	-
43	345131.17	4330104.24	Картометрический метод	1.00	-
44	345127.20	4330097.62	Картометрический метод	1.00	-
45	345118.44	4330079.04	Картометрический метод	1.00	-
46	345099.56	4330045.66	Картометрический метод	1.00	-
47	345086.27	4330019.88	Картометрический метод	1.00	-

2. Сведения о характерных точках границ объекта					
Обозначение характерных точек границ	Координаты, м		Метод определения координат характерной точки	Средняя квадратическая погрешность положения характерной точки (M _t), м	Описание обозначения точки на местности (при наличии)
	X	Y			
1	2	3	4	5	6
48	345077.38	4330002.60	Картометрический метод	1.00	-
49	345054.47	4329958.09	Картометрический метод	1.00	-
50	345036.73	4329908.19	Картометрический метод	1.00	-
51	345029.80	4329878.20	Картометрический метод	1.00	-
52	345027.26	4329867.50	Картометрический метод	1.00	-
53	345021.40	4329820.51	Картометрический метод	1.00	-
54	345019.33	4329821.69	Картометрический метод	1.00	-
55	345017.76	4329800.31	Картометрический метод	1.00	-
56	345021.28	4329798.07	Картометрический метод	1.00	-
57	345018.96	4329767.91	Картометрический метод	1.00	-
58	345018.83	4329736.67	Картометрический метод	1.00	-
59	345013.48	4329708.97	Картометрический метод	1.00	-
60	345013.49	4329705.17	Картометрический метод	1.00	-
61	345013.57	4329672.41	Картометрический метод	1.00	-
62	345011.90	4329617.59	Картометрический метод	1.00	-
63	345011.22	4329592.09	Картометрический метод	1.00	-
64	345015.28	4329567.55	Картометрический метод	1.00	-
65	345015.89	4329563.52	Картометрический метод	1.00	-
66	345015.37	4329559.56	Картометрический метод	1.00	-
67	345013.78	4329555.90	Картометрический метод	1.00	-
68	345011.25	4329552.82	Картометрический метод	1.00	-
69	345007.14	4329550.18	Картометрический метод	1.00	-
70	344977.99	4329531.09	Картометрический метод	1.00	-
71	344980.40	4329527.11	Картометрический метод	1.00	-
72	344987.37	4329515.60	Картометрический метод	1.00	-

2. Сведения о характерных точках границ объекта

Обозначение характерных точек границ	Координаты, м		Метод определения координат характерной точки	Средняя квадратическая погрешность положения характерной точки (Mt), м	Описание обозначения точки на местности (при наличии)
	X	Y			
1	2	3	4	5	6
73	344987.64	4329515.15	Картометрический метод	1.00	-
74	344989.69	4329511.77	Картометрический метод	1.00	-
75	344993.23	4329505.92	Картометрический метод	1.00	-
76	344993.96	4329504.72	Картометрический метод	1.00	-
77	344995.99	4329501.37	Картометрический метод	1.00	-
78	344991.44	4329498.60	Картометрический метод	1.00	-
79	345014.07	4329459.01	Картометрический метод	1.00	-
80	345015.58	4329456.38	Картометрический метод	1.00	-
81	345018.42	4329457.96	Картометрический метод	1.00	-
82	345027.00	4329442.70	Картометрический метод	1.00	-
83	345027.14	4329425.63	Картометрический метод	1.00	-
84	345028.09	4329334.33	Картометрический метод	1.00	-
85	345027.25	4329242.01	Картометрический метод	1.00	-
86	345027.23	4329239.65	Картометрический метод	1.00	-
87	345022.65	4329226.22	Картометрический метод	1.00	-
88	345021.96	4329206.31	Картометрический метод	1.00	-
89	345022.13	4329191.19	Картометрический метод	1.00	-
90	345020.55	4329186.01	Картометрический метод	1.00	-
91	345022.39	4329165.25	Картометрический метод	1.00	-
92	345024.17	4329140.89	Картометрический метод	1.00	-
93	345024.31	4329139.36	Картометрический метод	1.00	-
94	345026.36	4329117.56	Картометрический метод	1.00	-
95	345026.53	4329112.48	Картометрический метод	1.00	-
96	345026.94	4329107.60	Картометрический метод	1.00	-
97	345027.22	4329102.98	Картометрический метод	1.00	-

2. Сведения о характерных точках границ объекта

Обозначение характерных точек границ	Координаты, м		Метод определения координат характерной точки	Средняя квадратическая погрешность положения характерной точки (Mt), м	Описание обозначения точки на местности (при наличии)
	X	Y			
1	2	3	4	5	6
98	345030.28	4329087.88	Картометрический метод	1.00	-
99	345033.95	4329072.25	Картометрический метод	1.00	-
100	345034.18	4329071.29	Картометрический метод	1.00	-
101	345034.40	4329065.45	Картометрический метод	1.00	-
102	345033.86	4329049.68	Картометрический метод	1.00	-
103	345037.45	4329039.52	Картометрический метод	1.00	-
104	345037.58	4329038.74	Картометрический метод	1.00	-
105	345039.99	4329024.95	Картометрический метод	1.00	-
106	345043.66	4329009.43	Картометрический метод	1.00	-
107	345045.55	4329001.59	Картометрический метод	1.00	-
108	345047.49	4328988.09	Картометрический метод	1.00	-
109	345041.26	4328987.02	Картометрический метод	1.00	-
110	345044.08	4328973.94	Картометрический метод	1.00	-
111	345050.21	4328976.44	Картометрический метод	1.00	-
112	345050.85	4328974.69	Картометрический метод	1.00	-
113	345064.35	4328937.34	Картометрический метод	1.00	-
114	345067.20	4328930.10	Картометрический метод	1.00	-
115	345073.09	4328926.55	Картометрический метод	1.00	-
116	345077.07	4328917.64	Картометрический метод	1.00	-
117	345080.02	4328912.59	Картометрический метод	1.00	-
118	345085.54	4328899.05	Картометрический метод	1.00	-
119	345087.01	4328894.26	Картометрический метод	1.00	-
120	345088.16	4328889.44	Картометрический метод	1.00	-
121	345089.82	4328882.51	Картометрический метод	1.00	-
122	345091.75	4328874.40	Картометрический метод	1.00	-

2. Сведения о характерных точках границ объекта					
Обозначение характерных точек границ	Координаты, м		Метод определения координат характерной точки	Средняя квадратическая погрешность положения характерной точки (M _t), м	Описание обозначения точки на местности (при наличии)
	X	Y			
1	2	3	4	5	6
123	345098.55	4328851.33	Картометрический метод	1.00	-
124	345104.53	4328832.42	Картометрический метод	1.00	-
125	345110.24	4328814.06	Картометрический метод	1.00	-
126	345123.59	4328772.38	Картометрический метод	1.00	-
127	345140.71	4328710.32	Картометрический метод	1.00	-
128	345157.84	4328640.44	Картометрический метод	1.00	-
129	345175.38	4328573.66	Картометрический метод	1.00	-
130	345176.20	4328570.51	Картометрический метод	1.00	-
131	345253.12	4328591.36	Картометрический метод	1.00	-
132	345253.82	4328591.55	Картометрический метод	1.00	-
133	345253.74	4328591.67	Картометрический метод	1.00	-
134	345238.62	4328628.08	Картометрический метод	1.00	-
135	345218.32	4328676.98	Картометрический метод	1.00	-
136	345189.05	4328747.47	Картометрический метод	1.00	-
137	345158.63	4328820.74	Картометрический метод	1.00	-
138	345167.87	4328822.51	Картометрический метод	1.00	-
139	345172.16	4328823.33	Картометрический метод	1.00	-
140	345171.42	4328825.30	Картометрический метод	1.00	-
141	345176.69	4328826.40	Картометрический метод	1.00	-
142	345174.97	4328833.43	Картометрический метод	1.00	-
143	345174.10	4328837.01	Картометрический метод	1.00	-
144	345169.81	4328837.34	Картометрический метод	1.00	-
145	345162.45	4328856.00	Картометрический метод	1.00	-
146	345154.11	4328877.31	Картометрический метод	1.00	-
147	345135.47	4328929.77	Картометрический метод	1.00	-

2. Сведения о характерных точках границ объекта					
Обозначение характерных точек границ	Координаты, м		Метод определения координат характерной точки	Средняя квадратическая погрешность положения характерной точки (M _t), м	Описание обозначения точки на местности (при наличии)
	X	Y			
1	2	3	4	5	6
148	345133.53	4328942.67	Картометрический метод	1.00	-
149	345123.09	4328977.42	Картометрический метод	1.00	-
150	345120.09	4328982.31	Картометрический метод	1.00	-
151	345119.03	4328992.99	Картометрический метод	1.00	-
152	345127.66	4328995.66	Картометрический метод	1.00	-
153	345124.66	4329003.88	Картометрический метод	1.00	-
154	345115.14	4329003.58	Картометрический метод	1.00	-
155	345111.74	4329016.20	Картометрический метод	1.00	-
156	345129.43	4329023.54	Картометрический метод	1.00	-
157	345166.67	4329026.96	Картометрический метод	1.00	-
158	345158.41	4329058.45	Картометрический метод	1.00	-
159	345106.83	4329047.59	Картометрический метод	1.00	-
160	345100.26	4329068.01	Картометрический метод	1.00	-
161	345093.19	4329191.06	Картометрический метод	1.00	-
162	345092.90	4329202.70	Картометрический метод	1.00	-
163	345092.47	4329220.98	Картометрический метод	1.00	-
164	345092.05	4329238.97	Картометрический метод	1.00	-
165	345091.54	4329248.10	Картометрический метод	1.00	-
166	345090.95	4329258.35	Картометрический метод	1.00	-
167	345089.72	4329280.17	Картометрический метод	1.00	-
168	345088.48	4329302.17	Картометрический метод	1.00	-
169	345102.83	4329308.75	Картометрический метод	1.00	-
170	345116.09	4329314.83	Картометрический метод	1.00	-
171	345125.92	4329344.56	Картометрический метод	1.00	-
172	345136.48	4329364.20	Картометрический метод	1.00	-

2. Сведения о характерных точках границ объекта					
Обозначение характерных точек границ	Координаты, м		Метод определения координат характерной точки	Средняя квадратическая погрешность положения характерной точки (Mt), м	Описание обозначения точки на местности (при наличии)
	X	Y			
1	2	3	4	5	6
173	345144.91	4329386.11	Картометрический метод	1.00	-
174	345154.59	4329411.98	Картометрический метод	1.00	-
175	345150.76	4329433.61	Картометрический метод	1.00	-
176	345146.68	4329432.42	Картометрический метод	1.00	-
177	345148.66	4329440.71	Картометрический метод	1.00	-
178	345150.51	4329451.76	Картометрический метод	1.00	-
179	345151.08	4329466.14	Картометрический метод	1.00	-
180	345150.62	4329475.47	Картометрический метод	1.00	-
181	345151.79	4329480.39	Картометрический метод	1.00	-
182	345155.07	4329485.78	Картометрический метод	1.00	-
183	345160.00	4329489.72	Картометрический метод	1.00	-
184	345164.81	4329491.33	Картометрический метод	1.00	-
185	345170.64	4329491.84	Картометрический метод	1.00	-
186	345205.49	4329499.63	Картометрический метод	1.00	-
187	345202.30	4329511.02	Картометрический метод	1.00	-
188	345151.17	4329499.03	Картометрический метод	1.00	-
189	345143.47	4329532.16	Картометрический метод	1.00	-
190	345137.90	4329568.31	Картометрический метод	1.00	-
191	345154.12	4329572.54	Картометрический метод	1.00	-
192	345172.96	4329579.20	Картометрический метод	1.00	-
193	345176.01	4329570.57	Картометрический метод	1.00	-
194	345203.74	4329578.28	Картометрический метод	1.00	-
195	345220.73	4329583.42	Картометрический метод	1.00	-
196	345219.19	4329588.50	Картометрический метод	1.00	-
197	345217.59	4329593.79	Картометрический метод	1.00	-

2. Сведения о характерных точках границ объекта					
Обозначение характерных точек границ	Координаты, м		Метод определения координат характерной точки	Средняя квадратическая погрешность положения характерной точки (Mt), м	Описание обозначения точки на местности (при наличии)
	X	Y			
1	2	3	4	5	6
198	345208.52	4329602.31	Картометрический метод	1.00	-
199	345298.71	4329596.30	Картометрический метод	1.00	-
200	345306.69	4329587.96	Картометрический метод	1.00	-
201	345306.77	4329587.95	Картометрический метод	1.00	-
202	345315.79	4329587.36	Картометрический метод	1.00	-
203	345324.04	4329594.07	Картометрический метод	1.00	-
204	345332.10	4329592.17	Картометрический метод	1.00	-
205	345331.89	4329586.31	Картометрический метод	1.00	-
206	345342.19	4329585.64	Картометрический метод	1.00	-
207	345366.28	4329584.06	Картометрический метод	1.00	-
208	345391.26	4329582.17	Картометрический метод	1.00	-
209	345412.53	4329580.58	Картометрический метод	1.00	-
210	345433.17	4329579.00	Картометрический метод	1.00	-
211	345454.08	4329577.42	Картометрический метод	1.00	-
212	345475.19	4329575.83	Картометрический метод	1.00	-
213	345484.16	4329575.15	Картометрический метод	1.00	-
214	345501.60	4329573.83	Картометрический метод	1.00	-
215	345519.22	4329572.50	Картометрический метод	1.00	-
216	345519.44	4329581.60	Картометрический метод	1.00	-
217	345627.79	4329577.06	Картометрический метод	1.00	-
218	345638.98	4329576.59	Картометрический метод	1.00	-
219	345725.67	4329572.96	Картометрический метод	1.00	-
220	345754.88	4329567.98	Картометрический метод	1.00	-
221	345779.53	4329563.79	Картометрический метод	1.00	-
222	345801.78	4329560.01	Картометрический метод	1.00	-

2. Сведения о характерных точках границ объекта					
Обозначение характерных точек границ	Координаты, м		Метод определения координат характерной точки	Средняя квадратическая погрешность положения характерной точки (M _t), м	Описание обозначения точки на местности (при наличии)
	X	Y			
1	2	3	4	5	6
223	345806.73	4329559.16	Картометрический метод	1.00	-
224	345832.49	4329562.71	Картометрический метод	1.00	-
225	345842.89	4329564.14	Картометрический метод	1.00	-
226	345857.60	4329566.16	Картометрический метод	1.00	-
227	345878.95	4329569.10	Картометрический метод	1.00	-
228	345881.52	4329569.45	Картометрический метод	1.00	-
229	345904.51	4329572.61	Картометрический метод	1.00	-
230	345903.51	4329511.32	Картометрический метод	1.00	-
231	345903.51	4329511.31	Картометрический метод	1.00	-
232	345902.26	4329434.23	Картометрический метод	1.00	-
233	345905.93	4329434.20	Картометрический метод	1.00	-
234	345908.66	4329434.17	Картометрический метод	1.00	-
235	345946.25	4329433.74	Картометрический метод	1.00	-
236	345947.62	4329446.21	Картометрический метод	1.00	-
237	345949.38	4329518.97	Картометрический метод	1.00	-
238	345948.87	4329534.95	Картометрический метод	1.00	-
239	345950.92	4329553.74	Картометрический метод	1.00	-
240	345953.10	4329573.71	Картометрический метод	1.00	-
241	345956.26	4329584.44	Картометрический метод	1.00	-
242	345964.11	4329586.24	Картометрический метод	1.00	-
243	345989.05	4329585.78	Картометрический метод	1.00	-
244	346014.07	4329585.30	Картометрический метод	1.00	-
245	346019.66	4329583.31	Картометрический метод	1.00	-
246	346022.46	4329583.24	Картометрический метод	1.00	-
247	346028.88	4329583.08	Картометрический метод	1.00	-

2. Сведения о характерных точках границ объекта					
Обозначение характерных точек границ	Координаты, м		Метод определения координат характерной точки	Средняя квадратическая погрешность положения характерной точки (Mt), м	Описание обозначения точки на местности (при наличии)
	X	Y			
1	2	3	4	5	6
248	346034.10	4329582.99	Картометрический метод	1.00	-
249	346039.53	4329582.89	Картометрический метод	1.00	-
250	346053.27	4329582.65	Картометрический метод	1.00	-
251	346058.17	4329579.90	Картометрический метод	1.00	-
252	346064.67	4329579.29	Картометрический метод	1.00	-
253	346069.07	4329584.35	Картометрический метод	1.00	-
254	346080.39	4329584.11	Картометрический метод	1.00	-
255	346094.09	4329583.83	Картометрический метод	1.00	-
256	346099.59	4329583.74	Картометрический метод	1.00	-
257	346118.69	4329583.42	Картометрический метод	1.00	-
258	346123.16	4329578.08	Картометрический метод	1.00	-
259	346129.67	4329577.49	Картометрический метод	1.00	-
260	346134.06	4329583.01	Картометрический метод	1.00	-
261	346157.26	4329582.76	Картометрический метод	1.00	-
262	346178.77	4329586.32	Картометрический метод	1.00	-
263	346184.31	4329583.72	Картометрический метод	1.00	-
264	346190.84	4329583.72	Картометрический метод	1.00	-
265	346193.60	4329588.47	Картометрический метод	1.00	-
266	346218.21	4329592.41	Картометрический метод	1.00	-
267	346242.93	4329596.45	Картометрический метод	1.00	-
268	346248.38	4329594.57	Картометрический метод	1.00	-
269	346254.88	4329594.81	Картометрический метод	1.00	-
270	346257.68	4329598.76	Картометрический метод	1.00	-
271	346282.39	4329602.80	Картометрический метод	1.00	-
272	346307.10	4329606.74	Картометрический метод	1.00	-

2. Сведения о характерных точках границ объекта					
Обозначение характерных точек границ	Координаты, м		Метод определения координат характерной точки	Средняя квадратическая погрешность положения характерной точки (Mt), м	Описание обозначения точки на местности (при наличии)
	X	Y			
1	2	3	4	5	6
273	346312.71	4329604.14	Картометрический метод	1.00	-
274	346317.10	4329604.71	Картометрический метод	1.00	-
275	346319.01	4329604.96	Картометрический метод	1.00	-
276	346325.84	4329609.27	Картометрический метод	1.00	-
277	346326.05	4329609.76	Картометрический метод	1.00	-
278	346330.54	4329620.05	Картометрический метод	1.00	-
279	346339.96	4329621.66	Картометрический метод	1.00	-
280	346340.27	4329613.12	Картометрический метод	1.00	-
281	346340.68	4329613.12	Картометрический метод	1.00	-
282	346363.29	4329613.33	Картометрический метод	1.00	-
283	346378.04	4329613.48	Картометрический метод	1.00	-
284	346380.93	4329613.51	Картометрический метод	1.00	-
285	346380.88	4329618.50	Картометрический метод	1.00	-
286	346380.84	4329622.61	Картометрический метод	1.00	-
287	346380.86	4329622.69	Картометрический метод	1.00	-
288	346389.13	4329649.66	Картометрический метод	1.00	-
289	346391.51	4329657.45	Картометрический метод	1.00	-
290	346357.80	4329650.68	Картометрический метод	1.00	-
291	346339.39	4329646.99	Картометрический метод	1.00	-
292	346338.43	4329672.11	Картометрический метод	1.00	-
293	346331.35	4329670.72	Картометрический метод	1.00	-
294	346322.67	4329669.07	Картометрический метод	1.00	-
295	346314.82	4329667.24	Картометрический метод	1.00	-
296	346299.12	4329663.54	Картометрический метод	1.00	-
297	346297.63	4329663.19	Картометрический метод	1.00	-

2. Сведения о характерных точках границ объекта					
Обозначение характерных точек границ	Координаты, м		Метод определения координат характерной точки	Средняя квадратическая погрешность положения характерной точки (M _t), м	Описание обозначения точки на местности (при наличии)
	X	Y			
1	2	3	4	5	6
298	346297.14	4329659.99	Картометрический метод	1.00	-
299	346267.73	4329655.93	Картометрический метод	1.00	-
300	346248.14	4329653.22	Картометрический метод	1.00	-
301	346248.38	4329666.49	Картометрический метод	1.00	-
302	346250.11	4329760.59	Картометрический метод	1.00	-
303	346250.17	4329763.59	Картометрический метод	1.00	-
304	346250.22	4329766.14	Картометрический метод	1.00	-
305	346252.27	4329877.98	Картометрический метод	1.00	-
306	346253.48	4329956.66	Картометрический метод	1.00	-
307	346300.47	4329930.24	Картометрический метод	1.00	-
308	346321.08	4329918.33	Картометрический метод	1.00	-
309	346332.35	4329911.82	Картометрический метод	1.00	-
310	346332.20	4329917.03	Картометрический метод	1.00	-
311	346309.58	4329930.01	Картометрический метод	1.00	-
312	346255.23	4329963.64	Картометрический метод	1.00	-
313	346254.13	4329969.57	Картометрический метод	1.00	-
314	346236.81	4329996.89	Картометрический метод	1.00	-
315	346217.55	4330009.54	Картометрический метод	1.00	-
316	346189.70	4330026.53	Картометрический метод	1.00	-
317	346091.55	4330078.07	Картометрический метод	1.00	-
318	346090.89	4330079.89	Картометрический метод	1.00	-
319	346086.38	4330075.21	Картометрический метод	1.00	-
320	346085.37	4330080.28	Картометрический метод	1.00	-
321	346080.24	4330105.65	Картометрический метод	1.00	-
322	346052.17	4330131.66	Картометрический метод	1.00	-

2. Сведения о характерных точках границ объекта					
Обозначение характерных точек границ	Координаты, м		Метод определения координат характерной точки	Средняя квадратическая погрешность положения характерной точки (M _t), м	Описание обозначения точки на местности (при наличии)
	X	Y			
1	2	3	4	5	6
323	346010.11	4330144.56	Картометрический метод	1.00	-
324	345971.19	4330171.84	Картометрический метод	1.00	-
1	345935.84	4330160.46	Картометрический метод	1.00	-
325	346150.58	4329608.28	Картометрический метод	1.00	-
326	346156.96	4329608.26	Картометрический метод	1.00	-
327	346189.87	4329613.10	Картометрический метод	1.00	-
336	346189.92	4329628.88	Картометрический метод	1.00	-
337	346150.17	4329629.64	Картометрический метод	1.00	-
338	346150.56	4329612.11	Картометрический метод	1.00	-
325	346150.58	4329608.28	Картометрический метод	1.00	-
339	346118.88	4329608.57	Картометрический метод	1.00	-
340	346123.02	4329608.50	Картометрический метод	1.00	-
341	346133.02	4329608.34	Картометрический метод	1.00	-
342	346135.10	4329608.31	Картометрический метод	1.00	-
343	346140.11	4329608.30	Картометрический метод	1.00	-
344	346139.57	4329629.84	Картометрический метод	1.00	-
345	346133.02	4329629.97	Картометрический метод	1.00	-
346	346123.02	4329630.16	Картометрический метод	1.00	-
347	346115.32	4329630.31	Картометрический метод	1.00	-
348	346115.45	4329637.31	Картометрический метод	1.00	-
349	346089.67	4329637.60	Картометрический метод	1.00	-
350	346062.66	4329637.90	Картометрический метод	1.00	-
351	346042.24	4329638.13	Картометрический метод	1.00	-
352	346022.14	4329638.47	Картометрический метод	1.00	-
353	346007.26	4329638.73	Картометрический метод	1.00	-

2. Сведения о характерных точках границ объекта

Обозначение характерных точек границ	Координаты, м		Метод определения координат характерной точки	Средняя квадратическая погрешность положения характерной точки (Mt), м	Описание обозначения точки на местности (при наличии)
	X	Y			
1	2	3	4	5	6
354	345975.88	4329639.26	Картометрический метод	1.00	-
355	345975.58	4329618.86	Картометрический метод	1.00	-
356	345975.46	4329610.37	Картометрический метод	1.00	-
357	345984.09	4329610.17	Картометрический метод	1.00	-
358	345999.63	4329609.80	Картометрический метод	1.00	-
359	346006.96	4329609.63	Картометрический метод	1.00	-
360	346022.13	4329609.28	Картометрический метод	1.00	-
361	346053.79	4329608.55	Картометрический метод	1.00	-
362	346058.64	4329609.94	Картометрический метод	1.00	-
363	346062.76	4329609.90	Картометрический метод	1.00	-
364	346065.35	4329609.87	Картометрический метод	1.00	-
365	346070.09	4329608.71	Картометрический метод	1.00	-
366	346089.67	4329608.65	Картометрический метод	1.00	-
367	346115.13	4329608.58	Картометрический метод	1.00	-
339	346118.88	4329608.57	Картометрический метод	1.00	-
368	345765.03	4329627.76	Картометрический метод	1.00	-
369	345760.05	4329628.24	Картометрический метод	1.00	-
370	345729.59	4329631.25	Картометрический метод	1.00	-
371	345716.97	4329632.50	Картометрический метод	1.00	-
372	345673.68	4329636.78	Картометрический метод	1.00	-
373	345663.71	4329637.69	Картометрический метод	1.00	-
374	345635.58	4329640.00	Картометрический метод	1.00	-
375	345618.87	4329641.43	Картометрический метод	1.00	-
376	345574.02	4329645.16	Картометрический метод	1.00	-
377	345569.05	4329645.58	Картометрический метод	1.00	-

2. Сведения о характерных точках границ объекта

Обозначение характерных точек границ	Координаты, м		Метод определения координат характерной точки	Средняя квадратическая погрешность положения характерной точки (Mt), м	Описание обозначения точки на местности (при наличии)
	X	Y			
1	2	3	4	5	6
378	345479.66	4329656.06	Картометрический метод	1.00	-
379	345393.51	4329664.67	Картометрический метод	1.00	-
380	345334.23	4329667.60	Картометрический метод	1.00	-
381	345314.24	4329668.56	Картометрический метод	1.00	-
382	345243.75	4329678.33	Картометрический метод	1.00	-
383	345205.42	4329681.84	Картометрический метод	1.00	-
384	345145.94	4329687.25	Картометрический метод	1.00	-
385	345155.99	4329673.61	Картометрический метод	1.00	-
386	345191.43	4329625.51	Картометрический метод	1.00	-
387	345207.33	4329628.39	Картометрический метод	1.00	-
388	345228.65	4329630.35	Картометрический метод	1.00	-
389	345234.78	4329630.78	Картометрический метод	1.00	-
390	345254.35	4329630.41	Картометрический метод	1.00	-
391	345279.78	4329627.00	Картометрический метод	1.00	-
392	345304.44	4329620.99	Картометрический метод	1.00	-
393	345332.65	4329610.25	Картометрический метод	1.00	-
394	345347.16	4329607.18	Картометрический метод	1.00	-
395	345366.50	4329603.70	Картометрический метод	1.00	-
396	345400.37	4329599.73	Картометрический метод	1.00	-
397	345470.66	4329594.75	Картометрический метод	1.00	-
398	345486.85	4329597.35	Картометрический метод	1.00	-
399	345504.42	4329596.44	Картометрический метод	1.00	-
400	345513.54	4329592.69	Картометрический метод	1.00	-
401	345573.24	4329591.51	Картометрический метод	1.00	-
402	345604.78	4329590.88	Картометрический метод	1.00	-

2. Сведения о характерных точках границ объекта

Обозначение характерных точек границ	Координаты, м		Метод определения координат характерной точки	Средняя квадратическая погрешность положения характерной точки (Mt), м	Описание обозначения точки на местности (при наличии)
	X	Y			
1	2	3	4	5	6
403	345635.36	4329591.74	Картометрический метод	1.00	-
404	345726.68	4329587.92	Картометрический метод	1.00	-
405	345726.74	4329588.84	Картометрический метод	1.00	-
406	345769.59	4329582.53	Картометрический метод	1.00	-
407	345806.43	4329576.26	Картометрический метод	1.00	-
408	345808.05	4329619.30	Картометрический метод	1.00	-
368	345765.03	4329627.76	Картометрический метод	1.00	-
409	346084.75	4330025.44	Картометрический метод	1.00	-
410	346049.11	4330044.37	Картометрический метод	1.00	-
411	345985.53	4330078.15	Картометрический метод	1.00	-
412	345951.92	4330014.86	Картометрический метод	1.00	-
413	345951.54	4329994.71	Картометрический метод	1.00	-
414	345951.37	4329985.45	Картометрический метод	1.00	-
415	345949.81	4329900.55	Картометрический метод	1.00	-
416	345948.23	4329814.83	Картометрический метод	1.00	-
417	345948.17	4329811.83	Картометрический метод	1.00	-
418	345945.52	4329667.82	Картометрический метод	1.00	-
419	345945.47	4329664.82	Картометрический метод	1.00	-
420	345945.34	4329657.86	Картометрический метод	1.00	-
421	345966.94	4329657.57	Картометрический метод	1.00	-
422	346042.52	4329654.86	Картометрический метод	1.00	-
423	346066.50	4329654.03	Картометрический метод	1.00	-
424	346119.13	4329652.21	Картометрический метод	1.00	-
425	346143.43	4329651.41	Картометрический метод	1.00	-
426	346146.43	4329651.31	Картометрический метод	1.00	-

2. Сведения о характерных точках границ объекта

Обозначение характерных точек границ	Координаты, м		Метод определения координат характерной точки	Средняя квадратическая погрешность положения характерной точки (Mt), м	Описание обозначения точки на местности (при наличии)
	X	Y			
1	2	3	4	5	6
427	346212.45	4329649.13	Картометрический метод	1.00	-
428	346214.27	4329747.60	Картометрический метод	1.00	-
429	346215.72	4329825.95	Картометрический метод	1.00	-
430	346215.77	4329828.95	Картометрический метод	1.00	-
431	346215.83	4329831.95	Картометрический метод	1.00	-
432	346218.08	4329954.63	Картометрический метод	1.00	-
433	346185.08	4329972.15	Картометрический метод	1.00	-
434	346087.53	4330023.96	Картометрический метод	1.00	-
409	346084.75	4330025.44	Картометрический метод	1.00	-
435	345925.79	4330048.23	Картометрический метод	1.00	-
436	345926.56	4330049.67	Картометрический метод	1.00	-
437	345926.96	4330050.43	Картометрический метод	1.00	-
438	345928.60	4330053.53	Картометрический метод	1.00	-
439	345928.94	4330054.06	Картометрический метод	1.00	-
440	345929.29	4330054.74	Картометрический метод	1.00	-
441	345930.47	4330057.04	Картометрический метод	1.00	-
442	345948.45	4330090.80	Картометрический метод	1.00	-
443	345949.39	4330092.56	Картометрический метод	1.00	-
444	345954.88	4330102.90	Картометрический метод	1.00	-
445	345954.87	4330102.90	Картометрический метод	1.00	-
446	345892.12	4330135.98	Картометрический метод	1.00	-
447	345779.72	4330195.14	Картометрический метод	1.00	-
448	345775.43	4330197.38	Картометрический метод	1.00	-
449	345770.11	4330200.15	Картометрический метод	1.00	-
450	345762.74	4330204.06	Картометрический метод	1.00	-

2. Сведения о характерных точках границ объекта					
Обозначение характерных точек границ	Координаты, м		Метод определения координат характерной точки	Средняя квадратическая погрешность положения характерной точки (Mt), м	Описание обозначения точки на местности (при наличии)
	X	Y			
1	2	3	4	5	6
451	345651.72	4330263.01	Картометрический метод	1.00	-
452	345646.38	4330265.88	Картометрический метод	1.00	-
453	345626.76	4330276.16	Картометрический метод	1.00	-
454	345622.33	4330278.49	Картометрический метод	1.00	-
455	345610.01	4330284.95	Картометрический метод	1.00	-
456	345605.57	4330287.26	Картометрический метод	1.00	-
457	345601.44	4330289.44	Картометрический метод	1.00	-
458	345552.18	4330298.09	Картометрический метод	1.00	-
459	345547.04	4330299.08	Картометрический метод	1.00	-
460	345502.56	4330306.80	Картометрический метод	1.00	-
461	345452.89	4330305.16	Картометрический метод	1.00	-
462	345449.11	4330305.03	Картометрический метод	1.00	-
463	345447.91	4330304.49	Картометрический метод	1.00	-
464	345414.05	4330288.98	Картометрический метод	1.00	-
465	345395.66	4330280.57	Картометрический метод	1.00	-
466	345394.09	4330279.85	Картометрический метод	1.00	-
467	345390.55	4330279.89	Картометрический метод	1.00	-
468	345337.15	4330280.46	Картометрический метод	1.00	-
469	345335.79	4330277.91	Картометрический метод	1.00	-
470	345312.60	4330234.28	Картометрический метод	1.00	-
471	345314.81	4330232.41	Картометрический метод	1.00	-
472	345314.34	4330231.34	Картометрический метод	1.00	-
473	345313.31	4330230.01	Картометрический метод	1.00	-
474	345310.94	4330231.14	Картометрический метод	1.00	-
475	345307.79	4330225.19	Картометрический метод	1.00	-

2. Сведения о характерных точках границ объекта					
Обозначение характерных точек границ	Координаты, м		Метод определения координат характерной точки	Средняя квадратическая погрешность положения характерной точки (Mt), м	Описание обозначения точки на местности (при наличии)
	X	Y			
1	2	3	4	5	6
476	345259.65	4330134.56	Картометрический метод	1.00	-
477	345254.56	4330126.94	Картометрический метод	1.00	-
478	345250.07	4330119.98	Картометрический метод	1.00	-
479	345238.76	4330103.30	Картометрический метод	1.00	-
480	345234.41	4330096.79	Картометрический метод	1.00	-
481	345233.13	4330095.43	Картометрический метод	1.00	-
482	345228.03	4330090.00	Картометрический метод	1.00	-
483	345226.48	4330088.36	Картометрический метод	1.00	-
484	345186.73	4330057.52	Картометрический метод	1.00	-
485	345169.79	4330035.40	Картометрический метод	1.00	-
486	345158.95	4330021.25	Картометрический метод	1.00	-
487	345153.18	4330006.13	Картометрический метод	1.00	-
488	345152.94	4330005.49	Картометрический метод	1.00	-
489	345152.24	4330003.67	Картометрический метод	1.00	-
490	345148.76	4329994.57	Картометрический метод	1.00	-
491	345136.03	4329958.09	Картометрический метод	1.00	-
492	345128.70	4329939.37	Картометрический метод	1.00	-
493	345118.79	4329912.91	Картометрический метод	1.00	-
494	345115.18	4329903.69	Картометрический метод	1.00	-
495	345111.83	4329892.44	Картометрический метод	1.00	-
496	345109.18	4329883.58	Картометрический метод	1.00	-
497	345106.97	4329876.19	Картометрический метод	1.00	-
498	345106.38	4329873.33	Картометрический метод	1.00	-
499	345098.93	4329837.21	Картометрический метод	1.00	-
500	345098.65	4329835.82	Картометрический метод	1.00	-

2. Сведения о характерных точках границ объекта					
Обозначение характерных точек границ	Координаты, м		Метод определения координат характерной точки	Средняя квадратическая погрешность положения характерной точки (Mt), м	Описание обозначения точки на местности (при наличии)
	X	Y			
1	2	3	4	5	6
501	345097.84	4329832.23	Картометрический метод	1.00	-
502	345096.51	4329826.30	Картометрический метод	1.00	-
503	345095.13	4329820.17	Картометрический метод	1.00	-
504	345093.91	4329814.74	Картометрический метод	1.00	-
505	345093.08	4329811.06	Картометрический метод	1.00	-
506	345091.05	4329802.41	Картометрический метод	1.00	-
507	345090.20	4329757.30	Картометрический метод	1.00	-
508	345141.64	4329700.88	Картометрический метод	1.00	-
509	345213.95	4329698.86	Картометрический метод	1.00	-
510	345219.37	4329698.71	Картометрический метод	1.00	-
511	345221.14	4329698.54	Картометрический метод	1.00	-
512	345234.28	4329697.30	Картометрический метод	1.00	-
513	345242.27	4329696.54	Картометрический метод	1.00	-
514	345464.86	4329675.63	Картометрический метод	1.00	-
515	345469.62	4329675.17	Картометрический метод	1.00	-
516	345622.11	4329659.93	Картометрический метод	1.00	-
517	345624.10	4329659.73	Картометрический метод	1.00	-
518	345664.66	4329655.67	Картометрический метод	1.00	-
519	345693.58	4329655.07	Картометрический метод	1.00	-
520	345705.89	4329654.77	Картометрический метод	1.00	-
521	345708.88	4329654.70	Картометрический метод	1.00	-
522	345883.30	4329650.48	Картометрический метод	1.00	-
523	345906.64	4329650.63	Картометрический метод	1.00	-
524	345906.81	4329659.80	Картометрический метод	1.00	-
525	345906.92	4329666.84	Картометрический метод	1.00	-

2. Сведения о характерных точках границ объекта					
Обозначение характерных точек границ	Координаты, м		Метод определения координат характерной точки	Средняя квадратическая погрешность положения характерной точки (M _t), м	Описание обозначения точки на местности (при наличии)
	X	Y			
1	2	3	4	5	6
526	345908.59	4329756.47	Картометрический метод	1.00	-
527	345908.61	4329758.47	Картометрический метод	1.00	-
528	345910.28	4329849.20	Картометрический метод	1.00	-
529	345910.49	4329860.28	Картометрический метод	1.00	-
530	345910.55	4329862.81	Картометрический метод	1.00	-
531	345910.59	4329866.07	Картометрический метод	1.00	-
532	345910.70	4329872.07	Картометрический метод	1.00	-
533	345910.84	4329879.43	Картометрический метод	1.00	-
534	345911.29	4329903.77	Картометрический метод	1.00	-
535	345911.38	4329908.76	Картометрический метод	1.00	-
536	345912.08	4329945.72	Картометрический метод	1.00	-
537	345912.31	4329957.37	Картометрический метод	1.00	-
538	345913.44	4330020.07	Картометрический метод	1.00	-
539	345913.47	4330022.07	Картометрический метод	1.00	-
540	345913.55	4330025.17	Картометрический метод	1.00	-
435	345925.79	4330048.23	Картометрический метод	1.00	-
541	344175.76	4328853.50	Картометрический метод	1.00	-
542	343953.43	4329098.22	Картометрический метод	1.00	-
543	343946.82	4329111.68	Картометрический метод	1.00	-
544	343931.46	4329104.14	Картометрический метод	1.00	-
545	343930.91	4329104.73	Картометрический метод	1.00	-
546	343902.22	4329135.45	Картометрический метод	1.00	-
547	343900.15	4329133.64	Картометрический метод	1.00	-
548	343868.02	4329169.30	Картометрический метод	1.00	-
549	343865.42	4329172.19	Картометрический метод	1.00	-

2. Сведения о характерных точках границ объекта

Обозначение характерных точек границ	Координаты, м		Метод определения координат характерной точки	Средняя квадратическая погрешность положения характерной точки (Mt), м	Описание обозначения точки на местности (при наличии)
	X	Y			
1	2	3	4	5	6
550	343878.68	4329182.99	Картометрический метод	1.00	-
551	343781.99	4329301.71	Картометрический метод	1.00	-
554	343759.93	4329329.85	Картометрический метод	1.00	-
555	343717.17	4329379.91	Картометрический метод	1.00	-
556	343707.64	4329372.70	Картометрический метод	1.00	-
557	343607.10	4329487.02	Картометрический метод	1.00	-
558	343543.86	4329558.06	Картометрический метод	1.00	-
559	343462.77	4329648.41	Картометрический метод	1.00	-
560	343423.72	4329690.47	Картометрический метод	1.00	-
561	343388.26	4329730.36	Картометрический метод	1.00	-
562	343335.90	4329792.21	Картометрический метод	1.00	-
563	343297.42	4329836.07	Картометрический метод	1.00	-
564	343405.14	4329903.25	Картометрический метод	1.00	-
565	343389.14	4329897.87	Картометрический метод	1.00	-
566	343338.68	4329878.66	Картометрический метод	1.00	-
567	343302.21	4329863.35	Картометрический метод	1.00	-
568	343288.79	4329881.81	Картометрический метод	1.00	-
569	343276.87	4329894.99	Картометрический метод	1.00	-
570	343229.31	4329953.95	Картометрический метод	1.00	-
571	343191.77	4329991.12	Картометрический метод	1.00	-
572	343181.36	4330000.91	Картометрический метод	1.00	-
573	343165.91	4330018.10	Картометрический метод	1.00	-
574	343119.42	4330068.46	Картометрический метод	1.00	-
575	343087.71	4330104.91	Картометрический метод	1.00	-
576	343072.45	4330122.17	Картометрический метод	1.00	-

2. Сведения о характерных точках границ объекта

Обозначение характерных точек границ	Координаты, м		Метод определения координат характерной точки	Средняя квадратическая погрешность положения характерной точки (M _t), м	Описание обозначения точки на местности (при наличии)
	X	Y			
1	2	3	4	5	6
577	343073.16	4330139.05	Картометрический метод	1.00	-
578	343074.86	4330168.98	Картометрический метод	1.00	-
579	343076.49	4330198.93	Картометрический метод	1.00	-
580	343077.64	4330216.91	Картометрический метод	1.00	-
581	343081.54	4330277.74	Картометрический метод	1.00	-
582	343082.70	4330295.67	Картометрический метод	1.00	-
583	343082.74	4330309.38	Картометрический метод	1.00	-
584	343083.71	4330339.35	Картометрический метод	1.00	-
585	343084.68	4330369.33	Картометрический метод	1.00	-
586	343085.66	4330399.31	Картометрический метод	1.00	-
587	343086.63	4330429.29	Картометрический метод	1.00	-
588	343091.72	4330445.44	Картометрический метод	1.00	-
589	343093.05	4330475.41	Картометрический метод	1.00	-
590	343094.38	4330505.38	Картометрический метод	1.00	-
591	343095.71	4330535.34	Картометрический метод	1.00	-
592	343097.03	4330565.30	Картометрический метод	1.00	-
593	343098.36	4330595.26	Картометрический метод	1.00	-
594	343065.57	4330608.03	Картометрический метод	1.00	-
595	343066.13	4330620.79	Картометрический метод	1.00	-
596	343116.00	4330618.69	Картометрический метод	1.00	-
597	343128.90	4330616.76	Картометрический метод	1.00	-
598	343132.82	4330716.68	Картометрический метод	1.00	-
599	343135.75	4330791.58	Картометрический метод	1.00	-
600	343137.70	4330841.63	Картометрический метод	1.00	-
601	343177.93	4330839.05	Картометрический метод	1.00	-

2. Сведения о характерных точках границ объекта

Обозначение характерных точек границ	Координаты, м		Метод определения координат характерной точки	Средняя квадратическая погрешность положения характерной точки (M _t), м	Описание обозначения точки на местности (при наличии)
	X	Y			
1	2	3	4	5	6
602	343207.86	4330837.13	Картометрический метод	1.00	-
603	343237.60	4330835.21	Картометрический метод	1.00	-
604	343267.75	4330833.29	Картометрический метод	1.00	-
605	343297.68	4330831.37	Картометрический метод	1.00	-
606	343327.61	4330829.45	Картометрический метод	1.00	-
607	343325.67	4330779.49	Картометрический метод	1.00	-
608	343322.73	4330704.55	Картометрический метод	1.00	-
609	343318.82	4330604.63	Картометрический метод	1.00	-
610	343331.65	4330619.81	Картометрический метод	1.00	-
611	343333.29	4330649.98	Картометрический метод	1.00	-
612	343334.76	4330679.96	Картометрический метод	1.00	-
613	343336.46	4330709.95	Картометрический метод	1.00	-
614	343337.90	4330739.90	Картометрический метод	1.00	-
615	343339.70	4330769.56	Картометрический метод	1.00	-
616	343341.13	4330799.43	Картометрический метод	1.00	-
617	343342.62	4330829.23	Картометрический метод	1.00	-
618	343392.59	4330826.71	Картометрический метод	1.00	-
619	343402.44	4330826.32	Картометрический метод	1.00	-
620	343434.61	4330765.19	Картометрический метод	1.00	-
621	343439.29	4330756.66	Картометрический метод	1.00	-
622	343437.98	4330735.25	Картометрический метод	1.00	-
623	343436.55	4330705.62	Картометрический метод	1.00	-
624	343434.37	4330675.76	Картометрический метод	1.00	-
625	343432.94	4330645.89	Картометрический метод	1.00	-
626	343432.04	4330622.02	Картометрический метод	1.00	-

2. Сведения о характерных точках границ объекта					
Обозначение характерных точек границ	Координаты, м		Метод определения координат характерной точки	Средняя квадратическая погрешность положения характерной точки (M _t), м	Описание обозначения точки на местности (при наличии)
	X	Y			
1	2	3	4	5	6
627	343447.57	4330630.95	Картометрический метод	1.00	-
628	343453.45	4330729.10	Картометрический метод	1.00	-
629	343491.13	4330656.13	Картометрический метод	1.00	-
630	343506.81	4330665.19	Картометрический метод	1.00	-
631	343493.06	4330691.84	Картометрический метод	1.00	-
632	343479.29	4330718.49	Картометрический метод	1.00	-
633	343465.53	4330745.15	Картометрический метод	1.00	-
634	343451.78	4330771.80	Картометрический метод	1.00	-
635	343438.02	4330798.45	Картометрический метод	1.00	-
636	343424.27	4330825.10	Картометрический метод	1.00	-
637	343408.48	4330852.01	Картометрический метод	1.00	-
638	343394.01	4330877.80	Картометрический метод	1.00	-
639	343391.25	4330891.69	Картометрический метод	1.00	-
640	343388.32	4330841.78	Картометрический метод	1.00	-
641	343358.38	4330843.52	Картометрический метод	1.00	-
642	343328.43	4330845.27	Картометрический метод	1.00	-
643	343298.58	4330847.02	Картометрический метод	1.00	-
644	343268.54	4330848.77	Картометрический метод	1.00	-
645	343238.59	4330850.53	Картометрический метод	1.00	-
646	343208.65	4330852.28	Картометрический метод	1.00	-
647	343178.70	4330854.03	Картометрический метод	1.00	-
648	343148.75	4330855.78	Картометрический метод	1.00	-
649	343118.80	4330857.53	Картометрический метод	1.00	-
650	343089.00	4330859.26	Картометрический метод	1.00	-
651	343091.51	4330909.02	Картометрический метод	1.00	-

2. Сведения о характерных точках границ объекта

Обозначение характерных точек границ	Координаты, м		Метод определения координат характерной точки	Средняя квадратическая погрешность положения характерной точки (M _t), м	Описание обозначения точки на местности (при наличии)
	X	Y			
1	2	3	4	5	6
652	343094.63	4330958.90	Картометрический метод	1.00	-
653	343094.62	4330973.58	Картометрический метод	1.00	-
654	343097.81	4331023.69	Картометрический метод	1.00	-
655	343101.01	4331073.57	Картометрический метод	1.00	-
656	343100.69	4331088.36	Картометрический метод	1.00	-
657	343103.66	4331138.71	Картометрический метод	1.00	-
658	343107.41	4331188.02	Картометрический метод	1.00	-
659	343111.83	4331203.30	Картометрический метод	1.00	-
660	343113.76	4331252.09	Картометрический метод	1.00	-
661	343145.20	4331247.39	Картометрический метод	1.00	-
662	343178.53	4331242.41	Картометрический метод	1.00	-
663	343214.63	4331237.05	Картометрический метод	1.00	-
664	343253.44	4331231.25	Картометрический метод	1.00	-
665	343287.68	4331226.14	Картометрический метод	1.00	-
666	343299.58	4331212.62	Картометрический метод	1.00	-
667	343403.63	4331193.61	Картометрический метод	1.00	-
668	343582.20	4331198.54	Картометрический метод	1.00	-
669	343601.85	4331200.64	Картометрический метод	1.00	-
670	343613.51	4331178.77	Картометрический метод	1.00	-
671	343657.56	4331206.56	Картометрический метод	1.00	-
672	343727.10	4331213.97	Картометрический метод	1.00	-
673	343740.22	4331213.99	Картометрический метод	1.00	-
674	343687.65	4331264.09	Картометрический метод	1.00	-
675	343466.92	4331251.55	Картометрический метод	1.00	-
676	343324.82	4331278.49	Картометрический метод	1.00	-

2. Сведения о характерных точках границ объекта					
Обозначение характерных точек границ	Координаты, м		Метод определения координат характерной точки	Средняя квадратическая погрешность положения характерной точки (Mt), м	Описание обозначения точки на местности (при наличии)
	X	Y			
1	2	3	4	5	6
677	343107.01	4331306.42	Картометрический метод	1.00	-
678	343119.89	4331372.55	Картометрический метод	1.00	-
679	343133.96	4331407.17	Картометрический метод	1.00	-
680	343142.12	4331438.34	Картометрический метод	1.00	-
681	343143.42	4331443.30	Картометрический метод	1.00	-
682	343146.42	4331467.59	Картометрический метод	1.00	-
683	343147.57	4331471.20	Картометрический метод	1.00	-
684	343151.52	4331483.53	Картометрический метод	1.00	-
685	343163.81	4331511.25	Картометрический метод	1.00	-
686	343175.51	4331537.67	Картометрический метод	1.00	-
687	343190.89	4331609.65	Картометрический метод	1.00	-
688	343194.34	4331679.54	Картометрический метод	1.00	-
689	343192.78	4331707.58	Картометрический метод	1.00	-
690	343191.16	4331736.63	Картометрический метод	1.00	-
691	343189.55	4331765.64	Картометрический метод	1.00	-
692	343187.81	4331796.89	Картометрический метод	1.00	-
693	343185.86	4331832.15	Картометрический метод	1.00	-
694	343185.02	4331847.21	Картометрический метод	1.00	-
695	343178.27	4331904.98	Картометрический метод	1.00	-
696	343141.74	4332182.21	Картометрический метод	1.00	-
697	343119.38	4332163.08	Картометрический метод	1.00	-
698	343169.32	4331642.15	Картометрический метод	1.00	-
699	343147.76	4331517.24	Картометрический метод	1.00	-
700	343131.99	4331479.36	Картометрический метод	1.00	-
701	343111.88	4331438.14	Картометрический метод	1.00	-

2. Сведения о характерных точках границ объекта					
Обозначение характерных точек границ	Координаты, м		Метод определения координат характерной точки	Средняя квадратическая погрешность положения характерной точки (M _t), м	Описание обозначения точки на местности (при наличии)
	X	Y			
1	2	3	4	5	6
702	343094.82	4331389.86	Картометрический метод	1.00	-
703	343072.97	4331353.80	Картометрический метод	1.00	-
704	343069.17	4331351.54	Картометрический метод	1.00	-
705	343059.12	4331312.62	Картометрический метод	1.00	-
706	343031.74	4331264.83	Картометрический метод	1.00	-
707	343049.03	4331254.13	Картометрический метод	1.00	-
708	343046.52	4331206.23	Картометрический метод	1.00	-
709	343018.48	4331156.40	Картометрический метод	1.00	-
710	343055.53	4331135.25	Картометрический метод	1.00	-
711	343056.37	4330945.41	Картометрический метод	1.00	-
712	343048.19	4330659.20	Картометрический метод	1.00	-
713	343048.22	4330653.15	Картометрический метод	1.00	-
714	343048.51	4330592.79	Картометрический метод	1.00	-
715	343048.55	4330582.74	Картометрический метод	1.00	-
716	343040.34	4330393.98	Картометрический метод	1.00	-
717	343035.46	4330342.88	Картометрический метод	1.00	-
718	343030.95	4330313.78	Картометрический метод	1.00	-
719	343030.75	4330312.20	Картометрический метод	1.00	-
720	343011.32	4330243.48	Картометрический метод	1.00	-
721	342988.45	4330183.89	Картометрический метод	1.00	-
722	342973.32	4330150.37	Картометрический метод	1.00	-
723	342996.86	4330121.46	Картометрический метод	1.00	-
724	342999.72	4330117.96	Картометрический метод	1.00	-
725	343044.45	4330066.59	Картометрический метод	1.00	-
726	343290.94	4329783.60	Картометрический метод	1.00	-

2. Сведения о характерных точках границ объекта					
Обозначение характерных точек границ	Координаты, м		Метод определения координат характерной точки	Средняя квадратическая погрешность положения характерной точки (M _t), м	Описание обозначения точки на местности (при наличии)
	X	Y			
1	2	3	4	5	6
727	343524.19	4329522.84	Картометрический метод	1.00	-
728	343958.88	4329022.33	Картометрический метод	1.00	-
729	344247.39	4328682.47	Картометрический метод	1.00	-
730	344249.11	4328680.45	Картометрический метод	1.00	-
731	344259.51	4328689.28	Картометрический метод	1.00	-
732	344268.60	4328697.25	Картометрический метод	1.00	-
733	344289.79	4328715.81	Картометрический метод	1.00	-
734	344297.12	4328722.23	Картометрический метод	1.00	-
735	344317.72	4328701.32	Картометрический метод	1.00	-
736	344372.85	4328660.08	Картометрический метод	1.00	-
737	344383.50	4328678.68	Картометрический метод	1.00	-
738	344405.48	4328669.16	Картометрический метод	1.00	-
739	344454.69	4328636.68	Картометрический метод	1.00	-
740	344491.14	4328584.69	Картометрический метод	1.00	-
741	344509.59	4328560.18	Картометрический метод	1.00	-
742	344539.78	4328510.94	Картометрический метод	1.00	-
743	344577.28	4328454.82	Картометрический метод	1.00	-
744	344591.78	4328447.43	Картометрический метод	1.00	-
745	344602.07	4328449.77	Картометрический метод	1.00	-
746	344601.12	4328453.49	Картометрический метод	1.00	-
747	344582.60	4328525.96	Картометрический метод	1.00	-
748	344523.39	4328606.73	Картометрический метод	1.00	-
749	344499.53	4328666.08	Картометрический метод	1.00	-
750	344462.58	4328666.19	Картометрический метод	1.00	-
751	344445.66	4328666.24	Картометрический метод	1.00	-

2. Сведения о характерных точках границ объекта					
Обозначение характерных точек границ	Координаты, м		Метод определения координат характерной точки	Средняя квадратическая погрешность положения характерной точки (Mt), м	Описание обозначения точки на местности (при наличии)
	X	Y			
1	2	3	4	5	6
752	344385.47	4328718.38	Картометрический метод	1.00	-
753	344362.89	4328728.93	Картометрический метод	1.00	-
754	344299.37	4328760.08	Картометрический метод	1.00	-
755	344284.01	4328756.82	Картометрический метод	1.00	-
756	344241.48	4328784.00	Картометрический метод	1.00	-
757	344217.31	4328814.35	Картометрический метод	1.00	-
758	344194.65	4328848.45	Картометрический метод	1.00	-
541	344175.76	4328853.50	Картометрический метод	1.00	-
759	345548.99	4330759.32	Картометрический метод	1.00	-
760	345514.91	4330733.56	Картометрический метод	1.00	-
761	345512.97	4330730.97	Картометрический метод	1.00	-
762	345510.85	4330728.53	Картометрический метод	1.00	-
763	345508.57	4330726.24	Картометрический метод	1.00	-
764	345506.13	4330724.12	Картометрический метод	1.00	-
765	345502.84	4330721.68	Картометрический метод	1.00	-
766	345489.05	4330716.31	Картометрический метод	1.00	-
767	345462.00	4330682.59	Картометрический метод	1.00	-
768	345455.39	4330669.32	Картометрический метод	1.00	-
769	345450.72	4330660.61	Картометрический метод	1.00	-
770	345446.40	4330654.05	Картометрический метод	1.00	-
771	345440.32	4330647.98	Картометрический метод	1.00	-
772	345415.39	4330625.12	Картометрический метод	1.00	-
773	345414.67	4330623.55	Картометрический метод	1.00	-
774	345413.73	4330622.09	Картометрический метод	1.00	-
775	345411.98	4330620.18	Картометрический метод	1.00	-

2. Сведения о характерных точках границ объекта

Обозначение характерных точек границ	Координаты, м		Метод определения координат характерной точки	Средняя квадратическая погрешность положения характерной точки (M _t), м	Описание обозначения точки на местности (при наличии)
	X	Y			
1	2	3	4	5	6
776	345409.86	4330618.68	Картометрический метод	1.00	-
777	345407.48	4330617.66	Картометрический метод	1.00	-
778	345405.40	4330617.20	Картометрический метод	1.00	-
779	345401.49	4330619.81	Картометрический метод	1.00	-
780	345396.73	4330613.46	Картометрический метод	1.00	-
781	345379.53	4330590.51	Картометрический метод	1.00	-
782	345376.81	4330586.89	Картометрический метод	1.00	-
783	345379.25	4330583.72	Картометрический метод	1.00	-
784	345379.20	4330583.67	Картометрический метод	1.00	-
785	345379.97	4330582.78	Картометрический метод	1.00	-
786	345380.89	4330582.01	Картометрический метод	1.00	-
787	345381.83	4330580.72	Картометрический метод	1.00	-
788	345382.45	4330578.83	Картометрический метод	1.00	-
789	345382.39	4330576.85	Картометрический метод	1.00	-
790	345381.43	4330574.67	Картометрический метод	1.00	-
791	345366.19	4330551.37	Картометрический метод	1.00	-
792	345362.75	4330545.96	Картометрический метод	1.00	-
793	345359.55	4330539.19	Картометрический метод	1.00	-
794	345355.51	4330530.37	Картометрический метод	1.00	-
795	345356.33	4330523.66	Картометрический метод	1.00	-
796	345352.58	4330514.20	Картометрический метод	1.00	-
797	345344.28	4330496.57	Картометрический метод	1.00	-
798	345382.69	4330530.12	Картометрический метод	1.00	-
799	345646.43	4330760.81	Картометрический метод	1.00	-
800	345853.16	4330941.19	Картометрический метод	1.00	-

2. Сведения о характерных точках границ объекта					
Обозначение характерных точек границ	Координаты, м		Метод определения координат характерной точки	Средняя квадратическая погрешность положения характерной точки (M _t), м	Описание обозначения точки на местности (при наличии)
	X	Y			
1	2	3	4	5	6
801	345904.92	4330986.35	Картометрический метод	1.00	-
802	345890.07	4330995.97	Картометрический метод	1.00	-
803	345867.85	4331010.38	Картометрический метод	1.00	-
804	345871.38	4331086.66	Картометрический метод	1.00	-
805	345843.27	4331125.52	Картометрический метод	1.00	-
806	345828.90	4331160.05	Картометрический метод	1.00	-
807	345821.59	4331253.40	Картометрический метод	1.00	-
808	345815.88	4331365.89	Картометрический метод	1.00	-
809	345811.49	4331431.93	Картометрический метод	1.00	-
810	345810.38	4331441.48	Картометрический метод	1.00	-
811	345810.39	4331441.48	Картометрический метод	1.00	-
812	345805.43	4331484.17	Картометрический метод	1.00	-
813	345804.66	4331503.43	Картометрический метод	1.00	-
814	345811.00	4331541.66	Картометрический метод	1.00	-
815	345812.66	4331555.26	Картометрический метод	1.00	-
816	345793.84	4331837.20	Картометрический метод	1.00	-
817	345783.68	4331995.49	Картометрический метод	1.00	-
818	345782.67	4332020.44	Картометрический метод	1.00	-
819	345731.06	4332010.60	Картометрический метод	1.00	-
820	345675.25	4331999.95	Картометрический метод	1.00	-
821	345647.52	4331934.44	Картометрический метод	1.00	-
822	345640.49	4331824.36	Картометрический метод	1.00	-
823	345663.45	4331735.82	Картометрический метод	1.00	-
824	345717.78	4331629.49	Картометрический метод	1.00	-
825	345778.21	4331520.82	Картометрический метод	1.00	-

2. Сведения о характерных точках границ объекта

Обозначение характерных точек границ	Координаты, м		Метод определения координат характерной точки	Средняя квадратическая погрешность положения характерной точки (M _t), м	Описание обозначения точки на местности (при наличии)
	X	Y			
1	2	3	4	5	6
826	345786.06	4331440.83	Картометрический метод	1.00	-
827	345787.81	4331440.87	Картометрический метод	1.00	-
828	345789.14	4331426.89	Картометрический метод	1.00	-
829	345788.01	4331396.69	Картометрический метод	1.00	-
830	345792.09	4331377.44	Картометрический метод	1.00	-
831	345793.58	4331376.45	Картометрический метод	1.00	-
832	345794.03	4331372.47	Картометрический метод	1.00	-
833	345791.94	4331338.59	Картометрический метод	1.00	-
834	345789.43	4331300.22	Картометрический метод	1.00	-
835	345786.88	4331266.42	Картометрический метод	1.00	-
836	345781.26	4331238.78	Картометрический метод	1.00	-
837	345780.10	4331226.35	Картометрический метод	1.00	-
838	345779.47	4331226.11	Картометрический метод	1.00	-
839	345779.39	4331222.49	Картометрический метод	1.00	-
840	345776.87	4331207.50	Картометрический метод	1.00	-
841	345770.26	4331183.03	Картометрический метод	1.00	-
842	345763.90	4331155.06	Картометрический метод	1.00	-
843	345761.85	4331123.97	Картометрический метод	1.00	-
844	345759.78	4331119.49	Картометрический метод	1.00	-
845	345756.24	4331116.04	Картометрический метод	1.00	-
846	345751.90	4331113.70	Картометрический метод	1.00	-
847	345747.07	4331112.64	Картометрический метод	1.00	-
848	345736.98	4331113.07	Картометрический метод	1.00	-
849	345736.75	4331108.90	Картометрический метод	1.00	-
850	345734.46	4331066.91	Картометрический метод	1.00	-

2. Сведения о характерных точках границ объекта

Обозначение характерных точек границ	Координаты, м		Метод определения координат характерной точки	Средняя квадратическая погрешность положения характерной точки (Mt), м	Описание обозначения точки на местности (при наличии)
	X	Y			
1	2	3	4	5	6
851	345734.38	4331065.41	Картометрический метод	1.00	-
852	345744.38	4331064.46	Картометрический метод	1.00	-
853	345744.64	4331064.44	Картометрический метод	1.00	-
854	345745.63	4331064.65	Картометрический метод	1.00	-
855	345746.98	4331064.61	Картометрический метод	1.00	-
856	345748.26	4331064.21	Картометрический метод	1.00	-
857	345749.38	4331063.46	Картометрический метод	1.00	-
858	345750.26	4331062.43	Картометрический метод	1.00	-
859	345750.81	4331061.20	Картометрический метод	1.00	-
860	345751.01	4331059.87	Картометрический метод	1.00	-
861	345750.83	4331058.53	Картометрический метод	1.00	-
862	345750.29	4331057.30	Картометрический метод	1.00	-
863	345749.51	4331053.74	Картометрический метод	1.00	-
864	345743.40	4331013.30	Картометрический метод	1.00	-
865	345739.95	4330991.76	Картометрический метод	1.00	-
866	345737.67	4330982.68	Картометрический метод	1.00	-
867	345735.28	4330974.06	Картометрический метод	1.00	-
868	345733.07	4330966.44	Картометрический метод	1.00	-
869	345730.79	4330957.35	Картометрический метод	1.00	-
870	345725.44	4330946.53	Картометрический метод	1.00	-
871	345719.45	4330933.07	Картометрический метод	1.00	-
872	345712.24	4330920.11	Картометрический метод	1.00	-
873	345699.26	4330899.20	Картометрический метод	1.00	-
874	345687.04	4330881.89	Картометрический метод	1.00	-
875	345673.22	4330863.61	Картометрический метод	1.00	-

2. Сведения о характерных точках границ объекта					
Обозначение характерных точек границ	Координаты, м		Метод определения координат характерной точки	Средняя квадратическая погрешность положения характерной точки (M _t), м	Описание обозначения точки на местности (при наличии)
	X	Y			
1	2	3	4	5	6
876	345664.17	4330852.37	Картометрический метод	1.00	-
877	345661.63	4330854.04	Картометрический метод	1.00	-
878	345657.16	4330849.21	Картометрический метод	1.00	-
879	345658.21	4330845.09	Картометрический метод	1.00	-
880	345650.67	4330837.20	Картометрический метод	1.00	-
881	345640.77	4330826.05	Картометрический метод	1.00	-
882	345627.88	4330816.73	Картометрический метод	1.00	-
883	345624.50	4330815.21	Картометрический метод	1.00	-
884	345611.87	4330809.56	Картометрический метод	1.00	-
885	345590.13	4330794.01	Картометрический метод	1.00	-
886	345579.96	4330785.09	Картометрический метод	1.00	-
887	345572.95	4330776.46	Картометрический метод	1.00	-
888	345558.76	4330763.71	Картометрический метод	1.00	-
759	345548.99	4330759.32	Картометрический метод	1.00	-
889	344096.44	4330357.32	Картометрический метод	1.00	-
890	343770.34	4330177.92	Картометрический метод	1.00	-
891	343753.13	4330171.10	Картометрический метод	1.00	-
892	343738.92	4330153.67	Картометрический метод	1.00	-
893	343699.10	4330110.44	Картометрический метод	1.00	-
894	343704.50	4330108.98	Картометрический метод	1.00	-
895	343689.11	4330092.86	Картометрический метод	1.00	-
896	343679.19	4330058.14	Картометрический метод	1.00	-
897	343687.66	4330061.82	Картометрический метод	1.00	-
898	343689.01	4330023.35	Картометрический метод	1.00	-
899	343683.29	4329984.11	Картометрический метод	1.00	-

2. Сведения о характерных точках границ объекта

Обозначение характерных точек границ	Координаты, м		Метод определения координат характерной точки	Средняя квадратическая погрешность положения характерной точки (M _t), м	Описание обозначения точки на местности (при наличии)
	X	Y			
1	2	3	4	5	6
900	343647.69	4329964.92	Картометрический метод	1.00	-
901	343681.47	4329906.57	Картометрический метод	1.00	-
902	343675.76	4329874.76	Картометрический метод	1.00	-
903	343675.76	4329850.69	Картометрический метод	1.00	-
904	343676.95	4329832.70	Картометрический метод	1.00	-
905	343686.79	4329792.21	Картометрический метод	1.00	-
906	343712.18	4329795.84	Картометрический метод	1.00	-
907	343690.28	4329825.46	Картометрический метод	1.00	-
908	343688.17	4329865.89	Картометрический метод	1.00	-
909	343704.45	4329975.59	Картометрический метод	1.00	-
910	343711.73	4330041.85	Картометрический метод	1.00	-
911	343721.57	4330044.47	Картометрический метод	1.00	-
912	343771.36	4330057.76	Картометрический метод	1.00	-
913	343791.16	4330015.29	Картометрический метод	1.00	-
914	343796.42	4329974.48	Картометрический метод	1.00	-
915	343791.72	4329971.14	Картометрический метод	1.00	-
916	343795.62	4329960.65	Картометрический метод	1.00	-
917	343797.55	4329938.32	Картометрический метод	1.00	-
918	343800.29	4329895.27	Картометрический метод	1.00	-
919	343807.66	4329845.61	Картометрический метод	1.00	-
920	343804.61	4329841.59	Картометрический метод	1.00	-
921	343832.37	4329804.63	Картометрический метод	1.00	-
922	343855.98	4329821.42	Картометрический метод	1.00	-
923	343896.88	4329858.55	Картометрический метод	1.00	-
924	343925.88	4329886.89	Картометрический метод	1.00	-

2. Сведения о характерных точках границ объекта

Обозначение характерных точек границ	Координаты, м		Метод определения координат характерной точки	Средняя квадратическая погрешность положения характерной точки (Mt), м	Описание обозначения точки на местности (при наличии)
	X	Y			
1	2	3	4	5	6
925	343938.90	4329911.66	Картометрический метод	1.00	-
926	343963.28	4329973.04	Картометрический метод	1.00	-
927	343982.02	4330024.49	Картометрический метод	1.00	-
928	343958.26	4330023.73	Картометрический метод	1.00	-
929	343919.18	4330018.01	Картометрический метод	1.00	-
930	343904.89	4329998.01	Картометрический метод	1.00	-
931	343904.57	4330105.53	Картометрический метод	1.00	-
932	343891.21	4330142.78	Картометрический метод	1.00	-
933	343862.36	4330134.54	Картометрический метод	1.00	-
934	343858.66	4330134.45	Картометрический метод	1.00	-
935	343833.89	4330133.83	Картометрический метод	1.00	-
936	343817.31	4330184.72	Картометрический метод	1.00	-
937	343994.71	4330285.80	Картометрический метод	1.00	-
938	344008.06	4330263.69	Картометрический метод	1.00	-
939	344055.07	4330290.11	Картометрический метод	1.00	-
940	344049.67	4330303.13	Картометрический метод	1.00	-
941	344092.92	4330319.68	Картометрический метод	1.00	-
942	344115.63	4330327.73	Картометрический метод	1.00	-
943	344200.52	4330314.48	Картометрический метод	1.00	-
944	344185.63	4330343.40	Картометрический метод	1.00	-
945	344180.96	4330352.47	Картометрический метод	1.00	-
946	344216.29	4330370.77	Картометрический метод	1.00	-
947	344325.53	4330429.24	Картометрический метод	1.00	-
948	344362.32	4330449.07	Картометрический метод	1.00	-
949	344365.88	4330450.99	Картометрический метод	1.00	-

2. Сведения о характерных точках границ объекта					
Обозначение характерных точек границ	Координаты, м		Метод определения координат характерной точки	Средняя квадратическая погрешность положения характерной точки (Mt), м	Описание обозначения точки на местности (при наличии)
	X	Y			
1	2	3	4	5	6
950	344341.01	4330474.38	Картометрический метод	1.00	-
951	344331.17	4330494.13	Картометрический метод	1.00	-
952	344115.27	4330377.53	Картометрический метод	1.00	-
889	344096.44	4330357.32	Картометрический метод	1.00	-
953	343790.13	4329546.29	Картометрический метод	1.00	-
954	343656.67	4329441.83	Картометрический метод	1.00	-
955	343662.40	4329434.33	Картометрический метод	1.00	-
956	343683.75	4329450.83	Картометрический метод	1.00	-
957	343685.59	4329448.47	Картометрический метод	1.00	-
958	343702.72	4329461.65	Картометрический метод	1.00	-
959	343708.75	4329454.16	Картометрический метод	1.00	-
960	343804.28	4329527.99	Картометрический метод	1.00	-
953	343790.13	4329546.29	Картометрический метод	1.00	-
961	343473.74	4332882.97	Картометрический метод	1.00	-
962	343432.01	4332877.13	Картометрический метод	1.00	-
963	343427.85	4332906.87	Картометрический метод	1.00	-
964	343423.69	4332936.58	Картометрический метод	1.00	-
965	343473.15	4332943.50	Картометрический метод	1.00	-
966	343509.02	4332948.52	Картометрический метод	1.00	-
967	343502.75	4332955.78	Картометрический метод	1.00	-
968	343497.05	4332962.38	Картометрический метод	1.00	-
969	343451.92	4332956.03	Картометрический метод	1.00	-
970	343421.57	4332951.76	Картометрический метод	1.00	-
971	343414.66	4333001.14	Картометрический метод	1.00	-
972	343411.51	4333023.68	Картометрический метод	1.00	-

2. Сведения о характерных точках границ объекта

Обозначение характерных точек границ	Координаты, м		Метод определения координат характерной точки	Средняя квадратическая погрешность положения характерной точки (Mt), м	Описание обозначения точки на местности (при наличии)
	X	Y			
1	2	3	4	5	6
973	343406.92	4333056.51	Картометрический метод	1.00	-
974	343402.25	4333089.91	Картометрический метод	1.00	-
975	343384.79	4333087.73	Картометрический метод	1.00	-
976	343390.43	4333047.31	Картометрический метод	1.00	-
977	343396.64	4333002.79	Картометрический метод	1.00	-
978	343403.36	4332954.64	Картометрический метод	1.00	-
979	343410.38	4332904.33	Картометрический метод	1.00	-
980	343381.06	4332900.30	Картометрический метод	1.00	-
981	343383.57	4332881.05	Картометрический метод	1.00	-
982	343383.11	4332870.73	Картометрический метод	1.00	-
983	343388.46	4332871.46	Картометрический метод	1.00	-
984	343410.80	4332710.50	Картометрический метод	1.00	-
985	343416.36	4332696.76	Картометрический метод	1.00	-
986	343413.83	4332688.88	Картометрический метод	1.00	-
987	343422.01	4332630.37	Картометрический метод	1.00	-
988	343425.48	4332605.61	Картометрический метод	1.00	-
989	343428.94	4332580.85	Картометрический метод	1.00	-
990	343432.40	4332556.09	Картометрический метод	1.00	-
991	343382.88	4332549.17	Картометрический метод	1.00	-
992	343333.37	4332542.24	Картометрический метод	1.00	-
993	343329.21	4332571.95	Картометрический метод	1.00	-
994	343325.05	4332601.66	Картометрический метод	1.00	-
995	343321.27	4332628.69	Картометрический метод	1.00	-
996	343303.26	4332627.50	Картометрический метод	1.00	-
997	343308.61	4332589.27	Картометрический метод	1.00	-

2. Сведения о характерных точках границ объекта					
Обозначение характерных точек границ	Координаты, м		Метод определения координат характерной точки	Средняя квадратическая погрешность положения характерной точки (M _t), м	Описание обозначения точки на местности (при наличии)
	X	Y			
1	2	3	4	5	6
998	343315.54	4332539.75	Картометрический метод	1.00	-
999	343285.83	4332535.59	Картометрический метод	1.00	-
1000	343256.12	4332531.44	Картометрический метод	1.00	-
1001	343230.76	4332527.89	Картометрический метод	1.00	-
1002	343192.08	4332522.48	Картометрический метод	1.00	-
1003	343188.04	4332550.64	Картометрический метод	1.00	-
1004	343175.28	4332541.69	Картометрический метод	1.00	-
1005	343151.07	4332529.16	Картометрический метод	1.00	-
1006	343152.47	4332516.94	Картометрический метод	1.00	-
1007	343075.22	4332506.15	Картометрический метод	1.00	-
1008	343071.45	4332513.67	Картометрический метод	1.00	-
1009	343050.18	4332556.09	Картометрический метод	1.00	-
1010	343081.98	4332572.03	Картометрический метод	1.00	-
1011	343151.46	4332606.93	Картометрический метод	1.00	-
1012	343154.21	4332611.76	Картометрический метод	1.00	-
1013	343124.76	4332670.55	Картометрический метод	1.00	-
1014	343111.37	4332697.35	Картометрический метод	1.00	-
1015	343088.94	4332742.04	Картометрический метод	1.00	-
1016	343115.76	4332755.49	Картометрический метод	1.00	-
1017	343141.68	4332768.50	Картометрический метод	1.00	-
1018	343169.09	4332782.25	Картометрический метод	1.00	-
1019	343168.22	4332797.75	Картометрический метод	1.00	-
1020	343127.16	4332777.42	Картометрический метод	1.00	-
1021	343082.35	4332755.23	Картометрический метод	1.00	-
1022	343068.89	4332782.05	Картометрический метод	1.00	-

2. Сведения о характерных точках границ объекта					
Обозначение характерных точек границ	Координаты, м		Метод определения координат характерной точки	Средняя квадратическая погрешность положения характерной точки (Mt), м	Описание обозначения точки на местности (при наличии)
	X	Y			
1	2	3	4	5	6
1023	343046.14	4332827.47	Картометрический метод	1.00	-
1024	343026.58	4332826.31	Картометрический метод	1.00	-
1025	343037.38	4332804.76	Картометрический метод	1.00	-
1026	343050.83	4332777.94	Картометрический метод	1.00	-
1027	343064.27	4332751.12	Картометрический метод	1.00	-
1028	343077.72	4332724.30	Картометрический метод	1.00	-
1029	343091.16	4332697.49	Картометрический метод	1.00	-
1030	343104.61	4332670.67	Картометрический метод	1.00	-
1031	343118.05	4332643.85	Картометрический метод	1.00	-
1032	343131.50	4332617.03	Картометрический метод	1.00	-
1033	343086.80	4332594.62	Картометрический метод	1.00	-
1034	343042.10	4332572.21	Картометрический метод	1.00	-
1035	343028.66	4332599.03	Картометрический метод	1.00	-
1036	343015.21	4332625.85	Картометрический метод	1.00	-
1037	343001.77	4332652.67	Картометрический метод	1.00	-
1038	342988.32	4332679.49	Картометрический метод	1.00	-
1039	342974.88	4332706.31	Картометрический метод	1.00	-
1040	342961.43	4332733.13	Картометрический метод	1.00	-
1041	342947.99	4332759.94	Картометрический метод	1.00	-
1042	342936.30	4332783.26	Картометрический метод	1.00	-
1043	342934.75	4332782.38	Картометрический метод	1.00	-
1044	342945.49	4332682.83	Картометрический метод	1.00	-
1045	342962.27	4332691.24	Картометрический метод	1.00	-
1046	342975.72	4332664.41	Картометрический метод	1.00	-
1047	342989.16	4332637.59	Картометрический метод	1.00	-

2. Сведения о характерных точках границ объекта					
Обозначение характерных точек границ	Координаты, м		Метод определения координат характерной точки	Средняя квадратическая погрешность положения характерной точки (Mt), м	Описание обозначения точки на местности (при наличии)
	X	Y			
1	2	3	4	5	6
1048	343002.61	4332610.78	Картометрический метод	1.00	-
1049	343016.07	4332583.98	Картометрический метод	1.00	-
1050	343029.50	4332557.15	Картометрический метод	1.00	-
1051	343042.94	4332530.33	Картометрический метод	1.00	-
1052	343056.38	4332503.51	Картометрический метод	1.00	-
1053	343006.47	4332496.52	Картометрический метод	1.00	-
1054	343018.30	4332472.93	Картометрический метод	1.00	-
1055	343055.57	4332478.14	Картометрический метод	1.00	-
1056	343085.28	4332482.30	Картометрический метод	1.00	-
1057	343092.20	4332432.78	Картометрический метод	1.00	-
1058	343096.82	4332399.79	Картометрический метод	1.00	-
1059	343101.60	4332365.62	Картометрический метод	1.00	-
1060	343110.21	4332304.03	Картометрический метод	1.00	-
1061	343103.46	4332303.09	Картометрический метод	1.00	-
1062	343123.76	4332262.61	Картометрический метод	1.00	-
1063	343350.04	4332293.07	Картометрический метод	1.00	-
1064	343367.89	4332295.47	Картометрический метод	1.00	-
1065	343501.11	4332313.40	Картометрический метод	1.00	-
1066	343816.64	4332364.52	Картометрический метод	1.00	-
1067	343832.97	4332367.16	Картометрический метод	1.00	-
1068	343854.01	4332370.57	Картометрический метод	1.00	-
1069	343884.93	4332375.41	Картометрический метод	1.00	-
1070	343999.03	4332393.28	Картометрический метод	1.00	-
1071	344050.35	4332401.31	Картометрический метод	1.00	-
1072	344074.51	4332405.09	Картометрический метод	1.00	-

2. Сведения о характерных точках границ объекта					
Обозначение характерных точек границ	Координаты, м		Метод определения координат характерной точки	Средняя квадратическая погрешность положения характерной точки (M _t), м	Описание обозначения точки на местности (при наличии)
	X	Y			
1	2	3	4	5	6
1073	344203.56	4332425.29	Картометрический метод	1.00	-
1074	344331.59	4332441.20	Картометрический метод	1.00	-
1075	344513.24	4332466.64	Картометрический метод	1.00	-
1076	344766.32	4332495.23	Картометрический метод	1.00	-
1077	344875.49	4332509.90	Картометрический метод	1.00	-
1078	344893.33	4332512.29	Картометрический метод	1.00	-
1079	344890.07	4332536.60	Картометрический метод	1.00	-
1080	344913.26	4332539.93	Картометрический метод	1.00	-
1081	344908.74	4332569.37	Картометрический метод	1.00	-
1082	344908.15	4332573.20	Картометрический метод	1.00	-
1083	344885.52	4332569.75	Картометрический метод	1.00	-
1084	344877.70	4332625.67	Картометрический метод	1.00	-
1085	344862.00	4332737.87	Картометрический метод	1.00	-
1086	344844.64	4332744.81	Картометрический метод	1.00	-
1087	344702.73	4332752.15	Картометрический метод	1.00	-
1088	344607.81	4332721.70	Картометрический метод	1.00	-
1089	344612.20	4332690.20	Картометрический метод	1.00	-
1090	344615.58	4332666.05	Картометрический метод	1.00	-
1091	344619.73	4332636.34	Картометрический метод	1.00	-
1092	344623.89	4332606.63	Картометрический метод	1.00	-
1093	344628.04	4332576.92	Картометрический метод	1.00	-
1094	344632.20	4332547.21	Картометрический метод	1.00	-
1095	344636.35	4332517.50	Картометрический метод	1.00	-
1096	344586.84	4332510.57	Картометрический метод	1.00	-
1097	344537.32	4332503.64	Картометрический метод	1.00	-

2. Сведения о характерных точках границ объекта					
Обозначение характерных точек границ	Координаты, м		Метод определения координат характерной точки	Средняя квадратическая погрешность положения характерной точки (Mt), м	Описание обозначения точки на местности (при наличии)
	X	Y			
1	2	3	4	5	6
1098	344533.16	4332533.36	Картометрический метод	1.00	-
1099	344529.01	4332563.07	Картометрический метод	1.00	-
1100	344524.85	4332592.78	Картометрический метод	1.00	-
1101	344520.70	4332622.49	Картометрический метод	1.00	-
1102	344516.54	4332652.20	Картометрический метод	1.00	-
1103	344513.14	4332676.53	Картометрический метод	1.00	-
1104	344511.16	4332690.68	Картометрический метод	1.00	-
1105	344511.16	4332690.69	Картометрический метод	1.00	-
1106	344491.29	4332684.31	Картометрический метод	1.00	-
1107	344486.26	4332703.52	Картометрический метод	1.00	-
1108	344438.02	4332696.77	Картометрический метод	1.00	-
1109	344392.06	4332690.32	Картометрический метод	1.00	-
1110	344387.74	4332721.18	Картометрический метод	1.00	-
1111	344380.82	4332770.70	Картометрический метод	1.00	-
1112	344410.53	4332774.85	Картометрический метод	1.00	-
1113	344440.24	4332779.01	Картометрический метод	1.00	-
1114	344465.57	4332782.55	Картометрический метод	1.00	-
1115	344461.16	4332799.42	Картометрический метод	1.00	-
1116	344430.80	4332795.27	Картометрический метод	1.00	-
1117	344404.59	4332791.68	Картометрический метод	1.00	-
1118	344378.38	4332788.10	Картометрический метод	1.00	-
1119	344370.53	4332844.26	Картометрический метод	1.00	-
1120	344367.31	4332867.27	Картометрический метод	1.00	-
1121	344363.75	4332892.74	Картометрический метод	1.00	-
1122	344359.51	4332923.02	Картометрический метод	1.00	-

2. Сведения о характерных точках границ объекта					
Обозначение характерных точек границ	Координаты, м		Метод определения координат характерной точки	Средняя квадратическая погрешность положения характерной точки (M _t), м	Описание обозначения точки на местности (при наличии)
	X	Y			
1	2	3	4	5	6
1123	344352.09	4332976.05	Картометрический метод	1.00	-
1124	344312.91	4333000.57	Картометрический метод	1.00	-
1125	344213.32	4332986.42	Картометрический метод	1.00	-
1126	344210.68	4333005.33	Картометрический метод	1.00	-
1127	344176.34	4333004.11	Картометрический метод	1.00	-
1128	344163.28	4333045.28	Картометрический метод	1.00	-
1129	344194.65	4333125.03	Картометрический метод	1.00	-
1130	343767.40	4333347.00	Картометрический метод	1.00	-
1131	343740.80	4333361.00	Картометрический метод	1.00	-
1132	343713.80	4333376.00	Картометрический метод	1.00	-
1133	343691.62	4333389.34	Картометрический метод	1.00	-
1134	343690.82	4333389.82	Картометрический метод	1.00	-
1135	343640.95	4333360.39	Картометрический метод	1.00	-
1136	343609.97	4333330.30	Картометрический метод	1.00	-
1137	343583.40	4333310.17	Картометрический метод	1.00	-
1138	343558.93	4333291.67	Картометрический метод	1.00	-
1139	343516.03	4333230.04	Картометрический метод	1.00	-
1140	343523.84	4333174.21	Картометрический метод	1.00	-
1141	343527.22	4333150.07	Картометрический метод	1.00	-
1142	343530.23	4333128.47	Картометрический метод	1.00	-
1143	343533.58	4333104.55	Картометрический метод	1.00	-
1144	343537.10	4333079.38	Картометрический метод	1.00	-
1145	343540.34	4333056.23	Картометрический метод	1.00	-
1146	343543.87	4333031.05	Картометрический метод	1.00	-
1147	343555.55	4332947.49	Картометрический метод	1.00	-

2. Сведения о характерных точках границ объекта					
Обозначение характерных точек границ	Координаты, м		Метод определения координат характерной точки	Средняя квадратическая погрешность положения характерной точки (M _t), м	Описание обозначения точки на местности (при наличии)
	X	Y			
1	2	3	4	5	6
1148	343561.82	4332928.83	Картометрический метод	1.00	-
1149	343558.79	4332924.35	Картометрический метод	1.00	-
1150	343562.83	4332895.43	Картометрический метод	1.00	-
1151	343515.01	4332888.74	Картометрический метод	1.00	-
961	343473.74	4332882.97	Картометрический метод	1.00	-
1152	344154.88	4333012.30	Картометрический метод	1.00	-
1153	344159.48	4332979.07	Картометрический метод	1.00	-
1154	344114.28	4332972.56	Картометрический метод	1.00	-
1155	344109.61	4333005.97	Картометрический метод	1.00	-
1156	344104.94	4333039.37	Картометрический метод	1.00	-
1157	344100.78	4333069.09	Картометрический метод	1.00	-
1158	344095.37	4333107.79	Картометрический метод	1.00	-
1159	344087.53	4333163.88	Картометрический метод	1.00	-
1160	344128.42	4333142.63	Картометрический метод	1.00	-
1161	344177.92	4333116.91	Картометрический метод	1.00	-
1162	344162.46	4333077.71	Картометрический метод	1.00	-
1163	344150.14	4333046.48	Картометрический метод	1.00	-
1164	344150.25	4333045.71	Картометрический метод	1.00	-
1152	344154.88	4333012.30	Картометрический метод	1.00	-
1165	343617.11	4332939.24	Картометрический метод	1.00	-
1166	343622.08	4332903.72	Картометрический метод	1.00	-
1167	343580.66	4332897.93	Картометрический метод	1.00	-
1168	343575.69	4332933.45	Картометрический метод	1.00	-
1169	343570.72	4332968.97	Картометрический метод	1.00	-
1170	343565.75	4333004.50	Картометрический метод	1.00	-

2. Сведения о характерных точках границ объекта

Обозначение характерных точек границ	Координаты, м		Метод определения координат характерной точки	Средняя квадратическая погрешность положения характерной точки (M _t), м	Описание обозначения точки на местности (при наличии)
	X	Y			
1	2	3	4	5	6
1171	343560.78	4333040.02	Картометрический метод	1.00	-
1172	343555.82	4333075.55	Картометрический метод	1.00	-
1173	343550.85	4333111.06	Картометрический метод	1.00	-
1174	343545.88	4333146.59	Картометрический метод	1.00	-
1175	343540.91	4333182.10	Картометрический метод	1.00	-
1176	343535.94	4333217.62	Картометрический метод	1.00	-
1177	343533.32	4333236.38	Картометрический метод	1.00	-
1178	343568.46	4333287.08	Картометрический метод	1.00	-
1179	343577.37	4333223.41	Картометрический метод	1.00	-
1180	343582.33	4333187.89	Картометрический метод	1.00	-
1181	343587.30	4333152.37	Картометрический метод	1.00	-
1182	343592.27	4333116.86	Картометрический метод	1.00	-
1183	343597.24	4333081.33	Картометрический метод	1.00	-
1184	343602.20	4333045.82	Картометрический метод	1.00	-
1185	343607.17	4333010.29	Картометрический метод	1.00	-
1186	343612.14	4332974.77	Картометрический метод	1.00	-
1165	343617.11	4332939.24	Картометрический метод	1.00	-
1187	344403.83	4332606.14	Картометрический метод	1.00	-
1188	344399.68	4332635.85	Картометрический метод	1.00	-
1189	344395.52	4332665.56	Картометрический метод	1.00	-
1190	344445.04	4332672.49	Картометрический метод	1.00	-
1191	344477.72	4332677.06	Картометрический метод	1.00	-
1192	344495.67	4332671.50	Картометрический метод	1.00	-
1193	344498.71	4332649.71	Картометрический метод	1.00	-
1194	344502.87	4332619.99	Картометрический метод	1.00	-

2. Сведения о характерных точках границ объекта					
Обозначение характерных точек границ	Координаты, м		Метод определения координат характерной точки	Средняя квадратическая погрешность положения характерной точки (M _t), м	Описание обозначения точки на местности (при наличии)
	X	Y			
1	2	3	4	5	6
1195	344507.03	4332590.28	Картометрический метод	1.00	-
1196	344511.18	4332560.57	Картометрический метод	1.00	-
1197	344515.34	4332530.86	Картометрический метод	1.00	-
1198	344519.49	4332501.15	Картометрический метод	1.00	-
1199	344469.97	4332494.23	Картометрический метод	1.00	-
1200	344420.46	4332487.30	Картометрический метод	1.00	-
1201	344416.30	4332517.01	Картометрический метод	1.00	-
1202	344412.15	4332546.72	Картометрический метод	1.00	-
1203	344407.99	4332576.43	Картометрический метод	1.00	-
1187	344403.83	4332606.14	Картометрический метод	1.00	-
1204	344398.47	4332514.52	Картометрический метод	1.00	-
1205	344402.63	4332484.81	Картометрический метод	1.00	-
1206	344353.11	4332477.88	Картометрический метод	1.00	-
1207	344303.59	4332470.95	Картометрический метод	1.00	-
1208	344299.44	4332500.66	Картометрический метод	1.00	-
1209	344295.28	4332530.37	Картометрический метод	1.00	-
1210	344291.13	4332560.09	Картометрический метод	1.00	-
1211	344286.97	4332589.80	Картометрический метод	1.00	-
1212	344282.82	4332619.51	Картометрический метод	1.00	-
1213	344278.66	4332649.22	Картометрический метод	1.00	-
1214	344328.18	4332656.14	Картометрический метод	1.00	-
1215	344377.70	4332663.07	Картометрический метод	1.00	-
1216	344381.85	4332633.36	Картометрический метод	1.00	-
1217	344386.01	4332603.65	Картометрический метод	1.00	-
1218	344390.16	4332573.94	Картометрический метод	1.00	-

2. Сведения о характерных точках границ объекта					
Обозначение характерных точек границ	Координаты, м		Метод определения координат характерной точки	Средняя квадратическая погрешность положения характерной точки (M _t), м	Описание обозначения точки на местности (при наличии)
	X	Y			
1	2	3	4	5	6
1219	344394.32	4332544.23	Картометрический метод	1.00	-
1204	344398.47	4332514.52	Картометрический метод	1.00	-
1220	343925.30	4332569.50	Картометрический метод	1.00	-
1221	343921.14	4332599.21	Картометрический метод	1.00	-
1222	343970.66	4332606.14	Картометрический метод	1.00	-
1223	344020.18	4332613.06	Картометрический метод	1.00	-
1224	344024.33	4332583.35	Картометрический метод	1.00	-
1225	344028.49	4332553.64	Картометрический метод	1.00	-
1226	344032.64	4332523.93	Картометрический метод	1.00	-
1227	344036.80	4332494.22	Картометрический метод	1.00	-
1228	344040.95	4332464.51	Картометрический метод	1.00	-
1229	344045.11	4332434.80	Картометрический метод	1.00	-
1230	343995.59	4332427.87	Картометрический метод	1.00	-
1231	343946.07	4332420.95	Картометрический метод	1.00	-
1232	343941.92	4332450.66	Картометрический метод	1.00	-
1233	343937.76	4332480.37	Картометрический метод	1.00	-
1234	343933.61	4332510.08	Картометрический метод	1.00	-
1235	343929.45	4332539.79	Картометрический метод	1.00	-
1220	343925.30	4332569.50	Картометрический метод	1.00	-
1236	343677.90	4332504.60	Картометрический метод	1.00	-
1237	343682.06	4332474.89	Картометрический метод	1.00	-
1238	343686.21	4332445.18	Картометрический метод	1.00	-
1239	343690.37	4332415.47	Картометрический метод	1.00	-
1240	343694.52	4332385.76	Картометрический метод	1.00	-
1241	343645.01	4332378.84	Картометрический метод	1.00	-

2. Сведения о характерных точках границ объекта

Обозначение характерных точек границ	Координаты, м		Метод определения координат характерной точки	Средняя квадратическая погрешность положения характерной точки (M _t), м	Описание обозначения точки на местности (при наличии)
	X	Y			
1	2	3	4	5	6
1242	343595.49	4332371.91	Картометрический метод	1.00	-
1243	343591.33	4332401.62	Картометрический метод	1.00	-
1244	343587.18	4332431.33	Картометрический метод	1.00	-
1245	343583.02	4332461.04	Картометрический метод	1.00	-
1246	343578.86	4332490.75	Картометрический метод	1.00	-
1247	343574.71	4332520.46	Картометрический метод	1.00	-
1248	343570.55	4332550.17	Картометрический метод	1.00	-
1249	343620.07	4332557.10	Картометрический метод	1.00	-
1250	343669.59	4332564.03	Картометрический метод	1.00	-
1251	343673.74	4332534.32	Картометрический метод	1.00	-
1236	343677.90	4332504.60	Картометрический метод	1.00	-
1252	343528.14	4332362.49	Картометрический метод	1.00	-
1253	343478.62	4332355.56	Картометрический метод	1.00	-
1254	343474.47	4332385.27	Картометрический метод	1.00	-
1255	343470.31	4332414.98	Картометрический метод	1.00	-
1256	343466.16	4332444.70	Картометрический метод	1.00	-
1257	343462.00	4332474.41	Картометрический метод	1.00	-
1258	343457.85	4332504.12	Картометрический метод	1.00	-
1259	343453.69	4332533.83	Картометрический метод	1.00	-
1260	343503.21	4332540.75	Картометрический метод	1.00	-
1261	343552.73	4332547.68	Картометрический метод	1.00	-
1262	343556.88	4332517.97	Картометрический метод	1.00	-
1263	343561.04	4332488.26	Картометрический метод	1.00	-
1264	343565.19	4332458.55	Картометрический метод	1.00	-
1265	343569.35	4332428.84	Картометрический метод	1.00	-

2. Сведения о характерных точках границ объекта

Обозначение характерных точек границ	Координаты, м		Метод определения координат характерной точки	Средняя квадратическая погрешность положения характерной точки (Mt), м	Описание обозначения точки на местности (при наличии)
	X	Y			
1	2	3	4	5	6
1266	343573.51	4332399.13	Картометрический метод	1.00	-
1267	343577.66	4332369.42	Картометрический метод	1.00	-
1252	343528.14	4332362.49	Картометрический метод	1.00	-
1268	344269.14	4332587.30	Картометрический метод	1.00	-
1269	344273.30	4332557.59	Картометрический метод	1.00	-
1270	344277.46	4332527.88	Картометрический метод	1.00	-
1271	344281.61	4332498.17	Картометрический метод	1.00	-
1272	344285.77	4332468.46	Картометрический метод	1.00	-
1273	344236.25	4332461.53	Картометрический метод	1.00	-
1274	344186.73	4332454.61	Картометрический метод	1.00	-
1275	344182.58	4332484.32	Картометрический метод	1.00	-
1276	344178.42	4332514.03	Картометрический метод	1.00	-
1277	344174.26	4332543.74	Картометрический метод	1.00	-
1278	344170.11	4332573.45	Картометрический метод	1.00	-
1279	344165.95	4332603.16	Картометрический метод	1.00	-
1280	344161.80	4332632.87	Картометрический метод	1.00	-
1281	344211.32	4332639.80	Картометрический метод	1.00	-
1282	344260.83	4332646.72	Картометрический метод	1.00	-
1283	344264.99	4332617.01	Картометрический метод	1.00	-
1268	344269.14	4332587.30	Картометрический метод	1.00	-
1284	343460.80	4332353.07	Картометрический метод	1.00	-
1285	343411.28	4332346.14	Картометрический метод	1.00	-
1286	343361.76	4332339.22	Картометрический метод	1.00	-
1287	343357.61	4332368.93	Картометрический метод	1.00	-
1288	343353.45	4332398.64	Картометрический метод	1.00	-

2. Сведения о характерных точках границ объекта

Обозначение характерных точек границ	Координаты, м		Метод определения координат характерной точки	Средняя квадратическая погрешность положения характерной точки (M _t), м	Описание обозначения точки на местности (при наличии)
	X	Y			
1	2	3	4	5	6
1289	343349.30	4332428.35	Картометрический метод	1.00	-
1290	343345.14	4332458.06	Картометрический метод	1.00	-
1291	343340.98	4332487.77	Картометрический метод	1.00	-
1292	343336.83	4332517.48	Картометрический метод	1.00	-
1293	343386.35	4332524.41	Картометрический метод	1.00	-
1294	343435.86	4332531.33	Картометрический метод	1.00	-
1295	343440.02	4332501.62	Картометрический метод	1.00	-
1296	343444.18	4332471.91	Картометрический метод	1.00	-
1297	343448.33	4332442.20	Картометрический метод	1.00	-
1298	343452.49	4332412.49	Картометрический метод	1.00	-
1299	343456.64	4332382.78	Картометрический метод	1.00	-
1284	343460.80	4332353.07	Картометрический метод	1.00	-
1300	344049.09	4332586.82	Картометрический метод	1.00	-
1301	344044.93	4332616.52	Картометрический метод	1.00	-
1302	344094.45	4332623.45	Картометрический метод	1.00	-
1303	344143.97	4332630.38	Картометрический метод	1.00	-
1304	344148.13	4332600.67	Картометрический метод	1.00	-
1305	344152.28	4332570.96	Картометрический метод	1.00	-
1306	344156.44	4332541.25	Картометрический метод	1.00	-
1307	344160.59	4332511.54	Картометрический метод	1.00	-
1308	344164.75	4332481.82	Картометрический метод	1.00	-
1309	344168.91	4332452.11	Картометрический метод	1.00	-
1310	344119.39	4332445.19	Картометрический метод	1.00	-
1311	344069.87	4332438.26	Картометрический метод	1.00	-
1312	344065.71	4332467.97	Картометрический метод	1.00	-

2. Сведения о характерных точках границ объекта

Обозначение характерных точек границ	Координаты, м		Метод определения координат характерной точки	Средняя квадратическая погрешность положения характерной точки (M _t), м	Описание обозначения точки на местности (при наличии)
	X	Y			
1	2	3	4	5	6
1313	344061.56	4332497.68	Картометрический метод	1.00	-
1314	344057.40	4332527.39	Картометрический метод	1.00	-
1315	344053.25	4332557.10	Картометрический метод	1.00	-
1300	344049.09	4332586.82	Картометрический метод	1.00	-
1316	343339.78	4332366.43	Картометрический метод	1.00	-
1317	343343.94	4332336.72	Картометрический метод	1.00	-
1318	343294.42	4332329.80	Картометрический метод	1.00	-
1319	343244.90	4332322.87	Картометрический метод	1.00	-
1320	343240.74	4332352.58	Картометрический метод	1.00	-
1321	343236.59	4332382.29	Картометрический метод	1.00	-
1322	343232.43	4332412.00	Картометрический метод	1.00	-
1323	343228.28	4332441.71	Картометрический метод	1.00	-
1324	343224.12	4332471.43	Картометрический метод	1.00	-
1325	343219.97	4332501.14	Картометрический метод	1.00	-
1326	343269.48	4332508.06	Картометрический метод	1.00	-
1327	343319.00	4332514.99	Картометрический метод	1.00	-
1328	343323.16	4332485.28	Картометрический метод	1.00	-
1329	343327.31	4332455.57	Картометрический метод	1.00	-
1330	343331.47	4332425.86	Картометрический метод	1.00	-
1331	343335.62	4332396.15	Картометрический метод	1.00	-
1316	343339.78	4332366.43	Картометрический метод	1.00	-
1332	343708.19	4332417.97	Картометрический метод	1.00	-
1333	343704.04	4332447.68	Картометрический метод	1.00	-
1334	343699.88	4332477.39	Картометрический метод	1.00	-
1335	343695.73	4332507.10	Картометрический метод	1.00	-

2. Сведения о характерных точках границ объекта					
Обозначение характерных точек границ	Координаты, м		Метод определения координат характерной точки	Средняя квадратическая погрешность положения характерной точки (Mt), м	Описание обозначения точки на местности (при наличии)
	X	Y			
1	2	3	4	5	6
1336	343691.57	4332536.81	Картометрический метод	1.00	-
1337	343687.42	4332566.52	Картометрический метод	1.00	-
1338	343736.93	4332573.45	Картометрический метод	1.00	-
1339	343786.45	4332580.37	Картометрический метод	1.00	-
1340	343790.61	4332550.66	Картометрический метод	1.00	-
1341	343794.76	4332520.95	Картометрический метод	1.00	-
1342	343798.92	4332491.24	Картометрический метод	1.00	-
1343	343803.07	4332461.53	Картометрический метод	1.00	-
1344	343807.23	4332431.82	Картометрический метод	1.00	-
1345	343811.39	4332402.11	Картометрический метод	1.00	-
1346	343761.87	4332395.18	Картометрический метод	1.00	-
1347	343712.35	4332388.25	Картометрический метод	1.00	-
1332	343708.19	4332417.97	Картометрический метод	1.00	-
1348	343222.92	4332350.09	Картометрический метод	1.00	-
1349	343227.07	4332320.38	Картометрический метод	1.00	-
1350	343177.56	4332313.45	Картометрический метод	1.00	-
1351	343128.04	4332306.53	Картометрический метод	1.00	-
1352	343123.88	4332336.24	Картометрический метод	1.00	-
1353	343119.73	4332365.95	Картометрический метод	1.00	-
1354	343115.57	4332395.66	Картометрический метод	1.00	-
1355	343111.41	4332425.37	Картометрический метод	1.00	-
1356	343107.26	4332455.08	Картометрический метод	1.00	-
1357	343103.10	4332484.79	Картометрический метод	1.00	-
1358	343152.62	4332491.72	Картометрический метод	1.00	-
1359	343202.14	4332498.64	Картометрический метод	1.00	-

2. Сведения о характерных точках границ объекта					
Обозначение характерных точек границ	Координаты, м		Метод определения координат характерной точки	Средняя квадратическая погрешность положения характерной точки (Mt), м	Описание обозначения точки на местности (при наличии)
	X	Y			
1	2	3	4	5	6
1360	343206.30	4332468.93	Картометрический метод	1.00	-
1361	343210.45	4332439.22	Картометрический метод	1.00	-
1362	343214.61	4332409.51	Картометрический метод	1.00	-
1363	343218.76	4332379.80	Картометрический метод	1.00	-
1348	343222.92	4332350.09	Картометрический метод	1.00	-
1364	343808.43	4332553.15	Картометрический метод	1.00	-
1365	343804.28	4332582.87	Картометрический метод	1.00	-
1366	343853.80	4332589.79	Картометрический метод	1.00	-
1367	343903.31	4332596.72	Картометрический метод	1.00	-
1368	343907.47	4332567.01	Картометрический метод	1.00	-
1369	343911.63	4332537.30	Картометрический метод	1.00	-
1370	343915.78	4332507.59	Картометрический метод	1.00	-
1371	343919.94	4332477.87	Картометрический метод	1.00	-
1372	343924.09	4332448.16	Картометрический метод	1.00	-
1373	343928.25	4332418.45	Картометрический метод	1.00	-
1374	343878.73	4332411.53	Картометрический метод	1.00	-
1375	343829.21	4332404.60	Картометрический метод	1.00	-
1376	343825.06	4332434.31	Картометрический метод	1.00	-
1377	343820.90	4332464.02	Картометрический метод	1.00	-
1378	343816.74	4332493.73	Картометрический метод	1.00	-
1379	343812.59	4332523.44	Картометрический метод	1.00	-
1364	343808.43	4332553.15	Картометрический метод	1.00	-
1380	344754.42	4332655.18	Картометрический метод	1.00	-
1381	344750.27	4332684.89	Картометрический метод	1.00	-
1382	344746.85	4332709.33	Картометрический метод	1.00	-

2. Сведения о характерных точках границ объекта					
Обозначение характерных точек границ	Координаты, м		Метод определения координат характерной точки	Средняя квадратическая погрешность положения характерной точки (M _t), м	Описание обозначения точки на местности (при наличии)
	X	Y			
1	2	3	4	5	6
1383	344742.84	4332738.06	Картометрический метод	1.00	-
1384	344804.55	4332734.87	Картометрический метод	1.00	-
1385	344831.98	4332733.36	Картометрический метод	1.00	-
1386	344847.81	4332709.39	Картометрический метод	1.00	-
1387	344849.30	4332698.74	Картометрический метод	1.00	-
1388	344853.46	4332669.03	Картометрический метод	1.00	-
1389	344857.61	4332639.32	Картометрический метод	1.00	-
1390	344861.77	4332609.61	Картометрический метод	1.00	-
1391	344865.92	4332579.90	Картометрический метод	1.00	-
1392	344870.08	4332550.19	Картометрический метод	1.00	-
1393	344771.04	4332536.34	Картометрический метод	1.00	-
1394	344766.89	4332566.05	Картометрический метод	1.00	-
1395	344762.73	4332595.76	Картометрический метод	1.00	-
1396	344758.58	4332625.47	Картометрический метод	1.00	-
1380	344754.42	4332655.18	Картометрический метод	1.00	-
1397	344749.06	4332563.55	Картометрический метод	1.00	-
1398	344753.22	4332533.84	Картометрический метод	1.00	-
1399	344703.70	4332526.92	Картометрический метод	1.00	-
1400	344654.18	4332519.99	Картометрический метод	1.00	-
1401	344650.03	4332549.70	Картометрический метод	1.00	-
1402	344645.87	4332579.41	Картометрический метод	1.00	-
1403	344641.71	4332609.12	Картометрический метод	1.00	-
1404	344637.56	4332638.83	Картометрический метод	1.00	-
1405	344633.40	4332668.54	Картометрический метод	1.00	-
1406	344629.25	4332698.26	Картометрический метод	1.00	-

2. Сведения о характерных точках границ объекта					
Обозначение характерных точек границ	Координаты, м		Метод определения координат характерной точки	Средняя квадратическая погрешность положения характерной точки (Mt), м	Описание обозначения точки на местности (при наличии)
	X	Y			
1	2	3	4	5	6
1407	344626.88	4332715.21	Картометрический метод	1.00	-
1408	344675.19	4332730.71	Картометрический метод	1.00	-
1409	344704.31	4332740.05	Картометрический метод	1.00	-
1410	344724.52	4332739.01	Картометрический метод	1.00	-
1411	344728.28	4332712.11	Картометрический метод	1.00	-
1412	344732.44	4332682.40	Картометрический метод	1.00	-
1413	344736.59	4332652.69	Картометрический метод	1.00	-
1414	344740.75	4332622.98	Картометрический метод	1.00	-
1415	344744.91	4332593.26	Картометрический метод	1.00	-
1397	344749.06	4332563.55	Картометрический метод	1.00	-
1416	343983.47	4332875.51	Картометрический метод	1.00	-
1417	344016.71	4332637.82	Картометрический метод	1.00	-
1418	343917.68	4332623.97	Картометрический метод	1.00	-
1419	343884.43	4332861.66	Картометрический метод	1.00	-
1416	343983.47	4332875.51	Картометрический метод	1.00	-
1420	344092.30	4332999.78	Картометрический метод	1.00	-
1421	344096.46	4332970.07	Картометрический метод	1.00	-
1422	344046.94	4332963.15	Картометрический метод	1.00	-
1423	343997.42	4332956.22	Картометрический метод	1.00	-
1424	343993.27	4332985.93	Картометрический метод	1.00	-
1425	343989.11	4333015.64	Картометрический метод	1.00	-
1426	343984.95	4333045.35	Картометрический метод	1.00	-
1427	343980.80	4333075.06	Картометрический метод	1.00	-
1428	343976.64	4333104.77	Картометрический метод	1.00	-
1429	343972.49	4333134.48	Картометрический метод	1.00	-

2. Сведения о характерных точках границ объекта					
Обозначение характерных точек границ	Координаты, м		Метод определения координат характерной точки	Средняя квадратическая погрешность положения характерной точки (Mt), м	Описание обозначения точки на местности (при наличии)
	X	Y			
1	2	3	4	5	6
1430	343968.33	4333164.19	Картометрический метод	1.00	-
1431	343959.04	4333230.63	Картометрический метод	1.00	-
1432	344013.48	4333202.34	Картометрический метод	1.00	-
1433	344067.93	4333174.06	Картометрический метод	1.00	-
1434	344071.52	4333148.34	Картометрический метод	1.00	-
1435	344075.68	4333118.63	Картометрический метод	1.00	-
1436	344079.83	4333088.91	Картометрический метод	1.00	-
1437	344083.99	4333059.20	Картометрический метод	1.00	-
1438	344088.15	4333029.49	Картометрический метод	1.00	-
1420	344092.30	4332999.78	Картометрический метод	1.00	-
1439	344324.71	4332680.90	Картометрический метод	1.00	-
1440	344275.20	4332673.98	Картометрический метод	1.00	-
1441	344271.04	4332703.69	Картометрический метод	1.00	-
1442	344266.89	4332733.40	Картометрический метод	1.00	-
1443	344262.73	4332763.11	Картометрический метод	1.00	-
1444	344258.57	4332792.82	Картометрический метод	1.00	-
1445	344254.42	4332822.53	Картометрический метод	1.00	-
1446	344250.26	4332852.24	Картометрический метод	1.00	-
1447	344246.11	4332881.95	Картометрический метод	1.00	-
1448	344241.95	4332911.66	Картометрический метод	1.00	-
1449	344237.80	4332941.37	Картометрический метод	1.00	-
1450	344233.64	4332971.08	Картометрический метод	1.00	-
1451	344283.16	4332978.01	Картометрический метод	1.00	-
1452	344315.35	4332982.51	Картометрический метод	1.00	-
1453	344334.70	4332970.47	Картометрический метод	1.00	-

2. Сведения о характерных точках границ объекта

Обозначение характерных точек границ	Координаты, м		Метод определения координат характерной точки	Средняя квадратическая погрешность положения характерной точки (Mt), м	Описание обозначения точки на местности (при наличии)
	X	Y			
1	2	3	4	5	6
1454	344336.82	4332955.23	Картометрический метод	1.00	-
1455	344340.99	4332925.52	Картометрический метод	1.00	-
1456	344345.14	4332895.80	Картометрический метод	1.00	-
1457	344349.30	4332866.09	Картометрический метод	1.00	-
1458	344353.45	4332836.38	Картометрический метод	1.00	-
1459	344357.61	4332806.67	Картометрический метод	1.00	-
1460	344361.77	4332776.96	Картометрический метод	1.00	-
1461	344365.92	4332747.25	Картометрический метод	1.00	-
1462	344370.08	4332717.54	Картометрический метод	1.00	-
1463	344374.23	4332687.83	Картометрический метод	1.00	-
1439	344324.71	4332680.90	Картометрический метод	1.00	-
1464	343759.26	4332904.73	Картометрический метод	1.00	-
1465	343858.29	4332918.58	Картометрический метод	1.00	-
1466	343870.76	4332829.45	Картометрический метод	1.00	-
1467	343873.25	4332811.63	Картометрический метод	1.00	-
1468	343879.07	4332770.03	Картометрический метод	1.00	-
1469	343883.23	4332740.32	Картометрический метод	1.00	-
1470	343887.38	4332710.61	Картометрический метод	1.00	-
1471	343891.54	4332680.90	Картометрический метод	1.00	-
1472	343895.70	4332651.19	Картометрический метод	1.00	-
1473	343899.85	4332621.48	Картометрический метод	1.00	-
1474	343800.81	4332607.62	Картометрический метод	1.00	-
1475	343796.66	4332637.33	Картометрический метод	1.00	-
1476	343792.50	4332667.05	Картометрический метод	1.00	-
1477	343788.35	4332696.76	Картометрический метод	1.00	-

2. Сведения о характерных точках границ объекта					
Обозначение характерных точек границ	Координаты, м		Метод определения координат характерной точки	Средняя квадратическая погрешность положения характерной точки (Mt), м	Описание обозначения точки на местности (при наличии)
	X	Y			
1	2	3	4	5	6
1478	343784.19	4332726.47	Картометрический метод	1.00	-
1479	343780.04	4332756.18	Картометрический метод	1.00	-
1480	343774.22	4332797.77	Картометрический метод	1.00	-
1481	343771.72	4332815.60	Картометрический метод	1.00	-
1464	343759.26	4332904.73	Картометрический метод	1.00	-
1482	344120.93	4332925.03	Картометрический метод	1.00	-
1483	344116.78	4332954.74	Картометрический метод	1.00	-
1484	344166.30	4332961.66	Картометрический метод	1.00	-
1485	344215.81	4332968.59	Картометрический метод	1.00	-
1486	344219.97	4332938.88	Картометрический метод	1.00	-
1487	344224.12	4332909.17	Картометрический метод	1.00	-
1488	344228.28	4332879.46	Картометрический метод	1.00	-
1489	344232.44	4332849.75	Картометрический метод	1.00	-
1490	344236.59	4332820.04	Картометрический метод	1.00	-
1491	344240.75	4332790.33	Картометрический метод	1.00	-
1492	344244.90	4332760.62	Картометрический метод	1.00	-
1493	344249.06	4332730.90	Картометрический метод	1.00	-
1494	344253.21	4332701.19	Картометрический метод	1.00	-
1495	344257.37	4332671.48	Картометрический метод	1.00	-
1496	344207.85	4332664.56	Картометрический метод	1.00	-
1497	344158.33	4332657.63	Картометрический метод	1.00	-
1498	344154.18	4332687.34	Картометрический метод	1.00	-
1499	344150.02	4332717.05	Картометрический метод	1.00	-
1500	344145.87	4332746.76	Картометрический метод	1.00	-
1501	344141.71	4332776.47	Картометрический метод	1.00	-

2. Сведения о характерных точках границ объекта					
Обозначение характерных точек границ	Координаты, м		Метод определения координат характерной точки	Средняя квадратическая погрешность положения характерной точки (M _t), м	Описание обозначения точки на местности (при наличии)
	X	Y			
1	2	3	4	5	6
1502	344137.56	4332806.18	Картометрический метод	1.00	-
1503	344133.40	4332835.90	Картометрический метод	1.00	-
1504	344129.24	4332865.61	Картометрический метод	1.00	-
1505	344125.09	4332895.32	Картометрический метод	1.00	-
1482	344120.93	4332925.03	Картометрический метод	1.00	-
1506	344090.99	4332648.21	Картометрический метод	1.00	-
1507	344041.47	4332641.29	Картометрический метод	1.00	-
1508	344037.32	4332671.00	Картометрический метод	1.00	-
1509	344033.16	4332700.71	Картометрический метод	1.00	-
1510	344029.01	4332730.42	Картометрический метод	1.00	-
1511	344024.85	4332760.13	Картометрический метод	1.00	-
1512	344020.69	4332789.84	Картометрический метод	1.00	-
1513	344016.54	4332819.55	Картометрический метод	1.00	-
1514	344012.38	4332849.26	Картометрический метод	1.00	-
1515	344008.23	4332878.97	Картометрический метод	1.00	-
1516	344004.07	4332908.68	Картометрический метод	1.00	-
1517	343999.92	4332938.39	Картометрический метод	1.00	-
1518	344049.43	4332945.32	Картометрический метод	1.00	-
1519	344098.95	4332952.25	Картометрический метод	1.00	-
1520	344103.11	4332922.53	Картометрический метод	1.00	-
1521	344107.26	4332892.82	Картометрический метод	1.00	-
1522	344111.42	4332863.11	Картометрический метод	1.00	-
1523	344115.57	4332833.40	Картометрический метод	1.00	-
1524	344119.73	4332803.69	Картометрический метод	1.00	-
1525	344123.89	4332773.98	Картометрический метод	1.00	-

2. Сведения о характерных точках границ объекта					
Обозначение характерных точек границ	Координаты, м		Метод определения координат характерной точки	Средняя квадратическая погрешность положения характерной точки (M _t), м	Описание обозначения точки на местности (при наличии)
	X	Y			
1	2	3	4	5	6
1526	344128.04	4332744.27	Картометрический метод	1.00	-
1527	344132.20	4332714.56	Картометрический метод	1.00	-
1528	344136.35	4332684.85	Картометрический метод	1.00	-
1529	344140.51	4332655.14	Картометрический метод	1.00	-
1506	344090.99	4332648.21	Картометрический метод	1.00	-
1530	343575.05	4332878.97	Картометрический метод	1.00	-
1531	343624.57	4332885.89	Картометрический метод	1.00	-
1532	343628.72	4332856.18	Картометрический метод	1.00	-
1533	343632.88	4332826.47	Картометрический метод	1.00	-
1534	343637.04	4332796.76	Картометрический метод	1.00	-
1535	343641.19	4332767.05	Картометрический метод	1.00	-
1536	343645.35	4332737.34	Картометрический метод	1.00	-
1537	343649.50	4332707.63	Картометрический метод	1.00	-
1538	343653.66	4332677.92	Картометрический метод	1.00	-
1539	343657.81	4332648.21	Картометрический метод	1.00	-
1540	343661.97	4332618.50	Картометрический метод	1.00	-
1541	343666.13	4332588.79	Картометрический метод	1.00	-
1542	343616.61	4332581.86	Картометрический метод	1.00	-
1543	343567.09	4332574.93	Картометрический метод	1.00	-
1544	343562.93	4332604.64	Картометрический метод	1.00	-
1545	343558.78	4332634.35	Картометрический метод	1.00	-
1546	343554.62	4332664.07	Картометрический метод	1.00	-
1547	343550.47	4332693.78	Картометрический метод	1.00	-
1548	343546.31	4332723.49	Картометрический метод	1.00	-
1549	343542.16	4332753.20	Картометрический метод	1.00	-

2. Сведения о характерных точках границ объекта					
Обозначение характерных точек границ	Координаты, м		Метод определения координат характерной точки	Средняя квадратическая погрешность положения характерной точки (M _t), м	Описание обозначения точки на местности (при наличии)
	X	Y			
1	2	3	4	5	6
1550	343538.00	4332782.91	Картометрический метод	1.00	-
1551	343533.84	4332812.62	Картометрический метод	1.00	-
1552	343529.69	4332842.33	Картометрический метод	1.00	-
1553	343525.53	4332872.04	Картометрический метод	1.00	-
1530	343575.05	4332878.97	Картометрический метод	1.00	-
1554	343778.83	4332634.84	Картометрический метод	1.00	-
1555	343782.99	4332605.13	Картометрический метод	1.00	-
1556	343733.47	4332598.20	Картометрический метод	1.00	-
1557	343683.95	4332591.28	Картометрический метод	1.00	-
1558	343679.80	4332620.99	Картометрический метод	1.00	-
1559	343675.64	4332650.70	Картометрический метод	1.00	-
1560	343671.49	4332680.41	Картометрический метод	1.00	-
1561	343667.33	4332710.12	Картометрический метод	1.00	-
1562	343663.17	4332739.83	Картометрический метод	1.00	-
1563	343659.02	4332769.54	Картометрический метод	1.00	-
1564	343654.86	4332799.25	Картометрический метод	1.00	-
1565	343650.71	4332828.96	Картометрический метод	1.00	-
1566	343646.55	4332858.68	Картометрический метод	1.00	-
1567	343642.40	4332888.39	Картометрический метод	1.00	-
1568	343691.91	4332895.31	Картометрический метод	1.00	-
1569	343741.43	4332902.24	Картометрический метод	1.00	-
1570	343745.59	4332872.53	Картометрический метод	1.00	-
1571	343749.74	4332842.82	Картометрический метод	1.00	-
1572	343753.90	4332813.11	Картометрический метод	1.00	-
1573	343758.05	4332783.40	Картометрический метод	1.00	-

2. Сведения о характерных точках границ объекта					
Обозначение характерных точек границ	Координаты, м		Метод определения координат характерной точки	Средняя квадратическая погрешность положения характерной точки (Mt), м	Описание обозначения точки на местности (при наличии)
	X	Y			
1	2	3	4	5	6
1574	343762.21	4332753.68	Картометрический метод	1.00	-
1575	343766.37	4332723.97	Картометрический метод	1.00	-
1576	343770.52	4332694.26	Картометрический метод	1.00	-
1577	343774.68	4332664.55	Картометрический метод	1.00	-
1554	343778.83	4332634.84	Картометрический метод	1.00	-
1578	343441.92	4332618.01	Картометрический метод	1.00	-
1579	343437.76	4332647.72	Картометрический метод	1.00	-
1580	343433.60	4332677.43	Картометрический метод	1.00	-
1581	343429.45	4332707.14	Картометрический метод	1.00	-
1582	343425.29	4332736.85	Картометрический метод	1.00	-
1583	343421.14	4332766.56	Картометрический метод	1.00	-
1584	343416.98	4332796.27	Картометрический метод	1.00	-
1585	343412.83	4332825.98	Картометрический метод	1.00	-
1586	343408.67	4332855.69	Картометрический метод	1.00	-
1587	343458.19	4332862.62	Картометрический метод	1.00	-
1588	343507.71	4332869.55	Картометрический метод	1.00	-
1589	343511.86	4332839.84	Картометрический метод	1.00	-
1590	343516.02	4332810.13	Картометрический метод	1.00	-
1591	343520.17	4332780.41	Картометрический метод	1.00	-
1592	343524.33	4332750.70	Картометрический метод	1.00	-
1593	343528.49	4332720.99	Картометрический метод	1.00	-
1594	343532.64	4332691.28	Картометрический метод	1.00	-
1595	343536.80	4332661.57	Картометрический метод	1.00	-
1596	343540.95	4332631.86	Картометрический метод	1.00	-
1597	343545.11	4332602.15	Картометрический метод	1.00	-

2. Сведения о характерных точках границ объекта					
Обозначение характерных точек границ	Координаты, м		Метод определения координат характерной точки	Средняя квадратическая погрешность положения характерной точки (M _t), м	Описание обозначения точки на местности (при наличии)
	X	Y			
1	2	3	4	5	6
1598	343549.26	4332572.44	Картометрический метод	1.00	-
1599	343499.75	4332565.51	Картометрический метод	1.00	-
1600	343450.23	4332558.59	Картометрический метод	1.00	-
1601	343446.07	4332588.30	Картометрический метод	1.00	-
1578	343441.92	4332618.01	Картометрический метод	1.00	-
1602	343968.51	4332982.47	Картометрический метод	1.00	-
1603	343972.66	4332952.76	Картометрический метод	1.00	-
1604	343923.14	4332945.83	Картометрический метод	1.00	-
1605	343873.63	4332938.90	Картометрический метод	1.00	-
1606	343869.47	4332968.61	Картометрический метод	1.00	-
1607	343865.32	4332998.33	Картометрический метод	1.00	-
1608	343861.16	4333028.04	Картометрический метод	1.00	-
1609	343857.00	4333057.75	Картометрический метод	1.00	-
1610	343852.85	4333087.46	Картометрический метод	1.00	-
1611	343848.69	4333117.17	Картометрический метод	1.00	-
1612	343844.54	4333146.88	Картометрический метод	1.00	-
1613	343840.38	4333176.59	Картометрический метод	1.00	-
1614	343836.23	4333206.30	Картометрический метод	1.00	-
1615	343832.07	4333236.01	Картометрический метод	1.00	-
1616	343822.93	4333301.34	Картометрический метод	1.00	-
1617	343877.37	4333273.06	Картометрический метод	1.00	-
1618	343931.82	4333244.77	Картометрический метод	1.00	-
1619	343935.26	4333220.15	Картометрический метод	1.00	-
1620	343939.42	4333190.44	Картометрический метод	1.00	-
1621	343943.57	4333160.73	Картометрический метод	1.00	-

2. Сведения о характерных точках границ объекта

Обозначение характерных точек границ	Координаты, м		Метод определения координат характерной точки	Средняя квадратическая погрешность положения характерной точки (M _t), м	Описание обозначения точки на местности (при наличии)
	X	Y			
1	2	3	4	5	6
1622	343947.73	4333131.02	Картометрический метод	1.00	-
1623	343951.88	4333101.31	Картометрический метод	1.00	-
1624	343956.04	4333071.60	Картометрический метод	1.00	-
1625	343960.20	4333041.89	Картометрический метод	1.00	-
1626	343964.35	4333012.18	Картометрический метод	1.00	-
1602	343968.51	4332982.47	Картометрический метод	1.00	-
1627	343839.18	4333055.25	Картометрический метод	1.00	-
1628	343843.33	4333025.54	Картометрический метод	1.00	-
1629	343847.49	4332995.83	Картометрический метод	1.00	-
1630	343851.64	4332966.12	Картометрический метод	1.00	-
1631	343855.80	4332936.41	Картометрический метод	1.00	-
1632	343806.28	4332929.48	Картометрический метод	1.00	-
1633	343756.76	4332922.56	Картометрический метод	1.00	-
1634	343752.61	4332952.27	Картометрический метод	1.00	-
1635	343748.45	4332981.98	Картометрический метод	1.00	-
1636	343744.30	4333011.69	Картометрический метод	1.00	-
1637	343740.14	4333041.40	Картометрический метод	1.00	-
1638	343735.99	4333071.11	Картометрический метод	1.00	-
1639	343731.83	4333100.82	Картометрический метод	1.00	-
1640	343727.67	4333130.53	Картометрический метод	1.00	-
1641	343723.52	4333160.24	Картометрический метод	1.00	-
1642	343719.36	4333189.96	Картометрический метод	1.00	-
1643	343715.21	4333219.67	Картометрический метод	1.00	-
1644	343711.05	4333249.38	Картометрический метод	1.00	-
1645	343706.90	4333279.09	Картометрический метод	1.00	-

2. Сведения о характерных точках границ объекта					
Обозначение характерных точек границ	Координаты, м		Метод определения координат характерной точки	Средняя квадратическая погрешность положения характерной точки (M _t), м	Описание обозначения точки на местности (при наличии)
	X	Y			
1	2	3	4	5	6
1646	343702.74	4333308.80	Картометрический метод	1.00	-
1647	343694.45	4333368.10	Картометрический метод	1.00	-
1648	343748.89	4333339.81	Картометрический метод	1.00	-
1649	343803.33	4333311.53	Картометрический метод	1.00	-
1650	343805.93	4333292.94	Картометрический метод	1.00	-
1651	343810.09	4333263.23	Картометрический метод	1.00	-
1652	343814.24	4333233.52	Картометрический метод	1.00	-
1653	343818.40	4333203.81	Картометрический метод	1.00	-
1654	343822.55	4333174.10	Картометрический метод	1.00	-
1655	343826.71	4333144.39	Картометрический метод	1.00	-
1656	343830.87	4333114.68	Картометрический метод	1.00	-
1657	343835.02	4333084.96	Картометрический метод	1.00	-
1627	343839.18	4333055.25	Картометрический метод	1.00	-
1658	343734.78	4332949.78	Картометрический метод	1.00	-
1659	343738.94	4332920.06	Картометрический метод	1.00	-
1660	343689.42	4332913.14	Картометрический метод	1.00	-
1661	343639.90	4332906.21	Картометрический метод	1.00	-
1662	343635.75	4332935.92	Картометрический метод	1.00	-
1663	343631.59	4332965.63	Картометрический метод	1.00	-
1664	343627.43	4332995.35	Картометрический метод	1.00	-
1665	343623.28	4333025.06	Картометрический метод	1.00	-
1666	343619.12	4333054.77	Картометрический метод	1.00	-
1667	343614.97	4333084.48	Картометрический метод	1.00	-
1668	343610.81	4333114.19	Картометрический метод	1.00	-
1669	343606.66	4333143.90	Картометрический метод	1.00	-

2. Сведения о характерных точках границ объекта					
Обозначение характерных точек границ	Координаты, м		Метод определения координат характерной точки	Средняя квадратическая погрешность положения характерной точки (M _t), м	Описание обозначения точки на местности (при наличии)
	X	Y			
1	2	3	4	5	6
1670	343602.50	4333173.61	Картометрический метод	1.00	-
1671	343598.35	4333203.32	Картометрический метод	1.00	-
1672	343594.19	4333233.03	Картометрический метод	1.00	-
1673	343590.03	4333262.74	Картометрический метод	1.00	-
1674	343585.88	4333292.45	Картометрический метод	1.00	-
1675	343585.11	4333297.93	Картометрический метод	1.00	-
1676	343630.59	4333333.74	Картометрический метод	1.00	-
1677	343664.15	4333359.93	Картометрический метод	1.00	-
1678	343676.37	4333367.39	Картометрический метод	1.00	-
1679	343681.04	4333334.04	Картометрический метод	1.00	-
1680	343684.91	4333306.31	Картометрический метод	1.00	-
1681	343689.07	4333276.59	Картометрический метод	1.00	-
1682	343693.23	4333246.88	Картометрический метод	1.00	-
1683	343697.38	4333217.17	Картометрический метод	1.00	-
1684	343701.54	4333187.46	Картометрический метод	1.00	-
1685	343705.69	4333157.75	Картометрический метод	1.00	-
1686	343709.85	4333128.04	Картометрический метод	1.00	-
1687	343714.00	4333098.33	Картометрический метод	1.00	-
1688	343718.16	4333068.62	Картометрический метод	1.00	-
1689	343722.32	4333038.91	Картометрический метод	1.00	-
1690	343726.47	4333009.20	Картометрический метод	1.00	-
1691	343730.63	4332979.49	Картометрический метод	1.00	-
1658	343734.78	4332949.78	Картометрический метод	1.00	-
1692	344268.76	4330541.16	Картометрический метод	1.00	-
1693	344251.49	4330552.50	Картометрический метод	1.00	-

2. Сведения о характерных точках границ объекта					
Обозначение характерных точек границ	Координаты, м		Метод определения координат характерной точки	Средняя квадратическая погрешность положения характерной точки (Mt), м	Описание обозначения точки на местности (при наличии)
	X	Y			
1	2	3	4	5	6
1694	344235.59	4330526.86	Картометрический метод	1.00	-
1695	344252.88	4330516.40	Картометрический метод	1.00	-
1692	344268.76	4330541.16	Картометрический метод	1.00	-
1696	344210.51	4330658.93	Картометрический метод	1.00	-
1697	344181.44	4330678.02	Картометрический метод	1.00	-
1698	344169.87	4330660.92	Картометрический метод	1.00	-
1699	344199.32	4330641.83	Картометрический метод	1.00	-
1696	344210.51	4330658.93	Картометрический метод	1.00	-
1700	343839.40	4329344.71	Картометрический метод	1.00	-
1701	343819.12	4329328.84	Картометрический метод	1.00	-
1702	343826.42	4329318.85	Картометрический метод	1.00	-
1703	343847.03	4329335.31	Картометрический метод	1.00	-
1700	343839.40	4329344.71	Картометрический метод	1.00	-
1704	343994.49	4329230.54	Картометрический метод	1.00	-
1705	343939.18	4329184.26	Картометрический метод	1.00	-
1706	343946.27	4329176.11	Картометрический метод	1.00	-
1707	344001.75	4329221.76	Картометрический метод	1.00	-
1704	343994.49	4329230.54	Картометрический метод	1.00	-
3. Сведения о характерных точках части (частей) границы объекта					
Обозначение характерных точек части границы	Координаты, м		Метод определения координат характерной точки	Средняя квадратическая погрешность положения характерной точки (Mt), м	Описание обозначения точки на местности (при наличии)
	X	Y			
1	2	3	4	5	6
-	-	-	-	-	-

Раздел 3

Сведения о местоположении измененных (уточненных) границ объекта

1. Система координат -

2. Сведения о характерных точках границ объекта

Обозначение характерных точек границ	Существующие координаты, м		Измененные (уточненные) координаты, м		Метод определения координат характерной точки	Средняя квадратическая погрешность положения характерной точки (Mt), м	Описание обозначения точки на местности (при наличии)
	X	Y	X	Y			
1	2	3	4	5	6	7	8
-	-	-	-	-	-	-	

3. Сведения о характерных точках части (частей) границы объекта

Обозначение характерных точек части границы	Существующие координаты, м		Измененные (уточненные) координаты, м		Метод определения координат характерной точки	Средняя квадратическая погрешность положения характерной точки (Mt), м	Описание обозначения точки на местности (при наличии)
	X	Y	X	Y			
1	2	3	4	5	6	7	8
-	-	-	-	-	-	-	

ТЕКСТОВОЕ ОПИСАНИЕ
местоположения границ населенных пунктов, территориальных зон

Прохождение границы		Описание прохождения границы
от точки	до точки	
1	2	3
1	2	-
2	3	-
3	4	-
4	5	-
5	6	-
6	7	-
7	8	-
8	9	-
9	10	-
10	11	-
11	12	-
12	13	-
13	14	-
14	15	-
15	16	-
16	17	-
17	18	-
18	19	-
19	20	-
20	21	-
21	22	-
22	23	-
23	24	-
24	25	-
25	26	-
26	27	-
27	28	-
28	29	-
29	30	-
30	31	-
31	32	-
32	33	-
33	34	-
34	35	-
35	36	-
36	37	-
37	38	-

ТЕКСТОВОЕ ОПИСАНИЕ
местоположения границ населенных пунктов, территориальных зон

Прохождение границы		Описание прохождения границы
от точки	до точки	
1	2	3
38	39	-
39	40	-
40	41	-
41	42	-
42	43	-
43	44	-
44	45	-
45	46	-
46	47	-
47	48	-
48	49	-
49	50	-
50	51	-
51	52	-
52	53	-
53	54	-
54	55	-
55	56	-
56	57	-
57	58	-
58	59	-
59	60	-
60	61	-
61	62	-
62	63	-
63	64	-
64	65	-
65	66	-
66	67	-
67	68	-
68	69	-
69	70	-
70	71	-
71	72	-
72	73	-
73	74	-
74	75	-

ТЕКСТОВОЕ ОПИСАНИЕ
местоположения границ населенных пунктов, территориальных зон

Прохождение границы		Описание прохождения границы
от точки	до точки	
1	2	3
75	76	-
76	77	-
77	78	-
78	79	-
79	80	-
80	81	-
81	82	-
82	83	-
83	84	-
84	85	-
85	86	-
86	87	-
87	88	-
88	89	-
89	90	-
90	91	-
91	92	-
92	93	-
93	94	-
94	95	-
95	96	-
96	97	-
97	98	-
98	99	-
99	100	-
100	101	-
101	102	-
102	103	-
103	104	-
104	105	-
105	106	-
106	107	-
107	108	-
108	109	-
109	110	-
110	111	-
111	112	-

ТЕКСТОВОЕ ОПИСАНИЕ
местоположения границ населенных пунктов, территориальных зон

Прохождение границы		Описание прохождения границы
от точки	до точки	
1	2	
112	113	-
113	114	-
114	115	-
115	116	-
116	117	-
117	118	-
118	119	-
119	120	-
120	121	-
121	122	-
122	123	-
123	124	-
124	125	-
125	126	-
126	127	-
127	128	-
128	129	-
129	130	-
130	131	-
131	132	-
132	133	-
133	134	-
134	135	-
135	136	-
136	137	-
137	138	-
138	139	-
139	140	-
140	141	-
141	142	-
142	143	-
143	144	-
144	145	-
145	146	-
146	147	-
147	148	-
148	149	-

ТЕКСТОВОЕ ОПИСАНИЕ
местоположения границ населенных пунктов, территориальных зон

Прохождение границы		Описание прохождения границы
от точки	до точки	
1	2	3
149	150	-
150	151	-
151	152	-
152	153	-
153	154	-
154	155	-
155	156	-
156	157	-
157	158	-
158	159	-
159	160	-
160	161	-
161	162	-
162	163	-
163	164	-
164	165	-
165	166	-
166	167	-
167	168	-
168	169	-
169	170	-
170	171	-
171	172	-
172	173	-
173	174	-
174	175	-
175	176	-
176	177	-
177	178	-
178	179	-
179	180	-
180	181	-
181	182	-
182	183	-
183	184	-
184	185	-
185	186	-

ТЕКСТОВОЕ ОПИСАНИЕ
местоположения границ населенных пунктов, территориальных зон

Прохождение границы		Описание прохождения границы
от точки	до точки	
1	2	3
186	187	-
187	188	-
188	189	-
189	190	-
190	191	-
191	192	-
192	193	-
193	194	-
194	195	-
195	196	-
196	197	-
197	198	-
198	199	-
199	200	-
200	201	-
201	202	-
202	203	-
203	204	-
204	205	-
205	206	-
206	207	-
207	208	-
208	209	-
209	210	-
210	211	-
211	212	-
212	213	-
213	214	-
214	215	-
215	216	-
216	217	-
217	218	-
218	219	-
219	220	-
220	221	-
221	222	-
222	223	-

ТЕКСТОВОЕ ОПИСАНИЕ
местоположения границ населенных пунктов, территориальных зон

Прохождение границы		Описание прохождения границы
от точки	до точки	
1	2	
223	224	-
224	225	-
225	226	-
226	227	-
227	228	-
228	229	-
229	230	-
230	231	-
231	232	-
232	233	-
233	234	-
234	235	-
235	236	-
236	237	-
237	238	-
238	239	-
239	240	-
240	241	-
241	242	-
242	243	-
243	244	-
244	245	-
245	246	-
246	247	-
247	248	-
248	249	-
249	250	-
250	251	-
251	252	-
252	253	-
253	254	-
254	255	-
255	256	-
256	257	-
257	258	-
258	259	-
259	260	-

ТЕКСТОВОЕ ОПИСАНИЕ
местоположения границ населенных пунктов, территориальных зон

Прохождение границы		Описание прохождения границы
от точки	до точки	
1	2	3
260	261	-
261	262	-
262	263	-
263	264	-
264	265	-
265	266	-
266	267	-
267	268	-
268	269	-
269	270	-
270	271	-
271	272	-
272	273	-
273	274	-
274	275	-
275	276	-
276	277	-
277	278	-
278	279	-
279	280	-
280	281	-
281	282	-
282	283	-
283	284	-
284	285	-
285	286	-
286	287	-
287	288	-
288	289	-
289	290	-
290	291	-
291	292	-
292	293	-
293	294	-
294	295	-
295	296	-
296	297	-

ТЕКСТОВОЕ ОПИСАНИЕ
местоположения границ населенных пунктов, территориальных зон

Прохождение границы		Описание прохождения границы
от точки	до точки	
1	2	
297	298	-
298	299	-
299	300	-
300	301	-
301	302	-
302	303	-
303	304	-
304	305	-
305	306	-
306	307	-
307	308	-
308	309	-
309	310	-
310	311	-
311	312	-
312	313	-
313	314	-
314	315	-
315	316	-
316	317	-
317	318	-
318	319	-
319	320	-
320	321	-
321	322	-
322	323	-
323	324	-
324	1	-
325	326	-
326	327	-
327	336	-
336	337	-
337	338	-
338	325	-
339	340	-
340	341	-
341	342	-

ТЕКСТОВОЕ ОПИСАНИЕ
местоположения границ населенных пунктов, территориальных зон

Прохождение границы		Описание прохождения границы
от точки	до точки	
1	2	
342	343	-
343	344	-
344	345	-
345	346	-
346	347	-
347	348	-
348	349	-
349	350	-
350	351	-
351	352	-
352	353	-
353	354	-
354	355	-
355	356	-
356	357	-
357	358	-
358	359	-
359	360	-
360	361	-
361	362	-
362	363	-
363	364	-
364	365	-
365	366	-
366	367	-
367	339	-
368	369	-
369	370	-
370	371	-
371	372	-
372	373	-
373	374	-
374	375	-
375	376	-
376	377	-
377	378	-
378	379	-

ТЕКСТОВОЕ ОПИСАНИЕ
местоположения границ населенных пунктов, территориальных зон

Прохождение границы		Описание прохождения границы
от точки	до точки	
1	2	
379	380	-
380	381	-
381	382	-
382	383	-
383	384	-
384	385	-
385	386	-
386	387	-
387	388	-
388	389	-
389	390	-
390	391	-
391	392	-
392	393	-
393	394	-
394	395	-
395	396	-
396	397	-
397	398	-
398	399	-
399	400	-
400	401	-
401	402	-
402	403	-
403	404	-
404	405	-
405	406	-
406	407	-
407	408	-
408	368	-
409	410	-
410	411	-
411	412	-
412	413	-
413	414	-
414	415	-
415	416	-

ТЕКСТОВОЕ ОПИСАНИЕ
местоположения границ населенных пунктов, территориальных зон

Прохождение границы		Описание прохождения границы
от точки	до точки	
1	2	
416	417	-
417	418	-
418	419	-
419	420	-
420	421	-
421	422	-
422	423	-
423	424	-
424	425	-
425	426	-
426	427	-
427	428	-
428	429	-
429	430	-
430	431	-
431	432	-
432	433	-
433	434	-
434	409	-
435	436	-
436	437	-
437	438	-
438	439	-
439	440	-
440	441	-
441	442	-
442	443	-
443	444	-
444	445	-
445	446	-
446	447	-
447	448	-
448	449	-
449	450	-
450	451	-
451	452	-
452	453	-

ТЕКСТОВОЕ ОПИСАНИЕ
местоположения границ населенных пунктов, территориальных зон

Прохождение границы		Описание прохождения границы
от точки	до точки	
1	2	
453	454	-
454	455	-
455	456	-
456	457	-
457	458	-
458	459	-
459	460	-
460	461	-
461	462	-
462	463	-
463	464	-
464	465	-
465	466	-
466	467	-
467	468	-
468	469	-
469	470	-
470	471	-
471	472	-
472	473	-
473	474	-
474	475	-
475	476	-
476	477	-
477	478	-
478	479	-
479	480	-
480	481	-
481	482	-
482	483	-
483	484	-
484	485	-
485	486	-
486	487	-
487	488	-
488	489	-
489	490	-

ТЕКСТОВОЕ ОПИСАНИЕ
местоположения границ населенных пунктов, территориальных зон

Прохождение границы		Описание прохождения границы
от точки	до точки	
1	2	3
490	491	-
491	492	-
492	493	-
493	494	-
494	495	-
495	496	-
496	497	-
497	498	-
498	499	-
499	500	-
500	501	-
501	502	-
502	503	-
503	504	-
504	505	-
505	506	-
506	507	-
507	508	-
508	509	-
509	510	-
510	511	-
511	512	-
512	513	-
513	514	-
514	515	-
515	516	-
516	517	-
517	518	-
518	519	-
519	520	-
520	521	-
521	522	-
522	523	-
523	524	-
524	525	-
525	526	-
526	527	-

ТЕКСТОВОЕ ОПИСАНИЕ
местоположения границ населенных пунктов, территориальных зон

Прохождение границы		Описание прохождения границы
от точки	до точки	
1	2	
527	528	-
528	529	-
529	530	-
530	531	-
531	532	-
532	533	-
533	534	-
534	535	-
535	536	-
536	537	-
537	538	-
538	539	-
539	540	-
540	435	-
541	542	-
542	543	-
543	544	-
544	545	-
545	546	-
546	547	-
547	548	-
548	549	-
549	550	-
550	551	-
551	554	-
554	555	-
555	556	-
556	557	-
557	558	-
558	559	-
559	560	-
560	561	-
561	562	-
562	563	-
563	564	-
564	565	-
565	566	-

ТЕКСТОВОЕ ОПИСАНИЕ
местоположения границ населенных пунктов, территориальных зон

Прохождение границы		Описание прохождения границы
от точки	до точки	
1	2	3
566	567	-
567	568	-
568	569	-
569	570	-
570	571	-
571	572	-
572	573	-
573	574	-
574	575	-
575	576	-
576	577	-
577	578	-
578	579	-
579	580	-
580	581	-
581	582	-
582	583	-
583	584	-
584	585	-
585	586	-
586	587	-
587	588	-
588	589	-
589	590	-
590	591	-
591	592	-
592	593	-
593	594	-
594	595	-
595	596	-
596	597	-
597	598	-
598	599	-
599	600	-
600	601	-
601	602	-
602	603	-

ТЕКСТОВОЕ ОПИСАНИЕ
местоположения границ населенных пунктов, территориальных зон

Прохождение границы		Описание прохождения границы
от точки	до точки	
1	2	3
603	604	-
604	605	-
605	606	-
606	607	-
607	608	-
608	609	-
609	610	-
610	611	-
611	612	-
612	613	-
613	614	-
614	615	-
615	616	-
616	617	-
617	618	-
618	619	-
619	620	-
620	621	-
621	622	-
622	623	-
623	624	-
624	625	-
625	626	-
626	627	-
627	628	-
628	629	-
629	630	-
630	631	-
631	632	-
632	633	-
633	634	-
634	635	-
635	636	-
636	637	-
637	638	-
638	639	-
639	640	-

ТЕКСТОВОЕ ОПИСАНИЕ
местоположения границ населенных пунктов, территориальных зон

Прохождение границы		Описание прохождения границы
от точки	до точки	
1	2	3
640	641	-
641	642	-
642	643	-
643	644	-
644	645	-
645	646	-
646	647	-
647	648	-
648	649	-
649	650	-
650	651	-
651	652	-
652	653	-
653	654	-
654	655	-
655	656	-
656	657	-
657	658	-
658	659	-
659	660	-
660	661	-
661	662	-
662	663	-
663	664	-
664	665	-
665	666	-
666	667	-
667	668	-
668	669	-
669	670	-
670	671	-
671	672	-
672	673	-
673	674	-
674	675	-
675	676	-
676	677	-

ТЕКСТОВОЕ ОПИСАНИЕ
местоположения границ населенных пунктов, территориальных зон

Прохождение границы		Описание прохождения границы
от точки	до точки	
1	2	3
677	678	-
678	679	-
679	680	-
680	681	-
681	682	-
682	683	-
683	684	-
684	685	-
685	686	-
686	687	-
687	688	-
688	689	-
689	690	-
690	691	-
691	692	-
692	693	-
693	694	-
694	695	-
695	696	-
696	697	-
697	698	-
698	699	-
699	700	-
700	701	-
701	702	-
702	703	-
703	704	-
704	705	-
705	706	-
706	707	-
707	708	-
708	709	-
709	710	-
710	711	-
711	712	-
712	713	-
713	714	-

ТЕКСТОВОЕ ОПИСАНИЕ
местоположения границ населенных пунктов, территориальных зон

Прохождение границы		Описание прохождения границы
от точки	до точки	
1	2	3
714	715	-
715	716	-
716	717	-
717	718	-
718	719	-
719	720	-
720	721	-
721	722	-
722	723	-
723	724	-
724	725	-
725	726	-
726	727	-
727	728	-
728	729	-
729	730	-
730	731	-
731	732	-
732	733	-
733	734	-
734	735	-
735	736	-
736	737	-
737	738	-
738	739	-
739	740	-
740	741	-
741	742	-
742	743	-
743	744	-
744	745	-
745	746	-
746	747	-
747	748	-
748	749	-
749	750	-
750	751	-

ТЕКСТОВОЕ ОПИСАНИЕ
местоположения границ населенных пунктов, территориальных зон

Прохождение границы		Описание прохождения границы
от точки	до точки	
1	2	
751	752	-
752	753	-
753	754	-
754	755	-
755	756	-
756	757	-
757	758	-
758	541	-
759	760	-
760	761	-
761	762	-
762	763	-
763	764	-
764	765	-
765	766	-
766	767	-
767	768	-
768	769	-
769	770	-
770	771	-
771	772	-
772	773	-
773	774	-
774	775	-
775	776	-
776	777	-
777	778	-
778	779	-
779	780	-
780	781	-
781	782	-
782	783	-
783	784	-
784	785	-
785	786	-
786	787	-
787	788	-

ТЕКСТОВОЕ ОПИСАНИЕ
местоположения границ населенных пунктов, территориальных зон

Прохождение границы		Описание прохождения границы
от точки	до точки	
1	2	3
788	789	-
789	790	-
790	791	-
791	792	-
792	793	-
793	794	-
794	795	-
795	796	-
796	797	-
797	798	-
798	799	-
799	800	-
800	801	-
801	802	-
802	803	-
803	804	-
804	805	-
805	806	-
806	807	-
807	808	-
808	809	-
809	810	-
810	811	-
811	812	-
812	813	-
813	814	-
814	815	-
815	816	-
816	817	-
817	818	-
818	819	-
819	820	-
820	821	-
821	822	-
822	823	-
823	824	-
824	825	-

ТЕКСТОВОЕ ОПИСАНИЕ
местоположения границ населенных пунктов, территориальных зон

Прохождение границы		Описание прохождения границы
от точки	до точки	
1	2	3
825	826	-
826	827	-
827	828	-
828	829	-
829	830	-
830	831	-
831	832	-
832	833	-
833	834	-
834	835	-
835	836	-
836	837	-
837	838	-
838	839	-
839	840	-
840	841	-
841	842	-
842	843	-
843	844	-
844	845	-
845	846	-
846	847	-
847	848	-
848	849	-
849	850	-
850	851	-
851	852	-
852	853	-
853	854	-
854	855	-
855	856	-
856	857	-
857	858	-
858	859	-
859	860	-
860	861	-
861	862	-

ТЕКСТОВОЕ ОПИСАНИЕ
местоположения границ населенных пунктов, территориальных зон

Прохождение границы		Описание прохождения границы
от точки	до точки	
1	2	
862	863	-
863	864	-
864	865	-
865	866	-
866	867	-
867	868	-
868	869	-
869	870	-
870	871	-
871	872	-
872	873	-
873	874	-
874	875	-
875	876	-
876	877	-
877	878	-
878	879	-
879	880	-
880	881	-
881	882	-
882	883	-
883	884	-
884	885	-
885	886	-
886	887	-
887	888	-
888	759	-
889	890	-
890	891	-
891	892	-
892	893	-
893	894	-
894	895	-
895	896	-
896	897	-
897	898	-
898	899	-

ТЕКСТОВОЕ ОПИСАНИЕ
местоположения границ населенных пунктов, территориальных зон

Прохождение границы		Описание прохождения границы
от точки	до точки	
1	2	
899	900	-
900	901	-
901	902	-
902	903	-
903	904	-
904	905	-
905	906	-
906	907	-
907	908	-
908	909	-
909	910	-
910	911	-
911	912	-
912	913	-
913	914	-
914	915	-
915	916	-
916	917	-
917	918	-
918	919	-
919	920	-
920	921	-
921	922	-
922	923	-
923	924	-
924	925	-
925	926	-
926	927	-
927	928	-
928	929	-
929	930	-
930	931	-
931	932	-
932	933	-
933	934	-
934	935	-
935	936	-

ТЕКСТОВОЕ ОПИСАНИЕ
местоположения границ населенных пунктов, территориальных зон

Прохождение границы		Описание прохождения границы
от точки	до точки	
1	2	
936	937	-
937	938	-
938	939	-
939	940	-
940	941	-
941	942	-
942	943	-
943	944	-
944	945	-
945	946	-
946	947	-
947	948	-
948	949	-
949	950	-
950	951	-
951	952	-
952	889	-
953	954	-
954	955	-
955	956	-
956	957	-
957	958	-
958	959	-
959	960	-
960	953	-
961	962	-
962	963	-
963	964	-
964	965	-
965	966	-
966	967	-
967	968	-
968	969	-
969	970	-
970	971	-
971	972	-
972	973	-

ТЕКСТОВОЕ ОПИСАНИЕ
местоположения границ населенных пунктов, территориальных зон

Прохождение границы		Описание прохождения границы
от точки	до точки	
1	2	
973	974	-
974	975	-
975	976	-
976	977	-
977	978	-
978	979	-
979	980	-
980	981	-
981	982	-
982	983	-
983	984	-
984	985	-
985	986	-
986	987	-
987	988	-
988	989	-
989	990	-
990	991	-
991	992	-
992	993	-
993	994	-
994	995	-
995	996	-
996	997	-
997	998	-
998	999	-
999	1000	-
1000	1001	-
1001	1002	-
1002	1003	-
1003	1004	-
1004	1005	-
1005	1006	-
1006	1007	-
1007	1008	-
1008	1009	-
1009	1010	-

ТЕКСТОВОЕ ОПИСАНИЕ
местоположения границ населенных пунктов, территориальных зон

Прохождение границы		Описание прохождения границы
от точки	до точки	
1	2	3
1010	1011	-
1011	1012	-
1012	1013	-
1013	1014	-
1014	1015	-
1015	1016	-
1016	1017	-
1017	1018	-
1018	1019	-
1019	1020	-
1020	1021	-
1021	1022	-
1022	1023	-
1023	1024	-
1024	1025	-
1025	1026	-
1026	1027	-
1027	1028	-
1028	1029	-
1029	1030	-
1030	1031	-
1031	1032	-
1032	1033	-
1033	1034	-
1034	1035	-
1035	1036	-
1036	1037	-
1037	1038	-
1038	1039	-
1039	1040	-
1040	1041	-
1041	1042	-
1042	1043	-
1043	1044	-
1044	1045	-
1045	1046	-
1046	1047	-

ТЕКСТОВОЕ ОПИСАНИЕ
местоположения границ населенных пунктов, территориальных зон

Прохождение границы		Описание прохождения границы
от точки	до точки	
1	2	
1047	1048	-
1048	1049	-
1049	1050	-
1050	1051	-
1051	1052	-
1052	1053	-
1053	1054	-
1054	1055	-
1055	1056	-
1056	1057	-
1057	1058	-
1058	1059	-
1059	1060	-
1060	1061	-
1061	1062	-
1062	1063	-
1063	1064	-
1064	1065	-
1065	1066	-
1066	1067	-
1067	1068	-
1068	1069	-
1069	1070	-
1070	1071	-
1071	1072	-
1072	1073	-
1073	1074	-
1074	1075	-
1075	1076	-
1076	1077	-
1077	1078	-
1078	1079	-
1079	1080	-
1080	1081	-
1081	1082	-
1082	1083	-
1083	1084	-

ТЕКСТОВОЕ ОПИСАНИЕ
местоположения границ населенных пунктов, территориальных зон

Прохождение границы		Описание прохождения границы
от точки	до точки	
1	2	3
1084	1085	-
1085	1086	-
1086	1087	-
1087	1088	-
1088	1089	-
1089	1090	-
1090	1091	-
1091	1092	-
1092	1093	-
1093	1094	-
1094	1095	-
1095	1096	-
1096	1097	-
1097	1098	-
1098	1099	-
1099	1100	-
1100	1101	-
1101	1102	-
1102	1103	-
1103	1104	-
1104	1105	-
1105	1106	-
1106	1107	-
1107	1108	-
1108	1109	-
1109	1110	-
1110	1111	-
1111	1112	-
1112	1113	-
1113	1114	-
1114	1115	-
1115	1116	-
1116	1117	-
1117	1118	-
1118	1119	-
1119	1120	-
1120	1121	-

ТЕКСТОВОЕ ОПИСАНИЕ
местоположения границ населенных пунктов, территориальных зон

Прохождение границы		Описание прохождения границы
от точки	до точки	
1	2	
1121	1122	-
1122	1123	-
1123	1124	-
1124	1125	-
1125	1126	-
1126	1127	-
1127	1128	-
1128	1129	-
1129	1130	-
1130	1131	-
1131	1132	-
1132	1133	-
1133	1134	-
1134	1135	-
1135	1136	-
1136	1137	-
1137	1138	-
1138	1139	-
1139	1140	-
1140	1141	-
1141	1142	-
1142	1143	-
1143	1144	-
1144	1145	-
1145	1146	-
1146	1147	-
1147	1148	-
1148	1149	-
1149	1150	-
1150	1151	-
1151	961	-
1152	1153	-
1153	1154	-
1154	1155	-
1155	1156	-
1156	1157	-
1157	1158	-

ТЕКСТОВОЕ ОПИСАНИЕ
местоположения границ населенных пунктов, территориальных зон

Прохождение границы		Описание прохождения границы
от точки	до точки	
1	2	
1158	1159	-
1159	1160	-
1160	1161	-
1161	1162	-
1162	1163	-
1163	1164	-
1164	1152	-
1165	1166	-
1166	1167	-
1167	1168	-
1168	1169	-
1169	1170	-
1170	1171	-
1171	1172	-
1172	1173	-
1173	1174	-
1174	1175	-
1175	1176	-
1176	1177	-
1177	1178	-
1178	1179	-
1179	1180	-
1180	1181	-
1181	1182	-
1182	1183	-
1183	1184	-
1184	1185	-
1185	1186	-
1186	1165	-
1187	1188	-
1188	1189	-
1189	1190	-
1190	1191	-
1191	1192	-
1192	1193	-
1193	1194	-
1194	1195	-

ТЕКСТОВОЕ ОПИСАНИЕ
местоположения границ населенных пунктов, территориальных зон

Прохождение границы		Описание прохождения границы
от точки	до точки	
1	2	
1195	1196	-
1196	1197	-
1197	1198	-
1198	1199	-
1199	1200	-
1200	1201	-
1201	1202	-
1202	1203	-
1203	1187	-
1204	1205	-
1205	1206	-
1206	1207	-
1207	1208	-
1208	1209	-
1209	1210	-
1210	1211	-
1211	1212	-
1212	1213	-
1213	1214	-
1214	1215	-
1215	1216	-
1216	1217	-
1217	1218	-
1218	1219	-
1219	1204	-
1220	1221	-
1221	1222	-
1222	1223	-
1223	1224	-
1224	1225	-
1225	1226	-
1226	1227	-
1227	1228	-
1228	1229	-
1229	1230	-
1230	1231	-
1231	1232	-

ТЕКСТОВОЕ ОПИСАНИЕ
местоположения границ населенных пунктов, территориальных зон

Прохождение границы		Описание прохождения границы
от точки	до точки	
1	2	
1232	1233	-
1233	1234	-
1234	1235	-
1235	1220	-
1236	1237	-
1237	1238	-
1238	1239	-
1239	1240	-
1240	1241	-
1241	1242	-
1242	1243	-
1243	1244	-
1244	1245	-
1245	1246	-
1246	1247	-
1247	1248	-
1248	1249	-
1249	1250	-
1250	1251	-
1251	1236	-
1252	1253	-
1253	1254	-
1254	1255	-
1255	1256	-
1256	1257	-
1257	1258	-
1258	1259	-
1259	1260	-
1260	1261	-
1261	1262	-
1262	1263	-
1263	1264	-
1264	1265	-
1265	1266	-
1266	1267	-
1267	1252	-
1268	1269	-

ТЕКСТОВОЕ ОПИСАНИЕ
местоположения границ населенных пунктов, территориальных зон

Прохождение границы		Описание прохождения границы
от точки	до точки	
1	2	
1269	1270	-
1270	1271	-
1271	1272	-
1272	1273	-
1273	1274	-
1274	1275	-
1275	1276	-
1276	1277	-
1277	1278	-
1278	1279	-
1279	1280	-
1280	1281	-
1281	1282	-
1282	1283	-
1283	1268	-
1284	1285	-
1285	1286	-
1286	1287	-
1287	1288	-
1288	1289	-
1289	1290	-
1290	1291	-
1291	1292	-
1292	1293	-
1293	1294	-
1294	1295	-
1295	1296	-
1296	1297	-
1297	1298	-
1298	1299	-
1299	1284	-
1300	1301	-
1301	1302	-
1302	1303	-
1303	1304	-
1304	1305	-
1305	1306	-

ТЕКСТОВОЕ ОПИСАНИЕ
местоположения границ населенных пунктов, территориальных зон

Прохождение границы		Описание прохождения границы
от точки	до точки	
1	2	
1306	1307	-
1307	1308	-
1308	1309	-
1309	1310	-
1310	1311	-
1311	1312	-
1312	1313	-
1313	1314	-
1314	1315	-
1315	1300	-
1316	1317	-
1317	1318	-
1318	1319	-
1319	1320	-
1320	1321	-
1321	1322	-
1322	1323	-
1323	1324	-
1324	1325	-
1325	1326	-
1326	1327	-
1327	1328	-
1328	1329	-
1329	1330	-
1330	1331	-
1331	1316	-
1332	1333	-
1333	1334	-
1334	1335	-
1335	1336	-
1336	1337	-
1337	1338	-
1338	1339	-
1339	1340	-
1340	1341	-
1341	1342	-
1342	1343	-

ТЕКСТОВОЕ ОПИСАНИЕ
местоположения границ населенных пунктов, территориальных зон

Прохождение границы		Описание прохождения границы
от точки	до точки	
1	2	
1343	1344	-
1344	1345	-
1345	1346	-
1346	1347	-
1347	1332	-
1348	1349	-
1349	1350	-
1350	1351	-
1351	1352	-
1352	1353	-
1353	1354	-
1354	1355	-
1355	1356	-
1356	1357	-
1357	1358	-
1358	1359	-
1359	1360	-
1360	1361	-
1361	1362	-
1362	1363	-
1363	1348	-
1364	1365	-
1365	1366	-
1366	1367	-
1367	1368	-
1368	1369	-
1369	1370	-
1370	1371	-
1371	1372	-
1372	1373	-
1373	1374	-
1374	1375	-
1375	1376	-
1376	1377	-
1377	1378	-
1378	1379	-
1379	1364	-

ТЕКСТОВОЕ ОПИСАНИЕ
местоположения границ населенных пунктов, территориальных зон

Прохождение границы		Описание прохождения границы
от точки	до точки	
1	2	
1380	1381	-
1381	1382	-
1382	1383	-
1383	1384	-
1384	1385	-
1385	1386	-
1386	1387	-
1387	1388	-
1388	1389	-
1389	1390	-
1390	1391	-
1391	1392	-
1392	1393	-
1393	1394	-
1394	1395	-
1395	1396	-
1396	1380	-
1397	1398	-
1398	1399	-
1399	1400	-
1400	1401	-
1401	1402	-
1402	1403	-
1403	1404	-
1404	1405	-
1405	1406	-
1406	1407	-
1407	1408	-
1408	1409	-
1409	1410	-
1410	1411	-
1411	1412	-
1412	1413	-
1413	1414	-
1414	1415	-
1415	1397	-
1416	1417	-

ТЕКСТОВОЕ ОПИСАНИЕ
местоположения границ населенных пунктов, территориальных зон

Прохождение границы		Описание прохождения границы
от точки	до точки	
1	2	
1417	1418	-
1418	1419	-
1419	1416	-
1420	1421	-
1421	1422	-
1422	1423	-
1423	1424	-
1424	1425	-
1425	1426	-
1426	1427	-
1427	1428	-
1428	1429	-
1429	1430	-
1430	1431	-
1431	1432	-
1432	1433	-
1433	1434	-
1434	1435	-
1435	1436	-
1436	1437	-
1437	1438	-
1438	1420	-
1439	1440	-
1440	1441	-
1441	1442	-
1442	1443	-
1443	1444	-
1444	1445	-
1445	1446	-
1446	1447	-
1447	1448	-
1448	1449	-
1449	1450	-
1450	1451	-
1451	1452	-
1452	1453	-
1453	1454	-

ТЕКСТОВОЕ ОПИСАНИЕ
местоположения границ населенных пунктов, территориальных зон

Прохождение границы		Описание прохождения границы
от точки	до точки	
1	2	
1454	1455	-
1455	1456	-
1456	1457	-
1457	1458	-
1458	1459	-
1459	1460	-
1460	1461	-
1461	1462	-
1462	1463	-
1463	1439	-
1464	1465	-
1465	1466	-
1466	1467	-
1467	1468	-
1468	1469	-
1469	1470	-
1470	1471	-
1471	1472	-
1472	1473	-
1473	1474	-
1474	1475	-
1475	1476	-
1476	1477	-
1477	1478	-
1478	1479	-
1479	1480	-
1480	1481	-
1481	1464	-
1482	1483	-
1483	1484	-
1484	1485	-
1485	1486	-
1486	1487	-
1487	1488	-
1488	1489	-
1489	1490	-
1490	1491	-

ТЕКСТОВОЕ ОПИСАНИЕ
местоположения границ населенных пунктов, территориальных зон

Прохождение границы		Описание прохождения границы
от точки	до точки	
1	2	
1491	1492	-
1492	1493	-
1493	1494	-
1494	1495	-
1495	1496	-
1496	1497	-
1497	1498	-
1498	1499	-
1499	1500	-
1500	1501	-
1501	1502	-
1502	1503	-
1503	1504	-
1504	1505	-
1505	1482	-
1506	1507	-
1507	1508	-
1508	1509	-
1509	1510	-
1510	1511	-
1511	1512	-
1512	1513	-
1513	1514	-
1514	1515	-
1515	1516	-
1516	1517	-
1517	1518	-
1518	1519	-
1519	1520	-
1520	1521	-
1521	1522	-
1522	1523	-
1523	1524	-
1524	1525	-
1525	1526	-
1526	1527	-
1527	1528	-

ТЕКСТОВОЕ ОПИСАНИЕ
местоположения границ населенных пунктов, территориальных зон

Прохождение границы		Описание прохождения границы
от точки	до точки	
1	2	
1528	1529	-
1529	1506	-
1530	1531	-
1531	1532	-
1532	1533	-
1533	1534	-
1534	1535	-
1535	1536	-
1536	1537	-
1537	1538	-
1538	1539	-
1539	1540	-
1540	1541	-
1541	1542	-
1542	1543	-
1543	1544	-
1544	1545	-
1545	1546	-
1546	1547	-
1547	1548	-
1548	1549	-
1549	1550	-
1550	1551	-
1551	1552	-
1552	1553	-
1553	1530	-
1554	1555	-
1555	1556	-
1556	1557	-
1557	1558	-
1558	1559	-
1559	1560	-
1560	1561	-
1561	1562	-
1562	1563	-
1563	1564	-
1564	1565	-

ТЕКСТОВОЕ ОПИСАНИЕ
местоположения границ населенных пунктов, территориальных зон

Прохождение границы		Описание прохождения границы
от точки	до точки	
1	2	
1565	1566	-
1566	1567	-
1567	1568	-
1568	1569	-
1569	1570	-
1570	1571	-
1571	1572	-
1572	1573	-
1573	1574	-
1574	1575	-
1575	1576	-
1576	1577	-
1577	1554	-
1578	1579	-
1579	1580	-
1580	1581	-
1581	1582	-
1582	1583	-
1583	1584	-
1584	1585	-
1585	1586	-
1586	1587	-
1587	1588	-
1588	1589	-
1589	1590	-
1590	1591	-
1591	1592	-
1592	1593	-
1593	1594	-
1594	1595	-
1595	1596	-
1596	1597	-
1597	1598	-
1598	1599	-
1599	1600	-
1600	1601	-
1601	1578	-

ТЕКСТОВОЕ ОПИСАНИЕ
местоположения границ населенных пунктов, территориальных зон

Прохождение границы		Описание прохождения границы
от точки	до точки	
1	2	
1602	1603	-
1603	1604	-
1604	1605	-
1605	1606	-
1606	1607	-
1607	1608	-
1608	1609	-
1609	1610	-
1610	1611	-
1611	1612	-
1612	1613	-
1613	1614	-
1614	1615	-
1615	1616	-
1616	1617	-
1617	1618	-
1618	1619	-
1619	1620	-
1620	1621	-
1621	1622	-
1622	1623	-
1623	1624	-
1624	1625	-
1625	1626	-
1626	1602	-
1627	1628	-
1628	1629	-
1629	1630	-
1630	1631	-
1631	1632	-
1632	1633	-
1633	1634	-
1634	1635	-
1635	1636	-
1636	1637	-
1637	1638	-
1638	1639	-

ТЕКСТОВОЕ ОПИСАНИЕ
местоположения границ населенных пунктов, территориальных зон

Прохождение границы		Описание прохождения границы
от точки	до точки	
1	2	
1639	1640	-
1640	1641	-
1641	1642	-
1642	1643	-
1643	1644	-
1644	1645	-
1645	1646	-
1646	1647	-
1647	1648	-
1648	1649	-
1649	1650	-
1650	1651	-
1651	1652	-
1652	1653	-
1653	1654	-
1654	1655	-
1655	1656	-
1656	1657	-
1657	1627	-
1658	1659	-
1659	1660	-
1660	1661	-
1661	1662	-
1662	1663	-
1663	1664	-
1664	1665	-
1665	1666	-
1666	1667	-
1667	1668	-
1668	1669	-
1669	1670	-
1670	1671	-
1671	1672	-
1672	1673	-
1673	1674	-
1674	1675	-
1675	1676	-

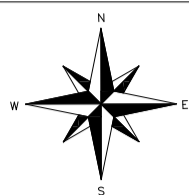
ТЕКСТОВОЕ ОПИСАНИЕ
местоположения границ населенных пунктов, территориальных зон

Прохождение границы		Описание прохождения границы
от точки	до точки	
1	2	3
1676	1677	-
1677	1678	-
1678	1679	-
1679	1680	-
1680	1681	-
1681	1682	-
1682	1683	-
1683	1684	-
1684	1685	-
1685	1686	-
1686	1687	-
1687	1688	-
1688	1689	-
1689	1690	-
1690	1691	-
1691	1658	-
1692	1693	-
1693	1694	-
1694	1695	-
1695	1692	-
1696	1697	-
1697	1698	-
1698	1699	-
1699	1696	-
1700	1701	-
1701	1702	-
1702	1703	-
1703	1700	-
1704	1705	-
1705	1706	-
1706	1707	-
1707	1704	-

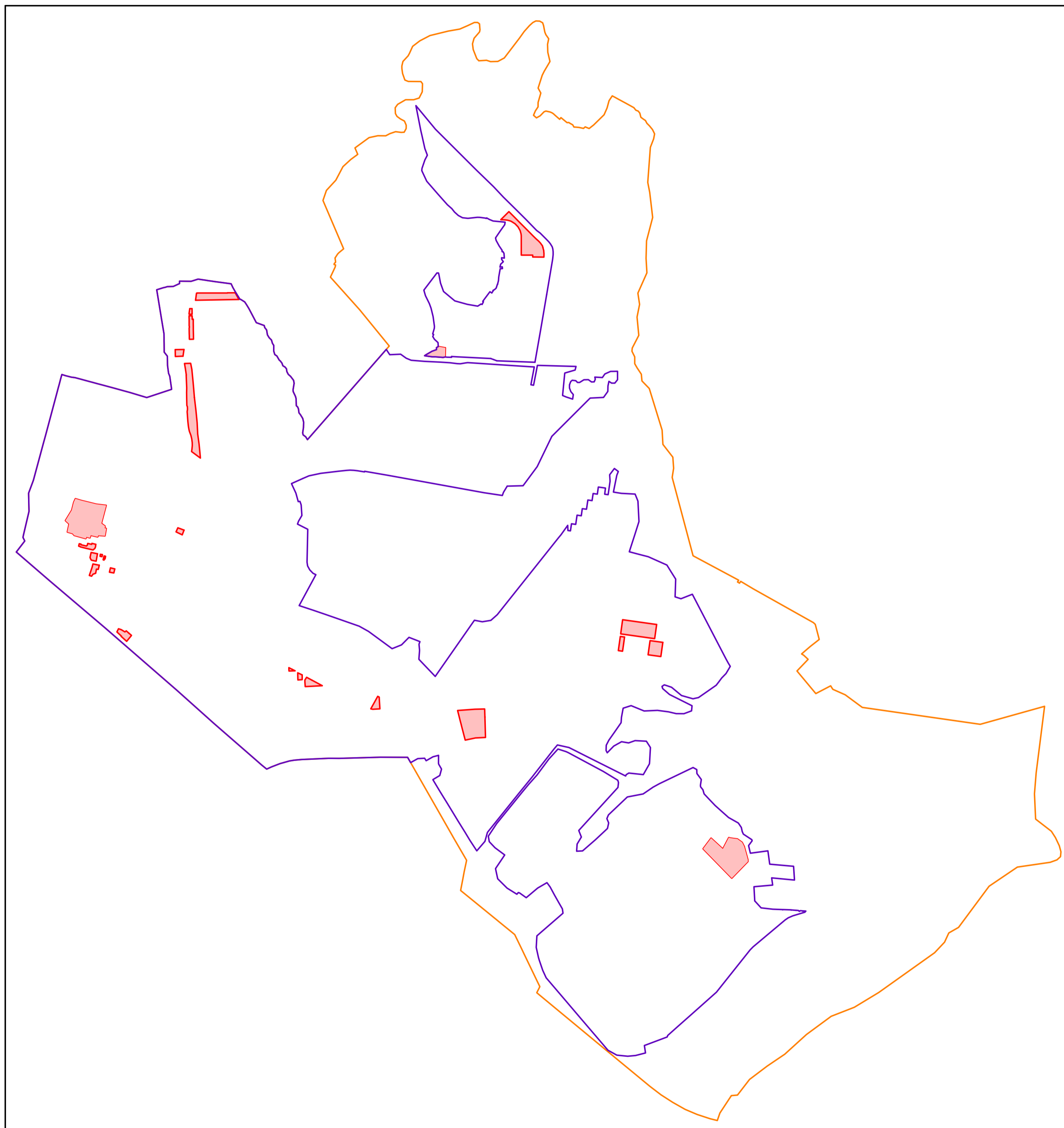
ОПИСАНИЕ МЕСТОПОЛОЖЕНИЯ ГРАНИЦ

Зона многофункциональной общественно-деловой застройки

План границ объекта землеустройства. Обзорная схема



МАСШТАБ 1:20000



Условные обозначения:



Границы Зональненского сельского поселения



Границы населенных пунктов (пос. Зональная Станция, д. Позднеево)



Границы территориальной зоны ОД-1

ГРАФИЧЕСКОЕ ОПИСАНИЕ

местоположения границ населенных пунктов, территориальных зон, особо охраняемых природных территорий, зон с особыми условиями использования территории

Зона многофункциональной общественно-деловой застройки (ОД-1)

(наименование объекта, местоположение границ которого описано (далее - объект))

Раздел 1

Сведения об объекте

№ п/п	Характеристики объекта	Описание характеристик
1	2	3
1.	Местоположение объекта	Томская область, район Томский, сельское муницип. образование Зональненское сельское поселение
2.	Площадь объекта +/- величина погрешности определения площади (Р +/- Дельта Р)	293434 +/- 1888 м ²
3.	Иные характеристики объекта	-

Раздел 2

Сведения о местоположении границ объекта

1. Система координат МСК-70, зона 4

2. Сведения о характерных точках границ объекта

Обозначение характерных точек границ	Координаты, м		Метод определения координат характерной точки	Средняя квадратическая погрешность положения характерной точки (Mt), м	Описание обозначения точки на местности (при наличии)
	X	Y			
1	2	3	4	5	6
1	346300.47	4329930.24	Картометрический метод	1	-
2	346253.48	4329956.66	Картометрический метод	1	-
3	346252.27	4329877.98	Картометрический метод	1	-
4	346250.22	4329766.14	Картометрический метод	1	-
5	346250.17	4329763.59	Картометрический метод	1	-
6	346250.11	4329760.59	Картометрический метод	1	-
7	346248.38	4329666.49	Картометрический метод	1	-
8	346248.14	4329653.22	Картометрический метод	1	-
9	346267.73	4329655.93	Картометрический метод	1	-
10	346297.14	4329659.99	Картометрический метод	1	-
11	346297.63	4329663.19	Картометрический метод	1	-
12	346299.12	4329663.54	Картометрический метод	1	-
13	346299.01	4329765.55	Картометрический метод	1	-
14	346298.89	4329876.86	Картометрический метод	1	-
15	346300.40	4329876.90	Картометрический метод	1	-
16	346300.41	4329877.12	Картометрический метод	1	-
17	346300.42	4329888.12	Картометрический метод	1	-
18	346300.42	4329892.10	Картометрический метод	1	-
1	346300.47	4329930.24	Картометрический метод	1	-
19	346189.92	4329628.88	Картометрический метод	1	-
20	346150.17	4329629.64	Картометрический метод	1	-
21	346150.56	4329612.11	Картометрический метод	1	-

2. Сведения о характерных точках границ объекта					
Обозначение характерных точек границ	Координаты, м		Метод определения координат характерной точки	Средняя квадратическая погрешность положения характерной точки (Mt), м	Описание обозначения точки на местности (при наличии)
	X	Y			
1	2	3	4	5	6
22	346150.58	4329608.28	Картометрический метод	1	-
23	346156.96	4329608.26	Картометрический метод	1	-
24	346189.87	4329613.10	Картометрический метод	1	-
19	346189.92	4329628.88	Картометрический метод	1	-
34	346115.45	4329637.31	Картометрический метод	1	-
35	346089.67	4329637.60	Картометрический метод	1	-
36	346062.66	4329637.90	Картометрический метод	1	-
37	346042.24	4329638.13	Картометрический метод	1	-
38	346022.14	4329638.47	Картометрический метод	1	-
39	346007.26	4329638.73	Картометрический метод	1	-
40	345975.88	4329639.26	Картометрический метод	1	-
41	345975.58	4329618.86	Картометрический метод	1	-
42	345975.46	4329610.37	Картометрический метод	1	-
43	345984.09	4329610.17	Картометрический метод	1	-
44	345999.63	4329609.80	Картометрический метод	1	-
45	346006.96	4329609.63	Картометрический метод	1	-
46	346022.13	4329609.28	Картометрический метод	1	-
47	346053.79	4329608.55	Картометрический метод	1	-
48	346058.64	4329609.94	Картометрический метод	1	-
49	346062.76	4329609.90	Картометрический метод	1	-
50	346065.35	4329609.87	Картометрический метод	1	-
51	346070.09	4329608.71	Картометрический метод	1	-
52	346089.67	4329608.65	Картометрический метод	1	-
53	346115.13	4329608.58	Картометрический метод	1	-
54	346118.88	4329608.57	Картометрический метод	1	-

2. Сведения о характерных точках границ объекта					
Обозначение характерных точек границ	Координаты, м		Метод определения координат характерной точки	Средняя квадратическая погрешность положения характерной точки (Mt), м	Описание обозначения точки на местности (при наличии)
	X	Y			
1	2	3	4	5	6
55	346123.02	4329608.50	Картометрический метод	1	-
56	346133.02	4329608.34	Картометрический метод	1	-
57	346135.10	4329608.31	Картометрический метод	1	-
58	346140.11	4329608.30	Картометрический метод	1	-
59	346139.57	4329629.84	Картометрический метод	1	-
60	346133.02	4329629.97	Картометрический метод	1	-
61	346123.02	4329630.16	Картометрический метод	1	-
62	346115.32	4329630.31	Картометрический метод	1	-
34	346115.45	4329637.31	Картометрический метод	1	-
63	345569.05	4329645.58	Картометрический метод	1	-
64	345479.66	4329656.06	Картометрический метод	1	-
65	345393.51	4329664.67	Картометрический метод	1	-
66	345334.23	4329667.60	Картометрический метод	1	-
67	345314.24	4329668.56	Картометрический метод	1	-
68	345243.75	4329678.33	Картометрический метод	1	-
69	345205.42	4329681.84	Картометрический метод	1	-
70	345145.94	4329687.25	Картометрический метод	1	-
71	345155.99	4329673.61	Картометрический метод	1	-
72	345191.43	4329625.51	Картометрический метод	1	-
73	345207.33	4329628.39	Картометрический метод	1	-
74	345228.65	4329630.35	Картометрический метод	1	-
75	345234.78	4329630.78	Картометрический метод	1	-
76	345254.35	4329630.41	Картометрический метод	1	-
77	345279.78	4329627.00	Картометрический метод	1	-
78	345304.44	4329620.99	Картометрический метод	1	-

2. Сведения о характерных точках границ объекта					
Обозначение характерных точек границ	Координаты, м		Метод определения координат характерной точки	Средняя квадратическая погрешность положения характерной точки (Mt), м	Описание обозначения точки на местности (при наличии)
	X	Y			
1	2	3	4	5	6
79	345332.65	4329610.25	Картометрический метод	1	-
80	345347.16	4329607.18	Картометрический метод	1	-
81	345366.50	4329603.70	Картометрический метод	1	-
82	345400.37	4329599.73	Картометрический метод	1	-
83	345470.66	4329594.75	Картометрический метод	1	-
84	345486.85	4329597.35	Картометрический метод	1	-
85	345504.42	4329596.44	Картометрический метод	1	-
86	345513.54	4329592.69	Картометрический метод	1	-
87	345573.24	4329591.51	Картометрический метод	1	-
88	345604.78	4329590.88	Картометрический метод	1	-
89	345635.36	4329591.74	Картометрический метод	1	-
90	345726.68	4329587.92	Картометрический метод	1	-
91	345726.74	4329588.84	Картометрический метод	1	-
92	345769.59	4329582.53	Картометрический метод	1	-
93	345806.43	4329576.26	Картометрический метод	1	-
94	345808.05	4329619.30	Картометрический метод	1	-
95	345765.03	4329627.76	Картометрический метод	1	-
96	345760.05	4329628.24	Картометрический метод	1	-
97	345729.59	4329631.25	Картометрический метод	1	-
98	345716.97	4329632.50	Картометрический метод	1	-
99	345673.68	4329636.78	Картометрический метод	1	-
100	345663.71	4329637.69	Картометрический метод	1	-
101	345635.58	4329640.00	Картометрический метод	1	-
102	345618.87	4329641.43	Картометрический метод	1	-
103	345574.02	4329645.16	Картометрический метод	1	-

2. Сведения о характерных точках границ объекта					
Обозначение характерных точек границ	Координаты, м		Метод определения координат характерной точки	Средняя квадратическая погрешность положения характерной точки (Mt), м	Описание обозначения точки на местности (при наличии)
	X	Y			
1	2	3	4	5	6
63	345569.05	4329645.58	Картометрический метод	1	-
104	344684.36	4329002.52	Картометрический метод	1	-
105	344670.70	4329021.05	Картометрический метод	1	-
106	344655.98	4329018.77	Картометрический метод	1	-
107	344654.19	4329029.68	Картометрический метод	1	-
108	344606.99	4329021.55	Картометрический метод	1	-
109	344602.22	4329020.74	Картометрический метод	1	-
110	344605.46	4328973.52	Картометрический метод	1	-
111	344595.03	4328969.31	Картометрический метод	1	-
112	344606.37	4328921.24	Картометрический метод	1	-
113	344588.18	4328915.77	Картометрический метод	1	-
114	344594.96	4328891.65	Картометрический метод	1	-
115	344583.38	4328886.60	Картометрический метод	1	-
116	344605.63	4328805.64	Картометрический метод	1	-
117	344618.57	4328794.44	Картометрический метод	1	-
118	344629.48	4328757.40	Картометрический метод	1	-
119	344685.70	4328769.84	Картометрический метод	1	-
120	344709.19	4328744.03	Картометрический метод	1	-
121	344717.98	4328749.38	Картометрический метод	1	-
122	344781.59	4328788.09	Картометрический метод	1	-
123	344837.34	4328802.26	Картометрический метод	1	-
124	344862.36	4328813.66	Картометрический метод	1	-
125	344849.34	4328855.43	Картометрический метод	1	-
126	344836.15	4328909.24	Картометрический метод	1	-
127	344823.79	4328960.34	Картометрический метод	1	-

2. Сведения о характерных точках границ объекта					
Обозначение характерных точек границ	Координаты, м		Метод определения координат характерной точки	Средняя квадратическая погрешность положения характерной точки (Mt), м	Описание обозначения точки на местности (при наличии)
	X	Y			
1	2	3	4	5	6
128	344815.62	4329029.28	Картометрический метод	1	-
129	344689.42	4328995.66	Картометрический метод	1	-
104	344684.36	4329002.52	Картометрический метод	1	-
130	344543.34	4328956.38	Картометрический метод	1	-
131	344525.66	4328954.86	Картометрический метод	1	-
132	344514.22	4328949.52	Картометрический метод	1	-
133	344503.84	4328936.94	Картометрический метод	1	-
134	344516.87	4328882.58	Картометрический метод	1	-
135	344525.66	4328847.72	Картометрический метод	1	-
136	344527.43	4328848.15	Картометрический метод	1	-
137	344530.75	4328836.49	Картометрический метод	1	-
138	344547.69	4328840.66	Картометрический метод	1	-
139	344544.55	4328853.45	Картометрический метод	1	-
140	344540.38	4328852.56	Картометрический метод	1	-
141	344531.41	4328890.82	Картометрический метод	1	-
142	344531.78	4328891.23	Картометрический метод	1	-
143	344536.35	4328896.29	Картометрический метод	1	-
144	344537.19	4328897.23	Картометрический метод	1	-
145	344542.28	4328898.40	Картометрический метод	1	-
146	344547.90	4328899.71	Картометрический метод	1	-
147	344549.86	4328900.13	Картометрический метод	1	-
148	344542.88	4328927.66	Картометрический метод	1	-
149	344550.27	4328929.08	Картометрический метод	1	-
130	344543.34	4328956.38	Картометрический метод	1	-
150	344477.42	4328968.24	Картометрический метод	1	-

2. Сведения о характерных точках границ объекта					
Обозначение характерных точек границ	Координаты, м		Метод определения координат характерной точки	Средняя квадратическая погрешность положения характерной точки (Mt), м	Описание обозначения точки на местности (при наличии)
	X	Y			
1	2	3	4	5	6
151	344425.60	4328958.72	Картометрический метод	1	-
152	344428.01	4328947.31	Картометрический метод	1	-
153	344432.32	4328925.31	Картометрический метод	1	-
154	344440.98	4328920.23	Картометрический метод	1	-
155	344451.34	4328916.32	Картометрический метод	1	-
156	344486.57	4328923.69	Картометрический метод	1	-
150	344477.42	4328968.24	Картометрический метод	1	-
157	344470.99	4329002.67	Картометрический метод	1	-
158	344457.18	4328999.99	Картометрический метод	1	-
159	344459.73	4328985.85	Картометрический метод	1	-
160	344473.98	4328987.94	Картометрический метод	1	-
157	344470.99	4329002.67	Картометрический метод	1	-
161	344451.60	4329023.33	Картометрический метод	1	-
162	344443.73	4329021.67	Картометрический метод	1	-
163	344440.80	4329021.04	Картометрический метод	1	-
164	344441.31	4329018.67	Картометрический метод	1	-
165	344441.85	4329016.18	Картометрический метод	1	-
166	344435.32	4329014.56	Картометрический метод	1	-
167	344432.86	4329013.99	Картометрический метод	1	-
168	344435.35	4329007.74	Картометрический метод	1	-
169	344462.00	4329014.17	Картометрический метод	1	-
170	344459.84	4329024.85	Картометрический метод	1	-
161	344451.60	4329023.33	Картометрический метод	1	-
171	344397.50	4328980.76	Картометрический метод	1	-
172	344368.06	4328973.69	Картометрический метод	1	-

2. Сведения о характерных точках границ объекта					
Обозначение характерных точек границ	Координаты, м		Метод определения координат характерной точки	Средняя квадратическая погрешность положения характерной точки (Mt), м	Описание обозначения точки на местности (при наличии)
	X	Y			
1	2	3	4	5	6
173	344370.08	4328961.07	Картометрический метод	1	-
174	344359.59	4328959.07	Картометрический метод	1	-
175	344340.85	4328955.52	Картометрический метод	1	-
176	344334.54	4328936.79	Картометрический метод	1	-
177	344320.79	4328927.23	Картометрический метод	1	-
178	344325.70	4328910.99	Картометрический метод	1	-
179	344382.51	4328930.38	Картометрический метод	1	-
180	344406.25	4328936.61	Картометрический метод	1	-
171	344397.50	4328980.76	Картометрический метод	1	-
181	344642.40	4329573.02	Картометрический метод	1	-
182	344620.67	4329564.68	Картометрический метод	1	-
183	344615.73	4329562.79	Картометрический метод	1	-
184	344609.30	4329560.47	Картометрический метод	1	-
185	344626.06	4329526.33	Картометрический метод	1	-
186	344627.61	4329522.65	Картометрический метод	1	-
187	344630.59	4329516.67	Картометрический метод	1	-
188	344632.18	4329517.52	Картометрический метод	1	-
189	344635.46	4329519.29	Картометрический метод	1	-
190	344639.23	4329520.98	Картометрический метод	1	-
191	344657.16	4329529.03	Картометрический метод	1	-
192	344658.81	4329529.77	Картометрический метод	1	-
193	344655.78	4329538.05	Картометрический метод	1	-
194	344654.33	4329542.03	Картометрический метод	1	-
195	344653.79	4329543.44	Картометрический метод	1	-
181	344642.40	4329573.02	Картометрический метод	1	-

2. Сведения о характерных точках границ объекта					
Обозначение характерных точек границ	Координаты, м		Метод определения координат характерной точки	Средняя квадратическая погрешность положения характерной точки (Mt), м	Описание обозначения точки на местности (при наличии)
	X	Y			
1	2	3	4	5	6
196	343923.27	4329186.87	Картометрический метод	1	-
197	343907.04	4329206.08	Картометрический метод	1	-
198	343878.68	4329182.99	Картометрический метод	1	-
199	343865.42	4329172.19	Картометрический метод	1	-
200	343868.02	4329169.30	Картометрический метод	1	-
201	343900.15	4329133.64	Картометрический метод	1	-
202	343902.22	4329135.45	Картометрический метод	1	-
203	343930.91	4329104.73	Картометрический метод	1	-
204	343931.46	4329104.14	Картометрический метод	1	-
205	343946.82	4329111.68	Картометрический метод	1	-
206	343953.60	4329115.02	Картометрический метод	1	-
207	343947.32	4329134.02	Картометрический метод	1	-
208	343931.88	4329159.80	Картометрический метод	1	-
209	343938.99	4329169.13	Картометрический метод	1	-
196	343923.27	4329186.87	Картометрический метод	1	-
210	343594.31	4330467.08	Картометрический метод	1	-
211	343555.61	4330539.24	Картометрический метод	1	-
212	343551.99	4330469.28	Картометрический метод	1	-
213	343549.33	4330419.93	Картометрический метод	1	-
214	343579.42	4330417.69	Картометрический метод	1	-
215	343595.28	4330417.12	Картометрический метод	1	-
216	343614.69	4330429.39	Картометрический метод	1	-
210	343594.31	4330467.08	Картометрический метод	1	-
217	343630.94	4330398.59	Картометрический метод	1	-
218	343597.94	4330398.59	Картометрический метод	1	-

2. Сведения о характерных точках границ объекта					
Обозначение характерных точек границ	Координаты, м		Метод определения координат характерной точки	Средняя квадратическая погрешность положения характерной точки (Mt), м	Описание обозначения точки на местности (при наличии)
	X	Y			
1	2	3	4	5	6
219	343596.16	4330368.65	Картометрический метод	1	-
220	343646.11	4330367.27	Картометрический метод	1	-
217	343630.94	4330398.59	Картометрический метод	1	-
221	343670.21	4330328.36	Картометрический метод	1	-
222	343666.59	4330335.50	Картометрический метод	1	-
223	343659.72	4330349.07	Картометрический метод	1	-
224	343658.27	4330306.56	Картометрический метод	1	-
225	343681.78	4330305.51	Картометрический метод	1	-
221	343670.21	4330328.36	Картометрический метод	1	-
226	343475.95	4330936.89	Картометрический метод	1	-
227	343406.05	4330940.90	Картометрический метод	1	-
228	343394.17	4330941.60	Картометрический метод	1	-
229	343391.25	4330891.69	Картометрический метод	1	-
230	343394.01	4330877.80	Картометрический метод	1	-
231	343437.90	4330902.36	Картометрический метод	1	-
232	343481.75	4330926.39	Картометрический метод	1	-
226	343475.95	4330936.89	Картометрический метод	1	-
233	343336.86	4331675.40	Картометрический метод	1	-
234	343296.58	4331676.57	Картометрический метод	1	-
235	343281.59	4331677.00	Картометрический метод	1	-
236	343234.37	4331678.38	Картометрический метод	1	-
237	343194.34	4331679.54	Картометрический метод	1	-
238	343190.89	4331609.65	Картометрический метод	1	-
239	343175.51	4331537.67	Картометрический метод	1	-
240	343209.35	4331528.97	Картометрический метод	1	-

2. Сведения о характерных точках границ объекта					
Обозначение характерных точек границ	Координаты, м		Метод определения координат характерной точки	Средняя квадратическая погрешность положения характерной точки (Mt), м	Описание обозначения точки на местности (при наличии)
	X	Y			
1	2	3	4	5	6
241	343246.94	4331519.32	Картометрический метод	1	-
242	343278.22	4331511.28	Картометрический метод	1	-
243	343280.72	4331510.64	Картометрический метод	1	-
244	343315.88	4331501.59	Картометрический метод	1	-
245	343349.78	4331492.87	Картометрический метод	1	-
246	343382.71	4331484.41	Картометрический метод	1	-
247	343391.46	4331605.55	Картометрический метод	1	-
248	343393.17	4331673.77	Картометрический метод	1	-
249	343378.17	4331674.21	Картометрический метод	1	-
233	343336.86	4331675.40	Картометрический метод	1	-
250	343983.47	4332875.51	Картометрический метод	1	-
251	343884.43	4332861.66	Картометрический метод	1	-
252	343917.68	4332623.97	Картометрический метод	1	-
253	344016.71	4332637.82	Картометрический метод	1	-
250	343983.47	4332875.51	Картометрический метод	1	-
254	343895.70	4332651.19	Картометрический метод	1	-
255	343846.18	4332644.26	Картометрический метод	1	-
256	343796.66	4332637.33	Картометрический метод	1	-
257	343800.81	4332607.62	Картометрический метод	1	-
258	343899.85	4332621.48	Картометрический метод	1	-
254	343895.70	4332651.19	Картометрический метод	1	-
259	343858.29	4332918.58	Картометрический метод	1	-
260	343759.26	4332904.73	Картометрический метод	1	-
261	343771.72	4332815.60	Картометрический метод	1	-
262	343870.76	4332829.45	Картометрический метод	1	-

2. Сведения о характерных точках границ объекта					
Обозначение характерных точек границ	Координаты, м		Метод определения координат характерной точки	Средняя квадратическая погрешность положения характерной точки (Mt), м	Описание обозначения точки на местности (при наличии)
	X	Y			
1	2	3	4	5	6
259	343858.29	4332918.58	Картометрический метод	1	-
263	342432.88	4333487.39	Картометрический метод	1	-
264	342341.46	4333512.79	Картометрический метод	1	-
265	342327.54	4333513.45	Картометрический метод	1	-
266	342211.16	4333400.63	Картометрический метод	1	-
267	342416.57	4333199.99	Картометрический метод	1	-
268	342491.13	4333255.57	Картометрический метод	1	-
269	342415.65	4333337.79	Картометрический метод	1	-
270	342494.86	4333379.36	Картометрический метод	1	-
271	342491.77	4333389.46	Картометрический метод	1	-
272	342488.60	4333411.45	Картометрический метод	1	-
273	342485.05	4333439.73	Картометрический метод	1	-
274	342461.60	4333472.92	Картометрический метод	1	-
263	342432.88	4333487.39	Картометрический метод	1	-
275	346616.81	4332080.55	Картометрический метод	1	-
276	346595.17	4332086.32	Картометрический метод	1	-
277	346582.13	4332087.39	Картометрический метод	1	-
278	346574.25	4332088.04	Картометрический метод	1	-
279	346549.36	4332087.73	Картометрический метод	1	-
280	346550.32	4332009.61	Картометрический метод	1	-
281	346563.73	4332009.61	Картометрический метод	1	-
282	346563.73	4331929.61	Картометрический метод	1	-
283	346643.27	4331929.61	Картометрический метод	1	-
284	346667.17	4331929.61	Картометрический метод	1	-
285	346698.46	4331929.61	Картометрический метод	1	-

2. Сведения о характерных точках границ объекта					
Обозначение характерных точек границ	Координаты, м		Метод определения координат характерной точки	Средняя квадратическая погрешность положения характерной точки (Mt), м	Описание обозначения точки на местности (при наличии)
	X	Y			
1	2	3	4	5	6
286	346710.53	4331928.16	Картометрический метод	1	-
287	346734.01	4331921.60	Картометрический метод	1	-
288	346761.31	4331906.50	Картометрический метод	1	-
289	346783.03	4331885.79	Картометрический метод	1	-
290	346799.26	4331859.58	Картометрический метод	1	-
291	346802.73	4331851.05	Картометрический метод	1	-
292	346807.46	4331834.03	Картометрический метод	1	-
293	346809.63	4331818.47	Картометрический метод	1	-
294	346810.99	4331786.35	Картометрический метод	1	-
295	346839.23	4331814.68	Картометрический метод	1	-
296	346867.46	4331843.02	Картометрический метод	1	-
297	346846.21	4331864.19	Картометрический метод	1	-
298	346824.96	4331885.37	Картометрический метод	1	-
299	346803.70	4331906.54	Картометрический метод	1	-
300	346782.45	4331927.72	Картометрический метод	1	-
301	346761.20	4331948.89	Картометрический метод	1	-
302	346739.95	4331970.07	Картометрический метод	1	-
303	346718.70	4331991.24	Картометрический метод	1	-
304	346697.44	4332012.41	Картометрический метод	1	-
305	346679.76	4332030.03	Картометрический метод	1	-
306	346670.51	4332040.50	Картометрический метод	1	-
307	346661.25	4332050.97	Картометрический метод	1	-
308	346648.27	4332063.24	Картометрический метод	1	-
309	346628.10	4332077.54	Картометрический метод	1	-
275	346616.81	4332080.55	Картометрический метод	1	-

2. Сведения о характерных точках границ объекта					
Обозначение характерных точек границ	Координаты, м		Метод определения координат характерной точки	Средняя квадратическая погрешность положения характерной точки (Mt), м	Описание обозначения точки на местности (при наличии)
	X	Y			
1	2	3	4	5	6
310	344371.66	4329089.25	Картометрический метод	1	-
311	344379.34	4329058.69	Картометрический метод	1	-
312	344348.82	4329051.73	Картометрический метод	1	-
313	344343.04	4329082.33	Картометрический метод	1	-
310	344371.66	4329089.25	Картометрический метод	1	-
314	345878.95	4329569.10	Картометрический метод	1	-
315	345881.52	4329569.45	Картометрический метод	1	-
316	345904.51	4329572.61	Картометрический метод	1	-
317	345903.51	4329511.32	Картометрический метод	1	-
318	345879.33	4329511.91	Картометрический метод	1	-
319	345860.27	4329512.26	Картометрический метод	1	-
320	345855.28	4329512.28	Картометрический метод	1	-
321	345857.24	4329557.68	Картометрический метод	1	-
322	345857.60	4329566.16	Картометрический метод	1	-
314	345878.95	4329569.10	Картометрический метод	1	-
323	345915.82	4331399.25	Картометрический метод	1	-
324	345925.10	4331349.37	Картометрический метод	1	-
325	345917.23	4331336.83	Картометрический метод	1	-
326	345903.38	4331337.69	Картометрический метод	1	-
327	345891.84	4331305.46	Картометрический метод	1	-
328	345867.70	4331264.06	Картометрический метод	1	-
329	345860.81	4331253.64	Картометрический метод	1	-
330	345856.51	4331283.16	Картометрический метод	1	-
331	345853.09	4331308.81	Картометрический метод	1	-
332	345853.25	4331328.61	Картометрический метод	1	-

2. Сведения о характерных точках границ объекта

Обозначение характерных точек границ	Координаты, м		Метод определения координат характерной точки	Средняя квадратическая погрешность положения характерной точки (Mt), м	Описание обозначения точки на местности (при наличии)
	X	Y			
1	2	3	4	5	6
333	345848.76	4331383.21	Картометрический метод	1	-
334	345852.17	4331397.75	Картометрический метод	1	-
323	345915.82	4331399.25	Картометрический метод	1	-

3. Сведения о характерных точках части (частей) границы объекта

Обозначение характерных точек части границы	Координаты, м		Метод определения координат характерной точки	Средняя квадратическая погрешность положения характерной точки (Mt), м	Описание обозначения точки на местности (при наличии)
	X	Y			
1	2	3	4	5	6
-	-	-	-	-	-

Раздел 3

Сведения о местоположении измененных (уточненных) границ объекта

1. Система координат -

2. Сведения о характерных точках границ объекта

Обозначение характерных точек границ	Существующие координаты, м		Измененные (уточненные) координаты, м		Метод определения координат характерной точки	Средняя квадратическая погрешность положения характерной точки (Mt), м	Описание обозначения точки на местности (при наличии)
	X	Y	X	Y			
1	2	3	4	5	6	7	8
-	-	-	-	-	-	-	

3. Сведения о характерных точках части (частей) границы объекта

Обозначение характерных точек части границы	Существующие координаты, м		Измененные (уточненные) координаты, м		Метод определения координат характерной точки	Средняя квадратическая погрешность положения характерной точки (Mt), м	Описание обозначения точки на местности (при наличии)
	X	Y	X	Y			
1	2	3	4	5	6	7	8
-	-	-	-	-	-	-	

ТЕКСТОВОЕ ОПИСАНИЕ
местоположения границ населенных пунктов, территориальных зон

Прохождение границы		Описание прохождения границы
от точки	до точки	
1	2	3
1	2	-
2	3	-
3	4	-
4	5	-
5	6	-
6	7	-
7	8	-
8	9	-
9	10	-
10	11	-
11	12	-
12	13	-
13	14	-
14	15	-
15	16	-
16	17	-
17	18	-
18	1	-
19	20	-
20	21	-
21	22	-
22	23	-
23	24	-
24	19	-
34	35	-
35	36	-
36	37	-
37	38	-
38	39	-
39	40	-
40	41	-
41	42	-
42	43	-
43	44	-
44	45	-
45	46	-
46	47	-

ТЕКСТОВОЕ ОПИСАНИЕ
местоположения границ населенных пунктов, территориальных зон

Прохождение границы		Описание прохождения границы
от точки	до точки	
1	2	3
47	48	-
48	49	-
49	50	-
50	51	-
51	52	-
52	53	-
53	54	-
54	55	-
55	56	-
56	57	-
57	58	-
58	59	-
59	60	-
60	61	-
61	62	-
62	34	-
63	64	-
64	65	-
65	66	-
66	67	-
67	68	-
68	69	-
69	70	-
70	71	-
71	72	-
72	73	-
73	74	-
74	75	-
75	76	-
76	77	-
77	78	-
78	79	-
79	80	-
80	81	-
81	82	-
82	83	-
83	84	-

ТЕКСТОВОЕ ОПИСАНИЕ
местоположения границ населенных пунктов, территориальных зон

Прохождение границы		Описание прохождения границы
от точки	до точки	
1	2	3
84	85	-
85	86	-
86	87	-
87	88	-
88	89	-
89	90	-
90	91	-
91	92	-
92	93	-
93	94	-
94	95	-
95	96	-
96	97	-
97	98	-
98	99	-
99	100	-
100	101	-
101	102	-
102	103	-
103	63	-
104	105	-
105	106	-
106	107	-
107	108	-
108	109	-
109	110	-
110	111	-
111	112	-
112	113	-
113	114	-
114	115	-
115	116	-
116	117	-
117	118	-
118	119	-
119	120	-
120	121	-

ТЕКСТОВОЕ ОПИСАНИЕ
местоположения границ населенных пунктов, территориальных зон

Прохождение границы		Описание прохождения границы
от точки	до точки	
1	2	
121	122	-
122	123	-
123	124	-
124	125	-
125	126	-
126	127	-
127	128	-
128	129	-
129	104	-
130	131	-
131	132	-
132	133	-
133	134	-
134	135	-
135	136	-
136	137	-
137	138	-
138	139	-
139	140	-
140	141	-
141	142	-
142	143	-
143	144	-
144	145	-
145	146	-
146	147	-
147	148	-
148	149	-
149	130	-
150	151	-
151	152	-
152	153	-
153	154	-
154	155	-
155	156	-
156	150	-
157	158	-

ТЕКСТОВОЕ ОПИСАНИЕ
местоположения границ населенных пунктов, территориальных зон

Прохождение границы		Описание прохождения границы
от точки	до точки	
1	2	
158	159	-
159	160	-
160	157	-
161	162	-
162	163	-
163	164	-
164	165	-
165	166	-
166	167	-
167	168	-
168	169	-
169	170	-
170	161	-
171	172	-
172	173	-
173	174	-
174	175	-
175	176	-
176	177	-
177	178	-
178	179	-
179	180	-
180	171	-
181	182	-
182	183	-
183	184	-
184	185	-
185	186	-
186	187	-
187	188	-
188	189	-
189	190	-
190	191	-
191	192	-
192	193	-
193	194	-
194	195	-

ТЕКСТОВОЕ ОПИСАНИЕ
местоположения границ населенных пунктов, территориальных зон

Прохождение границы		Описание прохождения границы
от точки	до точки	
1	2	
195	181	-
196	197	-
197	198	-
198	199	-
199	200	-
200	201	-
201	202	-
202	203	-
203	204	-
204	205	-
205	206	-
206	207	-
207	208	-
208	209	-
209	196	-
210	211	-
211	212	-
212	213	-
213	214	-
214	215	-
215	216	-
216	210	-
217	218	-
218	219	-
219	220	-
220	217	-
221	222	-
222	223	-
223	224	-
224	225	-
225	221	-
226	227	-
227	228	-
228	229	-
229	230	-
230	231	-
231	232	-

ТЕКСТОВОЕ ОПИСАНИЕ
местоположения границ населенных пунктов, территориальных зон

Прохождение границы		Описание прохождения границы
от точки	до точки	
1	2	
232	226	-
233	234	-
234	235	-
235	236	-
236	237	-
237	238	-
238	239	-
239	240	-
240	241	-
241	242	-
242	243	-
243	244	-
244	245	-
245	246	-
246	247	-
247	248	-
248	249	-
249	233	-
250	251	-
251	252	-
252	253	-
253	250	-
254	255	-
255	256	-
256	257	-
257	258	-
258	254	-
259	260	-
260	261	-
261	262	-
262	259	-
263	264	-
264	265	-
265	266	-
266	267	-
267	268	-
268	269	-

ТЕКСТОВОЕ ОПИСАНИЕ
местоположения границ населенных пунктов, территориальных зон

Прохождение границы		Описание прохождения границы
от точки	до точки	
1	2	
269	270	-
270	271	-
271	272	-
272	273	-
273	274	-
274	263	-
275	276	-
276	277	-
277	278	-
278	279	-
279	280	-
280	281	-
281	282	-
282	283	-
283	284	-
284	285	-
285	286	-
286	287	-
287	288	-
288	289	-
289	290	-
290	291	-
291	292	-
292	293	-
293	294	-
294	295	-
295	296	-
296	297	-
297	298	-
298	299	-
299	300	-
300	301	-
301	302	-
302	303	-
303	304	-
304	305	-
305	306	-

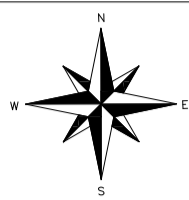
ТЕКСТОВОЕ ОПИСАНИЕ
местоположения границ населенных пунктов, территориальных зон

Прохождение границы		Описание прохождения границы
от точки	до точки	
1	2	3
306	307	-
307	308	-
308	309	-
309	275	-
310	311	-
311	312	-
312	313	-
313	310	-
314	315	-
315	316	-
316	317	-
317	318	-
318	319	-
319	320	-
320	321	-
321	322	-
322	314	-
323	324	-
324	325	-
325	326	-
326	327	-
327	328	-
328	329	-
329	330	-
330	331	-
331	332	-
332	333	-
333	334	-
334	323	-

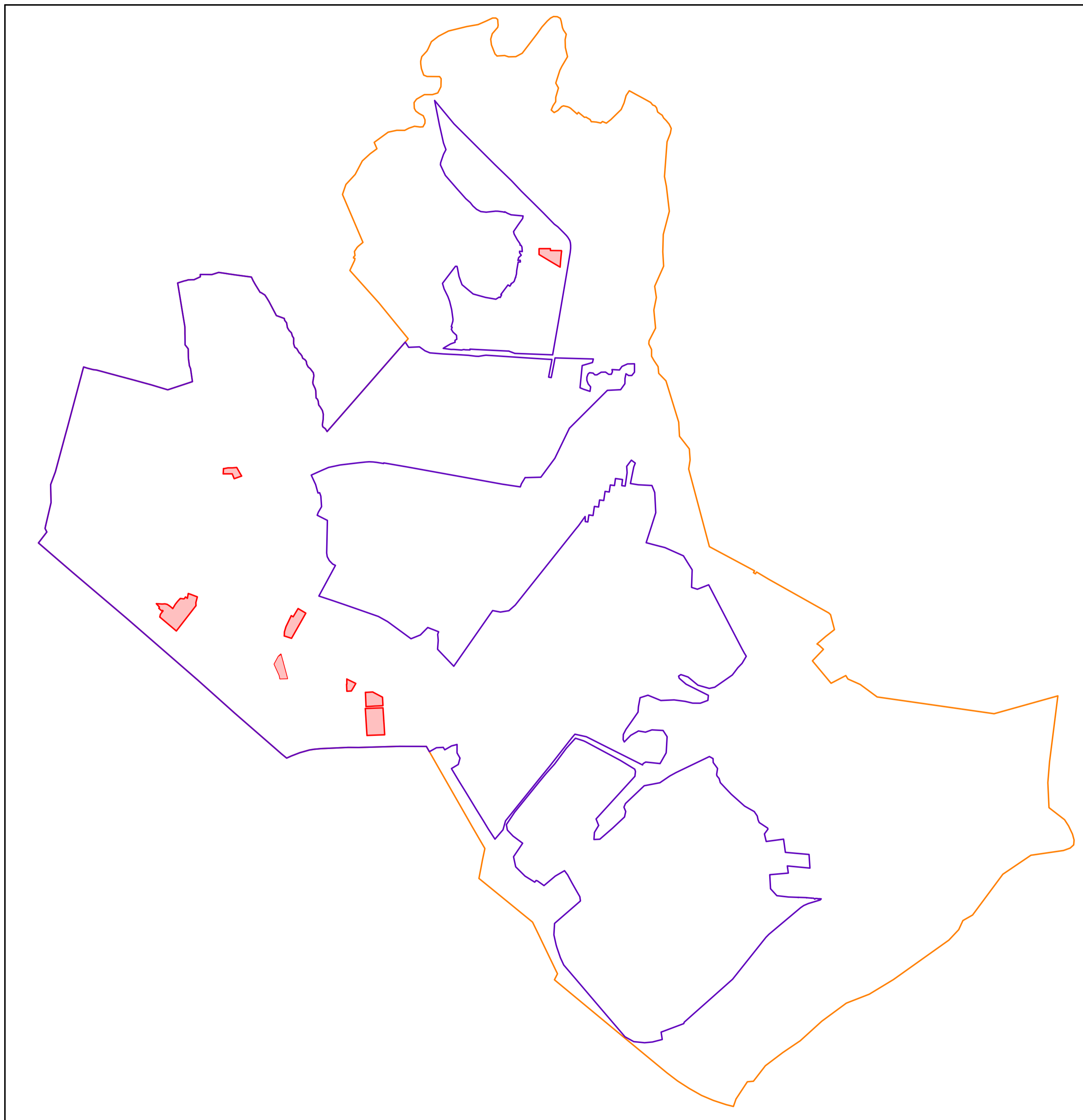
ОПИСАНИЕ МЕСТОПОЛОЖЕНИЯ ГРАНИЦ

Зона размещения объектов образования

План границ объекта землеустройства. Обзорная схема



МАСШТАБ 1:20000



Условные обозначения:



Границы Зонального сельского поселения



Границы населенных пунктов (пос. Зональная Станция, д. Позднеево)



Границы территориальной зоны ОД-2

ГРАФИЧЕСКОЕ ОПИСАНИЕ

местоположения границ населенных пунктов, территориальных зон, особо охраняемых природных территорий, зон с особыми условиями использования территории

Зона размещения объектов образования (ОД-2)

(наименование объекта, местоположение границ которого описано (далее - объект))

Раздел 1

Сведения об объекте

№ п/п	Характеристики объекта	Описание характеристик
1	2	3
1.	Местоположение объекта	Томская область, район Томский
2.	Площадь объекта +/- величина погрешности определения площади (Р +/- Дельта Р)	115342 +/- 1190 м ²
3.	Иные характеристики объекта	-

Раздел 2**Сведения о местоположении границ объекта**

1. Система координат МСК-70, зона 4

2. Сведения о характерных точках границ объекта

Обозначение характерных точек границ	Координаты, м		Метод определения координат характерной точки	Средняя квадратическая погрешность положения характерной точки (Mt), м	Описание обозначения точки на местности (при наличии)
	X	Y			
1	2	3	4	5	6
1	346542.84	4332087.65	Картометрический метод	1.00	-
2	346518.68	4332085.26	Картометрический метод	1.00	-
3	346473.38	4332080.77	Картометрический метод	1.00	-
4	346433.06	4332077.86	Картометрический метод	1.00	-
5	346473.93	4332009.61	Картометрический метод	1.00	-
6	346521.85	4331929.61	Картометрический метод	1.00	-
7	346563.73	4331929.61	Картометрический метод	1.00	-
8	346563.73	4332009.61	Картометрический метод	1.00	-
9	346550.32	4332009.61	Картометрический метод	1.00	-
10	346549.36	4332087.73	Картометрический метод	1.00	-
1	346542.84	4332087.65	Картометрический метод	1.00	-
11	345013.49	4329705.17	Картометрический метод	1.00	-
12	345013.48	4329708.97	Картометрический метод	1.00	-
13	345018.83	4329736.67	Картометрический метод	1.00	-
14	345018.96	4329767.91	Картометрический метод	1.00	-
15	345021.28	4329798.08	Картометрический метод	1.00	-
16	345017.76	4329800.31	Картометрический метод	1.00	-
17	344976.14	4329824.31	Картометрический метод	1.00	-
18	344961.00	4329833.40	Картометрический метод	1.00	-
19	344957.74	4329824.00	Картометрический метод	1.00	-
20	344942.03	4329780.50	Картометрический метод	1.00	-
21	344975.59	4329767.19	Картометрический метод	1.00	-

2. Сведения о характерных точках границ объекта					
Обозначение характерных точек границ	Координаты, м		Метод определения координат характерной точки	Средняя квадратическая погрешность положения характерной точки (Mt), м	Описание обозначения точки на местности (при наличии)
	X	Y			
1	2	3	4	5	6
22	344976.42	4329766.92	Картометрический метод	1.00	-
23	344976.40	4329703.22	Картометрический метод	1.00	-
11	345013.49	4329705.17	Картометрический метод	1.00	-
24	344047.57	4329511.31	Картометрический метод	1.00	-
25	343868.90	4329373.06	Картометрический метод	1.00	-
26	343967.86	4329256.01	Картометрический метод	1.00	-
27	343987.07	4329260.86	Картометрический метод	1.00	-
28	344006.88	4329276.49	Картометрический метод	1.00	-
29	344010.76	4329279.55	Картометрический метод	1.00	-
30	344014.28	4329275.14	Картометрический метод	1.00	-
31	344009.58	4329270.97	Картометрический метод	1.00	-
32	344028.84	4329249.27	Картометрический метод	1.00	-
33	344029.61	4329249.88	Картометрический метод	1.00	-
34	344037.48	4329253.40	Картометрический метод	1.00	-
35	344061.56	4329231.38	Картометрический метод	1.00	-
36	344059.23	4329271.97	Картометрический метод	1.00	-
37	344060.26	4329292.42	Картометрический метод	1.00	-
38	344056.85	4329308.26	Картометрический метод	1.00	-
39	344046.88	4329323.70	Картометрический метод	1.00	-
40	344028.86	4329346.42	Картометрический метод	1.00	-
41	344027.50	4329345.76	Картометрический метод	1.00	-
42	344027.34	4329348.11	Картометрический метод	1.00	-
43	344056.89	4329365.24	Картометрический метод	1.00	-
44	344077.48	4329381.18	Картометрический метод	1.00	-
45	344093.75	4329396.18	Картометрический метод	1.00	-

2. Сведения о характерных точках границ объекта

Обозначение характерных точек границ	Координаты, м		Метод определения координат характерной точки	Средняя квадратическая погрешность положения характерной точки (Mt), м	Описание обозначения точки на местности (при наличии)
	X	Y			
1	2	3	4	5	6
46	344092.82	4329397.07	Картометрический метод	1.00	-
47	344098.66	4329400.93	Картометрический метод	1.00	-
48	344096.20	4329417.34	Картометрический метод	1.00	-
49	344095.71	4329426.34	Картометрический метод	1.00	-
50	344097.35	4329428.84	Картометрический метод	1.00	-
51	344109.02	4329437.78	Картометрический метод	1.00	-
52	344099.50	4329450.70	Картометрический метод	1.00	-
53	344133.25	4329456.83	Картометрический метод	1.00	-
54	344128.38	4329471.08	Картометрический метод	1.00	-
55	344109.32	4329520.88	Картометрический метод	1.00	-
56	344069.19	4329510.41	Картометрический метод	1.00	-
24	344047.57	4329511.31	Картометрический метод	1.00	-
57	343977.00	4330182.78	Картометрический метод	1.00	-
58	343969.14	4330196.31	Картометрический метод	1.00	-
59	344027.36	4330230.84	Картометрический метод	1.00	-
60	344008.06	4330263.69	Картометрический метод	1.00	-
61	343994.71	4330285.80	Картометрический метод	1.00	-
62	343817.31	4330184.72	Картометрический метод	1.00	-
63	343833.89	4330133.83	Картометрический метод	1.00	-
64	343858.66	4330134.45	Картометрический метод	1.00	-
65	343862.36	4330134.54	Картометрический метод	1.00	-
66	343891.21	4330142.78	Картометрический метод	1.00	-
67	343898.33	4330145.08	Картометрический метод	1.00	-
57	343977.00	4330182.78	Картометрический метод	1.00	-
68	343635.48	4330063.96	Картометрический метод	1.00	-

2. Сведения о характерных точках границ объекта					
Обозначение характерных точек границ	Координаты, м		Метод определения координат характерной точки	Средняя квадратическая погрешность положения характерной точки (Mt), м	Описание обозначения точки на местности (при наличии)
	X	Y			
1	2	3	4	5	6
69	343689.11	4330092.86	Картометрический метод	1.00	-
70	343704.50	4330108.98	Картометрический метод	1.00	-
71	343699.10	4330110.44	Картометрический метод	1.00	-
72	343649.81	4330123.75	Картометрический метод	1.00	-
73	343634.73	4330127.83	Картометрический метод	1.00	-
74	343585.27	4330141.19	Картометрический метод	1.00	-
75	343534.52	4330154.90	Картометрический метод	1.00	-
76	343533.51	4330104.37	Картометрический метод	1.00	-
77	343557.01	4330099.32	Картометрический метод	1.00	-
68	343635.48	4330063.96	Картометрический метод	1.00	-
78	343530.44	4330574.39	Картометрический метод	1.00	-
79	343499.34	4330637.70	Картометрический метод	1.00	-
80	343473.26	4330622.85	Картометрический метод	1.00	-
81	343446.04	4330606.49	Картометрический метод	1.00	-
82	343444.58	4330574.73	Картометрический метод	1.00	-
83	343494.50	4330572.81	Картометрический метод	1.00	-
84	343494.64	4330574.79	Картометрический метод	1.00	-
78	343530.44	4330574.39	Картометрический метод	1.00	-
85	343436.55	4330705.62	Картометрический метод	1.00	-
86	343437.98	4330735.25	Картометрический метод	1.00	-
87	343439.29	4330756.66	Картометрический метод	1.00	-
88	343434.61	4330765.19	Картометрический метод	1.00	-
89	343402.44	4330826.32	Картометрический метод	1.00	-
90	343392.59	4330826.71	Картометрический метод	1.00	-
91	343342.62	4330829.23	Картометрический метод	1.00	-

2. Сведения о характерных точках границ объекта					
Обозначение характерных точек границ	Координаты, м		Метод определения координат характерной точки	Средняя квадратическая погрешность положения характерной точки (Mt), м	Описание обозначения точки на местности (при наличии)
	X	Y			
1	2	3	4	5	6
92	343341.13	4330799.43	Картометрический метод	1.00	-
93	343339.70	4330769.56	Картометрический метод	1.00	-
94	343337.90	4330739.90	Картометрический метод	1.00	-
95	343336.46	4330709.95	Картометрический метод	1.00	-
96	343386.70	4330707.52	Картометрический метод	1.00	-
85	343436.55	4330705.62	Картометрический метод	1.00	-
97	343322.73	4330704.55	Картометрический метод	1.00	-
98	343325.67	4330779.49	Картометрический метод	1.00	-
99	343327.61	4330829.45	Картометрический метод	1.00	-
100	343297.68	4330831.37	Картометрический метод	1.00	-
101	343267.75	4330833.29	Картометрический метод	1.00	-
102	343237.60	4330835.21	Картометрический метод	1.00	-
103	343207.86	4330837.13	Картометрический метод	1.00	-
104	343177.93	4330839.05	Картометрический метод	1.00	-
105	343137.70	4330841.63	Картометрический метод	1.00	-
106	343135.75	4330791.57	Картометрический метод	1.00	-
107	343132.82	4330716.68	Картометрический метод	1.00	-
108	343192.69	4330712.86	Картометрический метод	1.00	-
97	343322.73	4330704.55	Картометрический метод	1.00	-
3. Сведения о характерных точках части (частей) границы объекта					
Обозначение характерных точек части границы	Координаты, м		Метод определения координат характерной точки	Средняя квадратическая погрешность положения характерной точки (Mt), м	Описание обозначения точки на местности (при наличии)
	X	Y			
1	2	3	4	5	6
-	-	-	-	-	-

Раздел 3

Сведения о местоположении измененных (уточненных) границ объекта

1. Система координат -

2. Сведения о характерных точках границ объекта

Обозначение характерных точек границ	Существующие координаты, м		Измененные (уточненные) координаты, м		Метод определения координат характерной точки	Средняя квадратическая погрешность положения характерной точки (Mt), м	Описание обозначения точки на местности (при наличии)
	X	Y	X	Y			
1	2	3	4	5	6	7	8
-	-	-	-	-	-	-	

3. Сведения о характерных точках части (частей) границы объекта

Обозначение характерных точек части границы	Существующие координаты, м		Измененные (уточненные) координаты, м		Метод определения координат характерной точки	Средняя квадратическая погрешность положения характерной точки (Mt), м	Описание обозначения точки на местности (при наличии)
	X	Y	X	Y			
1	2	3	4	5	6	7	8
-	-	-	-	-	-	-	

ТЕКСТОВОЕ ОПИСАНИЕ
местоположения границ населенных пунктов, территориальных зон

Прохождение границы		Описание прохождения границы
от точки	до точки	
1	2	3
1	2	-
2	3	-
3	4	-
4	5	-
5	6	-
6	7	-
7	8	-
8	9	-
9	10	-
10	1	-
11	12	-
12	13	-
13	14	-
14	15	-
15	16	-
16	17	-
17	18	-
18	19	-
19	20	-
20	21	-
21	22	-
22	23	-
23	11	-
24	25	-
25	26	-
26	27	-
27	28	-
28	29	-
29	30	-
30	31	-
31	32	-
32	33	-
33	34	-
34	35	-
35	36	-
36	37	-
37	38	-

ТЕКСТОВОЕ ОПИСАНИЕ
местоположения границ населенных пунктов, территориальных зон

Прохождение границы		Описание прохождения границы
от точки	до точки	
1	2	3
38	39	-
39	40	-
40	41	-
41	42	-
42	43	-
43	44	-
44	45	-
45	46	-
46	47	-
47	48	-
48	49	-
49	50	-
50	51	-
51	52	-
52	53	-
53	54	-
54	55	-
55	56	-
56	24	-
57	58	-
58	59	-
59	60	-
60	61	-
61	62	-
62	63	-
63	64	-
64	65	-
65	66	-
66	67	-
67	57	-
68	69	-
69	70	-
70	71	-
71	72	-
72	73	-
73	74	-
74	75	-

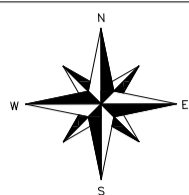
ТЕКСТОВОЕ ОПИСАНИЕ
местоположения границ населенных пунктов, территориальных зон

Прохождение границы		Описание прохождения границы
от точки	до точки	
1	2	3
75	76	-
76	77	-
77	68	-
78	79	-
79	80	-
80	81	-
81	82	-
82	83	-
83	84	-
84	78	-
85	86	-
86	87	-
87	88	-
88	89	-
89	90	-
90	91	-
91	92	-
92	93	-
93	94	-
94	95	-
95	96	-
96	85	-
97	98	-
98	99	-
99	100	-
100	101	-
101	102	-
102	103	-
103	104	-
104	105	-
105	106	-
106	107	-
107	108	-
108	97	-

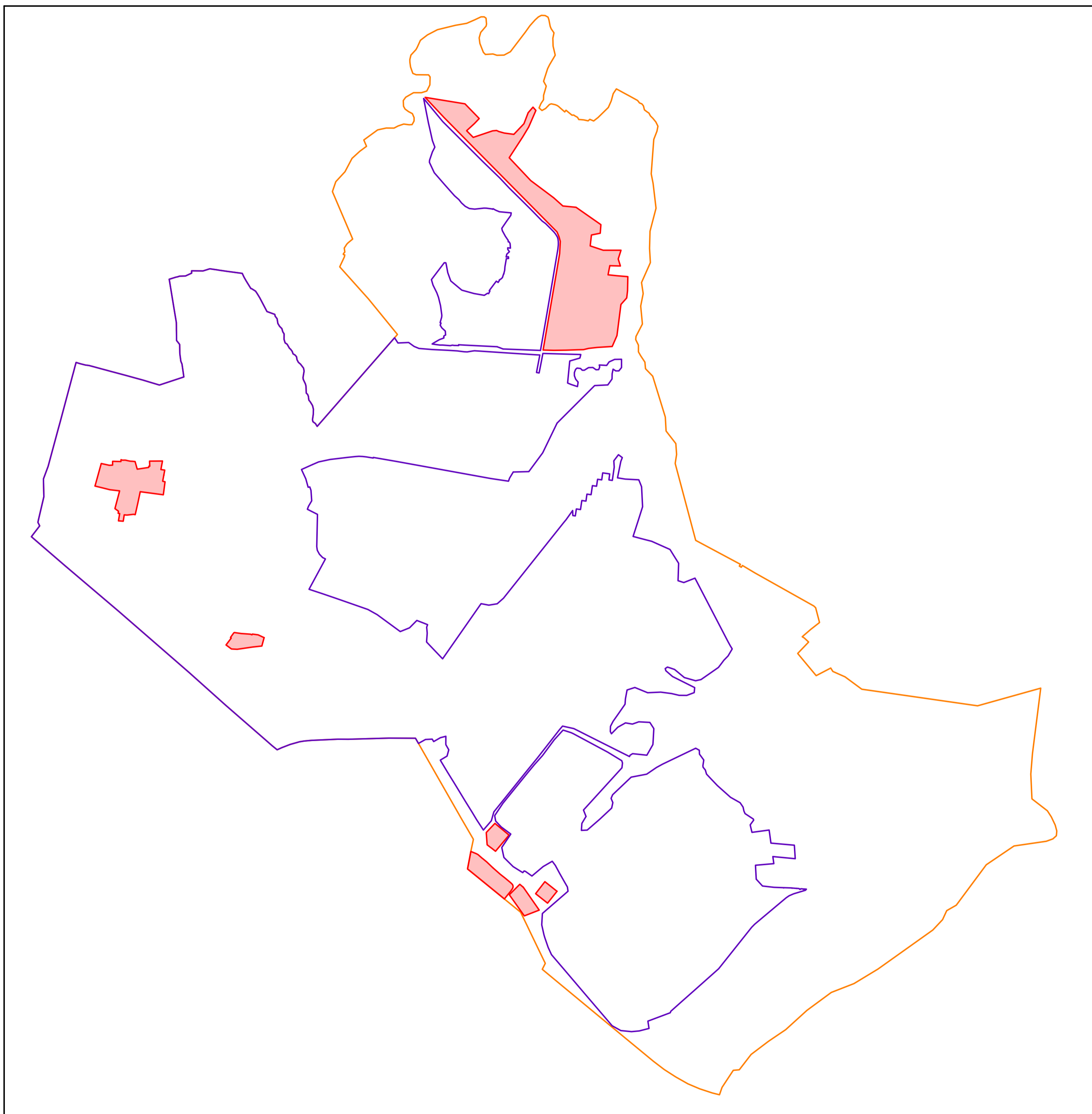
ОПИСАНИЕ МЕСТОПОЛОЖЕНИЯ ГРАНИЦ

Зона объектов производственного и коммунально-складского назначения

План границ объекта землеустройства. Обзорная схема



МАСШТАБ 1:20000



Условные обозначения:



Границы Зональненского сельского поселения



Границы населенных пунктов (пос. Зональная Станция, д. Позднеево)

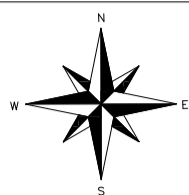


Границы территориальной зоны П-1

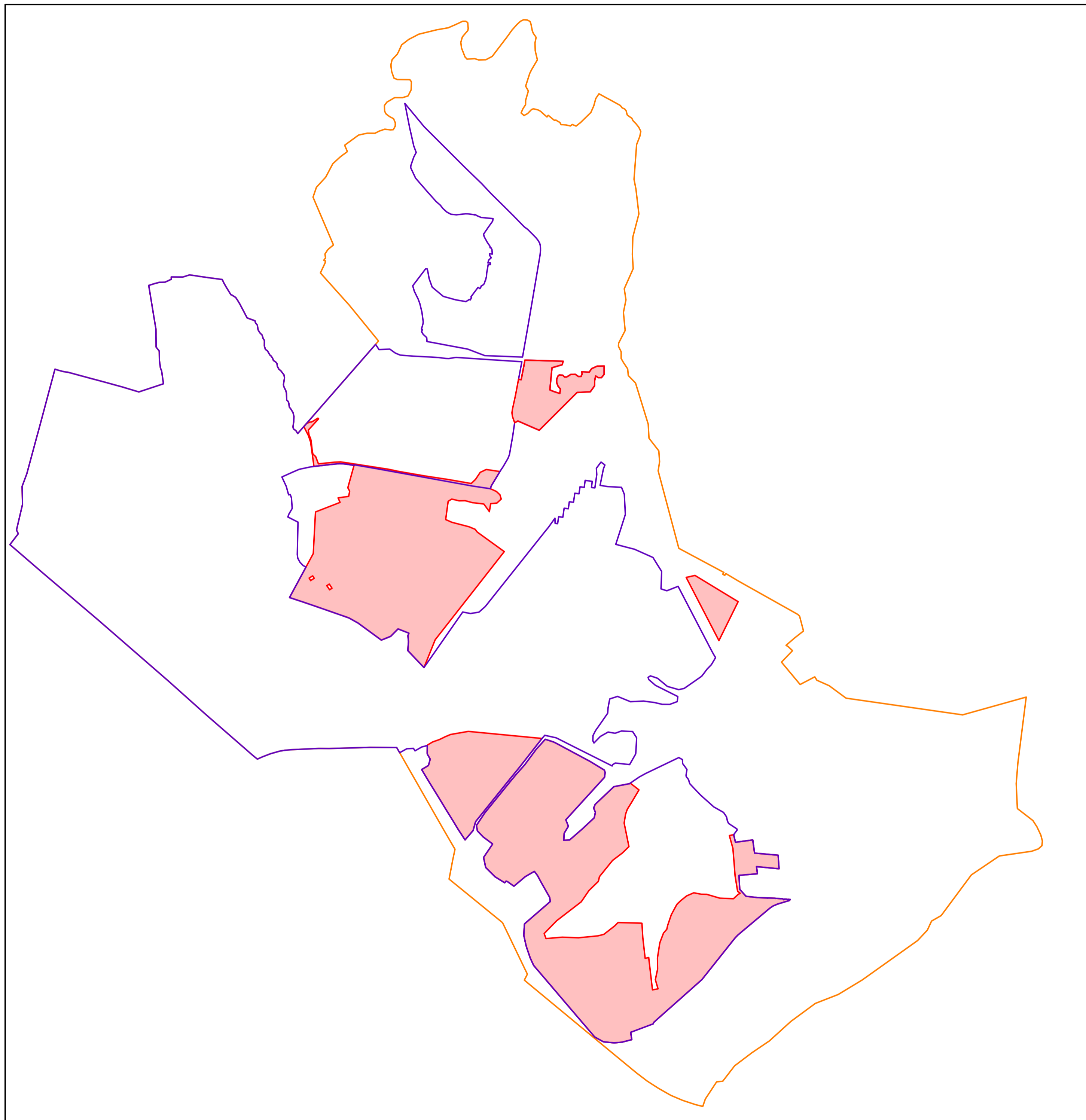
ОПИСАНИЕ МЕСТОПОЛОЖЕНИЯ ГРАНИЦ

Зона перспективного градостроительного развития

План границ объекта землеустройства. Обзорная схема



МАСШТАБ 1:20000



Условные обозначения:



Границы Зонального сельского поселения



Границы населенных пунктов (пос. Зональная Станция, д. Позднеево)



Границы территориальной зоны ПР

ГРАФИЧЕСКОЕ ОПИСАНИЕ

местоположения границ населенных пунктов, территориальных зон, особо охраняемых природных территорий, зон с особыми условиями использования территории

Зона перспективного градостроительного развития (ПР)

(наименование объекта, местоположение границ которого описано (далее - объект))

Раздел 1

Сведения об объекте

№ п/п	Характеристики объекта	Описание характеристик
1	2	3
1.	Местоположение объекта	Томская область, район Томский, поселок Зональная Станция
2.	Площадь объекта +/- величина погрешности определения площади (Р +/- Дельта Р)	3580924 +/- 6867 м ²
3.	Иные характеристики объекта	-

Раздел 2**Сведения о местоположении границ объекта**

1. Система координат МСК-70, Зона 4

2. Сведения о характерных точках границ объекта

Обозначение характерных точек границ	Координаты, м		Метод определения координат характерной точки	Средняя квадратическая погрешность положения характерной точки (Mt), м	Описание обозначения точки на местности (при наличии)
	X	Y			
1	2	3	4	5	6
1	345323.97	4330478.82	Картометрический метод	1.00	-
2	345344.28	4330496.57	Картометрический метод	1.00	-
3	345352.58	4330514.20	Картометрический метод	1.00	-
4	345356.33	4330523.66	Картометрический метод	1.00	-
5	345355.51	4330530.37	Картометрический метод	1.00	-
6	345359.55	4330539.19	Картометрический метод	1.00	-
7	345362.75	4330545.96	Картометрический метод	1.00	-
8	345366.19	4330551.37	Картометрический метод	1.00	-
9	345381.43	4330574.67	Картометрический метод	1.00	-
10	345382.39	4330576.85	Картометрический метод	1.00	-
11	345382.45	4330578.83	Картометрический метод	1.00	-
12	345381.83	4330580.72	Картометрический метод	1.00	-
13	345380.89	4330582.01	Картометрический метод	1.00	-
14	345379.97	4330582.78	Картометрический метод	1.00	-
15	345379.20	4330583.67	Картометрический метод	1.00	-
16	345300.78	4330511.98	Картометрический метод	1.00	-
17	345296.97	4330511.10	Картометрический метод	1.00	-
18	345263.50	4330515.44	Картометрический метод	1.00	-
19	345239.23	4330527.06	Картометрический метод	1.00	-
20	345208.24	4330532.36	Картометрический метод	1.00	-
21	345160.34	4330537.11	Картометрический метод	1.00	-
22	345128.96	4330542.99	Картометрический метод	1.00	-

2. Сведения о характерных точках границ объекта					
Обозначение характерных точек границ	Координаты, м		Метод определения координат характерной точки	Средняя квадратическая погрешность положения характерной точки (Mt), м	Описание обозначения точки на местности (при наличии)
	X	Y			
1	2	3	4	5	6
23	345111.80	4330562.57	Картометрический метод	1.00	-
24	345060.18	4330582.04	Картометрический метод	1.00	-
25	345072.26	4330694.46	Картометрический метод	1.00	-
26	345073.62	4330738.88	Картометрический метод	1.00	-
27	345069.73	4330770.82	Картометрический метод	1.00	-
28	345057.14	4330851.04	Картометрический метод	1.00	-
29	345022.36	4331077.40	Картометрический метод	1.00	-
30	345006.34	4331151.54	Картометрический метод	1.00	-
31	344973.70	4331343.03	Картометрический метод	1.00	-
32	344949.20	4331501.81	Картометрический метод	1.00	-
33	344921.26	4331662.44	Картометрический метод	1.00	-
34	344950.69	4331692.79	Картометрический метод	1.00	-
35	345000.25	4331725.92	Картометрический метод	1.00	-
36	345020.41	4331768.38	Картометрический метод	1.00	-
37	345005.97	4331865.00	Картометрический метод	1.00	-
38	345002.14	4331862.79	Картометрический метод	1.00	-
39	344906.26	4331805.16	Картометрический метод	1.00	-
40	344884.55	4331797.53	Картометрический метод	1.00	-
41	344879.94	4331807.85	Картометрический метод	1.00	-
42	344865.32	4331840.59	Картометрический метод	1.00	-
43	344841.60	4331865.40	Картометрический метод	1.00	-
44	344811.54	4331874.42	Картометрический метод	1.00	-
45	344782.86	4331843.61	Картометрический метод	1.00	-
46	344778.77	4331799.55	Картометрический метод	1.00	-
47	344722.44	4331791.17	Картометрический метод	1.00	-

2. Сведения о характерных точках границ объекта					
Обозначение характерных точек границ	Координаты, м		Метод определения координат характерной точки	Средняя квадратическая погрешность положения характерной точки (Mt), м	Описание обозначения точки на местности (при наличии)
	X	Y			
1	2	3	4	5	6
48	344776.75	4331751.16	Картометрический метод	1.00	-
49	344785.99	4331671.40	Картометрический метод	1.00	-
50	344800.11	4331619.57	Картометрический метод	1.00	-
51	344799.26	4331576.54	Картометрический метод	1.00	-
52	344811.22	4331524.73	Картометрический метод	1.00	-
53	344795.60	4331499.12	Картометрический метод	1.00	-
54	344666.74	4331481.51	Картометрический метод	1.00	-
55	344647.09	4331525.90	Картометрический метод	1.00	-
56	344615.97	4331646.82	Картометрический метод	1.00	-
57	344597.38	4331690.12	Картометрический метод	1.00	-
58	344578.21	4331704.87	Картометрический метод	1.00	-
59	344440.17	4331895.83	Картометрический метод	1.00	-
60	344105.71	4331633.74	Картометрический метод	1.00	-
61	344102.54	4331631.25	Картометрический метод	1.00	-
62	343817.00	4331407.49	Картометрический метод	1.00	-
63	343620.31	4331328.27	Картометрический метод	1.00	-
64	343687.65	4331264.09	Картометрический метод	1.00	-
65	343740.22	4331213.99	Картометрический метод	1.00	-
66	343794.76	4331218.03	Картометрический метод	1.00	-
67	343804.63	4331218.76	Картометрический метод	1.00	-
68	343828.31	4331216.57	Картометрический метод	1.00	-
69	343845.70	4331214.95	Картометрический метод	1.00	-
70	343863.55	4331221.58	Картометрический метод	1.00	-
71	343877.05	4331187.16	Картометрический метод	1.00	-
72	343882.62	4331172.94	Картометрический метод	1.00	-

2. Сведения о характерных точках границ объекта					
Обозначение характерных точек границ	Координаты, м		Метод определения координат характерной точки	Средняя квадратическая погрешность положения характерной точки (Mt), м	Описание обозначения точки на местности (при наличии)
	X	Y			
1	2	3	4	5	6
73	343893.54	4331145.09	Картометрический метод	1.00	-
74	343841.09	4331092.73	Картометрический метод	1.00	-
75	343814.53	4331026.93	Картометрический метод	1.00	-
76	343935.05	4330862.24	Картометрический метод	1.00	-
77	343971.64	4330796.80	Картометрический метод	1.00	-
78	344029.56	4330631.21	Картометрический метод	1.00	-
79	344053.90	4330560.51	Картометрический метод	1.00	-
80	344083.73	4330473.63	Картометрический метод	1.00	-
81	344115.27	4330377.53	Картометрический метод	1.00	-
82	344331.17	4330494.13	Картометрический метод	1.00	-
83	344426.17	4330545.57	Картометрический метод	1.00	-
84	344720.24	4330561.37	Картометрический метод	1.00	-
85	344787.90	4330735.33	Картометрический метод	1.00	-
86	344820.01	4330720.90	Картометрический метод	1.00	-
87	344830.29	4330795.78	Картометрический метод	1.00	-
88	344867.37	4330803.05	Картометрический метод	1.00	-
89	344891.56	4330789.87	Картометрический метод	1.00	-
90	345049.40	4330833.91	Картометрический метод	1.00	-
91	345057.22	4330785.18	Картометрический метод	1.00	-
92	345060.10	4330759.29	Картометрический метод	1.00	-
93	345061.61	4330732.79	Картометрический метод	1.00	-
94	345059.98	4330708.05	Картометрический метод	1.00	-
95	345053.78	4330652.38	Картометрический метод	1.00	-
96	345041.91	4330550.60	Картометрический метод	1.00	-
97	345056.15	4330548.63	Картометрический метод	1.00	-

2. Сведения о характерных точках границ объекта					
Обозначение характерных точек границ	Координаты, м		Метод определения координат характерной точки	Средняя квадратическая погрешность положения характерной точки (M _t), м	Описание обозначения точки на местности (при наличии)
	X	Y			
1	2	3	4	5	6
98	345213.38	4330526.96	Картометрический метод	1.00	-
99	345260.22	4330511.09	Картометрический метод	1.00	-
1	345323.97	4330478.82	Картометрический метод	1.00	-
100	344235.59	4330526.86	Картометрический метод	1.00	-
101	344252.88	4330516.40	Картометрический метод	1.00	-
102	344268.76	4330541.16	Картометрический метод	1.00	-
103	344251.49	4330552.50	Картометрический метод	1.00	-
100	344235.59	4330526.86	Картометрический метод	1.00	-
104	344199.32	4330641.83	Картометрический метод	1.00	-
105	344210.51	4330658.93	Картометрический метод	1.00	-
106	344181.44	4330678.02	Картометрический метод	1.00	-
107	344169.87	4330660.92	Картометрический метод	1.00	-
104	344199.32	4330641.83	Картометрический метод	1.00	-
108	344270.46	4333246.60	Картометрический метод	1.00	-
109	344086.10	4333549.35	Картометрический метод	1.00	-
110	343810.85	4333413.81	Картометрический метод	1.00	-
111	343825.11	4333406.42	Картометрический метод	1.00	-
112	344246.31	4333188.12	Картометрический метод	1.00	-
113	344257.73	4333182.19	Картометрический метод	1.00	-
114	344268.18	4333229.53	Картометрический метод	1.00	-
115	344271.20	4333242.19	Картометрический метод	1.00	-
116	344271.24	4333244.53	Картометрический метод	1.00	-
108	344270.46	4333246.60	Картометрический метод	1.00	-
117	343115.83	4332160.04	Картометрический метод	1.00	-
118	342916.13	4332004.08	Картометрический метод	1.00	-

2. Сведения о характерных точках границ объекта					
Обозначение характерных точек границ	Координаты, м		Метод определения координат характерной точки	Средняя квадратическая погрешность положения характерной точки (Mt), м	Описание обозначения точки на местности (при наличии)
	X	Y			
1	2	3	4	5	6
119	342808.10	4331915.75	Картометрический метод	1.00	-
120	342531.21	4331693.01	Картометрический метод	1.00	-
121	342468.22	4331675.45	Картометрический метод	1.00	-
122	342401.98	4331618.69	Картометрический метод	1.00	-
123	342475.78	4331570.49	Картометрический метод	1.00	-
124	342530.07	4331538.04	Картометрический метод	1.00	-
125	342609.63	4331488.35	Картометрический метод	1.00	-
126	342675.14	4331448.51	Картометрический метод	1.00	-
127	342737.18	4331410.67	Картометрический метод	1.00	-
128	342777.27	4331385.74	Картометрический метод	1.00	-
129	342816.97	4331361.50	Картометрический метод	1.00	-
130	342899.62	4331311.65	Картометрический метод	1.00	-
131	342928.47	4331360.11	Картометрический метод	1.00	-
132	342973.44	4331372.39	Картометрический метод	1.00	-
133	343008.47	4331352.17	Картометрический метод	1.00	-
134	343014.32	4331351.18	Картометрический метод	1.00	-
135	343069.18	4331351.54	Картометрический метод	1.00	-
136	343072.97	4331353.80	Картометрический метод	1.00	-
137	343094.82	4331389.86	Картометрический метод	1.00	-
138	343111.88	4331438.14	Картометрический метод	1.00	-
139	343131.99	4331479.36	Картометрический метод	1.00	-
140	343147.76	4331517.25	Картометрический метод	1.00	-
141	343169.32	4331642.16	Картометрический метод	1.00	-
142	343119.38	4332163.08	Картометрический метод	1.00	-
117	343115.83	4332160.04	Картометрический метод	1.00	-

2. Сведения о характерных точках границ объекта					
Обозначение характерных точек границ	Координаты, м		Метод определения координат характерной точки	Средняя квадратическая погрешность положения характерной точки (M _t), м	Описание обозначения точки на местности (при наличии)
	X	Y			
1	2	3	4	5	6
143	341571.21	4332917.02	Картометрический метод	1.00	-
144	341342.22	4332943.58	Картометрический метод	1.00	-
145	341349.81	4332983.22	Картометрический метод	1.00	-
146	341414.10	4332964.16	Картометрический метод	1.00	-
147	341489.03	4332980.16	Картометрический метод	1.00	-
148	341566.50	4332978.86	Картометрический метод	1.00	-
149	341675.47	4332995.91	Картометрический метод	1.00	-
150	341743.28	4333021.81	Картометрический метод	1.00	-
151	341770.97	4333045.18	Картометрический метод	1.00	-
152	341797.39	4333050.77	Картометрический метод	1.00	-
153	341873.84	4333077.19	Картометрический метод	1.00	-
154	341939.77	4333112.48	Картометрический метод	1.00	-
155	341949.96	4333119.35	Картометрический метод	1.00	-
156	341972.11	4333142.77	Картометрический метод	1.00	-
157	342006.24	4333185.07	Картометрический метод	1.00	-
158	342028.46	4333236.03	Картометрический метод	1.00	-
159	342018.14	4333290.01	Картометрический метод	1.00	-
160	342017.24	4333328.26	Картометрический метод	1.00	-
161	341990.65	4333419.14	Картометрический метод	1.00	-
162	341986.38	4333516.08	Картометрический метод	1.00	-
163	342017.70	4333550.29	Картометрический метод	1.00	-
164	342024.84	4333563.81	Картометрический метод	1.00	-
165	342038.62	4333545.75	Картометрический метод	1.00	-
166	342147.92	4333528.13	Картометрический метод	1.00	-
167	342245.95	4333520.19	Картометрический метод	1.00	-

2. Сведения о характерных точках границ объекта

Обозначение характерных точек границ	Координаты, м		Метод определения координат характерной точки	Средняя квадратическая погрешность положения характерной точки (Mt), м	Описание обозначения точки на местности (при наличии)
	X	Y			
1	2	3	4	5	6
168	342327.54	4333513.45	Картометрический метод	1.00	-
169	342341.47	4333512.79	Картометрический метод	1.00	-
170	342432.88	4333487.39	Картометрический метод	1.00	-
171	342439.02	4333517.98	Картометрический метод	1.00	-
172	342385.47	4333530.56	Картометрический метод	1.00	-
173	342402.32	4333652.74	Картометрический метод	1.00	-
174	342346.53	4333660.54	Картометрический метод	1.00	-
175	342308.92	4333665.67	Картометрический метод	1.00	-
176	342294.42	4333832.42	Картометрический метод	1.00	-
177	342198.29	4333838.87	Картометрический метод	1.00	-
178	342213.43	4333679.05	Картометрический метод	1.00	-
179	342163.00	4333686.19	Картометрический метод	1.00	-
180	342151.61	4333555.52	Картометрический метод	1.00	-
181	342052.67	4333561.07	Картометрический метод	1.00	-
182	342003.64	4333605.61	Картометрический метод	1.00	-
183	341994.44	4333687.27	Картометрический метод	1.00	-
184	341992.06	4333754.42	Картометрический метод	1.00	-
185	341990.30	4333756.09	Картометрический метод	1.00	-
186	341991.94	4333758.04	Картометрический метод	1.00	-
187	341990.17	4333808.12	Картометрический метод	1.00	-
188	341989.71	4333813.87	Картометрический метод	1.00	-
189	341988.19	4333815.33	Картометрический метод	1.00	-
190	341989.46	4333816.96	Картометрический метод	1.00	-
191	341987.04	4333846.85	Картометрический метод	1.00	-
192	341986.02	4333848.72	Картометрический метод	1.00	-

2. Сведения о характерных точках границ объекта

Обозначение характерных точек границ	Координаты, м		Метод определения координат характерной точки	Средняя квадратическая погрешность положения характерной точки (Mt), м	Описание обозначения точки на местности (при наличии)
	X	Y			
1	2	3	4	5	6
193	341986.79	4333849.96	Картометрический метод	1.00	-
194	341985.53	4333865.55	Картометрический метод	1.00	-
195	341979.24	4333872.62	Картометрический метод	1.00	-
196	341984.49	4333878.30	Картометрический метод	1.00	-
197	341983.24	4333893.87	Картометрический метод	1.00	-
198	341980.46	4333896.24	Картометрический метод	1.00	-
199	341982.68	4333900.73	Картометрический метод	1.00	-
200	341981.28	4333918.11	Картометрический метод	1.00	-
201	341973.71	4333911.31	Картометрический метод	1.00	-
202	341948.44	4333827.29	Картометрический метод	1.00	-
203	341934.50	4333795.12	Картометрический метод	1.00	-
204	341919.41	4333773.58	Картометрический метод	1.00	-
205	341731.42	4333549.49	Картометрический метод	1.00	-
206	341709.91	4333528.51	Картометрический метод	1.00	-
207	341415.16	4333293.30	Картометрический метод	1.00	-
208	341259.14	4333117.95	Картометрический метод	1.00	-
209	341175.13	4333023.51	Картометрический метод	1.00	-
210	341112.07	4332952.61	Картометрический метод	1.00	-
211	341102.00	4332949.03	Картометрический метод	1.00	-
212	341048.04	4332804.67	Картометрический метод	1.00	-
213	341042.41	4332789.60	Картометрический метод	1.00	-
214	340990.53	4332797.57	Картометрический метод	1.00	-
215	340972.78	4332728.19	Картометрический метод	1.00	-
216	340967.70	4332673.26	Картометрический метод	1.00	-
217	340974.94	4332597.09	Картометрический метод	1.00	-

2. Сведения о характерных точках границ объекта					
Обозначение характерных точек границ	Координаты, м		Метод определения координат характерной точки	Средняя квадратическая погрешность положения характерной точки (Mt), м	Описание обозначения точки на местности (при наличии)
	X	Y			
1	2	3	4	5	6
218	341009.38	4332535.34	Картометрический метод	1.00	-
219	341234.53	4332342.45	Картометрический метод	1.00	-
220	341396.15	4332205.11	Картометрический метод	1.00	-
221	341515.16	4332103.47	Картометрический метод	1.00	-
222	341567.12	4332079.69	Картометрический метод	1.00	-
223	341637.03	4332055.50	Картометрический метод	1.00	-
224	341657.19	4332049.59	Картометрический метод	1.00	-
225	341683.15	4332043.81	Картометрический метод	1.00	-
226	341727.77	4332033.87	Картометрический метод	1.00	-
227	341808.28	4332038.52	Картометрический метод	1.00	-
228	341837.50	4332072.21	Картометрический метод	1.00	-
229	341966.74	4332221.22	Картометрический метод	1.00	-
230	341996.57	4332216.96	Картометрический метод	1.00	-
231	342035.50	4332194.30	Картометрический метод	1.00	-
232	342092.11	4332162.47	Картометрический метод	1.00	-
233	342150.16	4332130.96	Картометрический метод	1.00	-
234	342179.75	4332108.87	Картометрический метод	1.00	-
235	342142.36	4332044.26	Картометрический метод	1.00	-
236	342074.78	4331964.02	Картометрический метод	1.00	-
237	342108.11	4331918.09	Картометрический метод	1.00	-
238	342110.79	4331908.76	Картометрический метод	1.00	-
239	342099.21	4331899.12	Картометрический метод	1.00	-
240	342142.02	4331830.18	Картометрический метод	1.00	-
241	342207.08	4331764.89	Картометрический метод	1.00	-
242	342278.30	4331749.67	Картометрический метод	1.00	-

2. Сведения о характерных точках границ объекта					
Обозначение характерных точек границ	Координаты, м		Метод определения координат характерной точки	Средняя квадратическая погрешность положения характерной точки (Mt), м	Описание обозначения точки на местности (при наличии)
	X	Y			
1	2	3	4	5	6
243	342373.51	4331813.70	Картометрический метод	1.00	-
244	342423.58	4331746.12	Картометрический метод	1.00	-
245	342465.89	4331705.89	Картометрический метод	1.00	-
246	342504.43	4331698.97	Картометрический метод	1.00	-
247	342592.23	4331757.52	Картометрический метод	1.00	-
248	342810.36	4331934.43	Картометрический метод	1.00	-
249	342867.40	4331982.09	Картометрический метод	1.00	-
250	342931.20	4332039.28	Картометрический метод	1.00	-
251	343043.39	4332122.44	Картометрический метод	1.00	-
252	343113.37	4332186.06	Картометрический метод	1.00	-
253	343095.25	4332242.88	Картометрический метод	1.00	-
254	343087.95	4332258.47	Картометрический метод	1.00	-
255	342956.62	4332503.01	Картометрический метод	1.00	-
256	342895.27	4332603.99	Картометрический метод	1.00	-
257	342889.00	4332605.84	Картометрический метод	1.00	-
258	342879.16	4332608.73	Картометрический метод	1.00	-
259	342844.90	4332605.10	Картометрический метод	1.00	-
260	342544.22	4332331.08	Картометрический метод	1.00	-
261	342498.88	4332349.49	Картометрический метод	1.00	-
262	342449.58	4332319.86	Картометрический метод	1.00	-
263	342399.78	4332316.37	Картометрический метод	1.00	-
264	342401.54	4332358.05	Картометрический метод	1.00	-
265	342479.76	4332447.71	Картометрический метод	1.00	-
266	342558.31	4332531.79	Картометрический метод	1.00	-
267	342597.12	4332540.23	Картометрический метод	1.00	-

2. Сведения о характерных точках границ объекта					
Обозначение характерных точек границ	Координаты, м		Метод определения координат характерной точки	Средняя квадратическая погрешность положения характерной точки (Mt), м	Описание обозначения точки на местности (при наличии)
	X	Y			
1	2	3	4	5	6
268	342627.24	4332527.62	Картометрический метод	1.00	-
269	342653.40	4332538.77	Картометрический метод	1.00	-
270	342778.39	4332670.65	Картометрический метод	1.00	-
271	342799.56	4332781.02	Картометрический метод	1.00	-
272	342803.31	4332786.50	Картометрический метод	1.00	-
273	342755.54	4332848.52	Картометрический метод	1.00	-
274	342669.32	4332797.24	Картометрический метод	1.00	-
275	342618.98	4332765.86	Картометрический метод	1.00	-
276	342584.29	4332753.47	Картометрический метод	1.00	-
277	342521.50	4332743.64	Картометрический метод	1.00	-
278	342354.66	4332777.47	Картометрический метод	1.00	-
279	342309.70	4332731.24	Картометрический метод	1.00	-
280	342257.15	4332661.22	Картометрический метод	1.00	-
281	342142.32	4332568.62	Картометрический метод	1.00	-
282	342109.04	4332561.27	Картометрический метод	1.00	-
283	342043.49	4332494.09	Картометрический метод	1.00	-
284	341964.96	4332440.38	Картометрический метод	1.00	-
285	341831.61	4332267.39	Картометрический метод	1.00	-
286	341740.12	4332177.75	Картометрический метод	1.00	-
287	341704.93	4332191.11	Картометрический метод	1.00	-
288	341714.77	4332305.92	Картометрический метод	1.00	-
289	341710.33	4332420.53	Картометрический метод	1.00	-
290	341723.98	4332557.69	Картометрический метод	1.00	-
291	341734.46	4332599.92	Картометрический метод	1.00	-
292	341794.59	4332676.87	Картометрический метод	1.00	-

2. Сведения о характерных точках границ объекта					
Обозначение характерных точек границ	Координаты, м		Метод определения координат характерной точки	Средняя квадратическая погрешность положения характерной точки (M _t), м	Описание обозначения точки на местности (при наличии)
	X	Y			
1	2	3	4	5	6
293	341818.12	4332700.25	Картометрический метод	1.00	-
294	341814.35	4332857.32	Картометрический метод	1.00	-
295	341813.28	4332869.31	Картометрический метод	1.00	-
296	341710.17	4332875.67	Картометрический метод	1.00	-
297	341564.99	4332891.95	Картометрический метод	1.00	-
143	341571.21	4332917.02	Картометрический метод	1.00	-
298	345363.15	4331991.91	Картометрический метод	1.00	-
299	345363.20	4331992.00	Картометрический метод	1.00	-
300	345312.61	4332107.64	Картометрический метод	1.00	-
301	345297.77	4332143.14	Картометрический метод	1.00	-
302	345565.02	4332410.86	Картометрический метод	1.00	-
303	345569.40	4332504.40	Картометрический метод	1.00	-
304	345611.29	4332534.51	Картометрический метод	1.00	-
305	345649.06	4332535.30	Картометрический метод	1.00	-
306	345681.62	4332541.95	Картометрический метод	1.00	-
307	345669.49	4332560.48	Картометрический метод	1.00	-
308	345669.50	4332582.86	Картометрический метод	1.00	-
309	345693.34	4332602.20	Картометрический метод	1.00	-
310	345751.92	4332602.30	Картометрический метод	1.00	-
311	345751.13	4332553.17	Картометрический метод	1.00	-
312	345733.37	4332513.75	Картометрический метод	1.00	-
313	345708.50	4332496.45	Картометрический метод	1.00	-
314	345711.32	4332443.38	Картометрический метод	1.00	-
315	345696.34	4332446.75	Картометрический метод	1.00	-
316	345678.52	4332439.14	Картометрический метод	1.00	-

2. Сведения о характерных точках границ объекта					
Обозначение характерных точек границ	Координаты, м		Метод определения координат характерной точки	Средняя квадратическая погрешность положения характерной точки (Mt), м	Описание обозначения точки на местности (при наличии)
	X	Y			
1	2	3	4	5	6
317	345677.54	4332420.52	Картометрический метод	1.00	-
318	345693.72	4332398.03	Картометрический метод	1.00	-
319	345692.90	4332367.30	Картометрический метод	1.00	-
320	345674.17	4332336.95	Картометрический метод	1.00	-
321	345674.17	4332322.33	Картометрический метод	1.00	-
322	345686.53	4332310.34	Картометрический метод	1.00	-
323	345689.53	4332285.60	Картометрический метод	1.00	-
324	345680.16	4332274.74	Картометрический метод	1.00	-
325	345657.69	4332266.49	Картометрический метод	1.00	-
326	345635.22	4332266.49	Картометрический метод	1.00	-
327	345610.13	4332275.86	Картометрический метод	1.00	-
328	345589.53	4332293.10	Картометрический метод	1.00	-
329	345557.70	4332288.60	Картометрический метод	1.00	-
330	345572.65	4332243.60	Картометрический метод	1.00	-
331	345583.20	4332218.14	Картометрический метод	1.00	-
332	345739.64	4332233.33	Картометрический метод	1.00	-
333	345760.96	4332305.73	Картометрический метод	1.00	-
334	345785.76	4332312.01	Картометрический метод	1.00	-
335	345793.63	4332042.21	Картометрический метод	1.00	-
336	345749.90	4332034.00	Картометрический метод	1.00	-
337	345654.52	4332015.41	Картометрический метод	1.00	-
338	345658.17	4331996.70	Картометрический метод	1.00	-
339	345542.16	4331974.58	Картометрический метод	1.00	-
340	345449.18	4331954.43	Картометрический метод	1.00	-
341	345420.93	4331950.16	Картометрический метод	1.00	-

2. Сведения о характерных точках границ объекта

Обозначение характерных точек границ	Координаты, м		Метод определения координат характерной точки	Средняя квадратическая погрешность положения характерной точки (Mt), м	Описание обозначения точки на местности (при наличии)
	X	Y			
1	2	3	4	5	6
342	345394.61	4331953.77	Картометрический метод	1.00	-
343	345351.03	4331969.15	Картометрический метод	1.00	-
298	345363.15	4331991.91	Картометрический метод	1.00	-

3. Сведения о характерных точках части (частей) границы объекта

Обозначение характерных точек части границы	Координаты, м		Метод определения координат характерной точки	Средняя квадратическая погрешность положения характерной точки (Mt), м	Описание обозначения точки на местности (при наличии)
	X	Y			
1	2	3	4	5	6
-	-	-	-	-	-

Раздел 3

Сведения о местоположении измененных (уточненных) границ объекта

1. Система координат -

2. Сведения о характерных точках границ объекта

Обозначение характерных точек границ	Существующие координаты, м		Измененные (уточненные) координаты, м		Метод определения координат характерной точки	Средняя квадратическая погрешность положения характерной точки (Mt), м	Описание обозначения точки на местности (при наличии)
	X	Y	X	Y			
1	2	3	4	5	6	7	8
-	-	-	-	-	-	-	

3. Сведения о характерных точках части (частей) границы объекта

Обозначение характерных точек части границы	Существующие координаты, м		Измененные (уточненные) координаты, м		Метод определения координат характерной точки	Средняя квадратическая погрешность положения характерной точки (Mt), м	Описание обозначения точки на местности (при наличии)
	X	Y	X	Y			
1	2	3	4	5	6	7	8
-	-	-	-	-	-	-	

ТЕКСТОВОЕ ОПИСАНИЕ
местоположения границ населенных пунктов, территориальных зон

Прохождение границы		Описание прохождения границы
от точки	до точки	
1	2	3
1	2	-
2	3	-
3	4	-
4	5	-
5	6	-
6	7	-
7	8	-
8	9	-
9	10	-
10	11	-
11	12	-
12	13	-
13	14	-
14	15	-
15	16	-
16	17	-
17	18	-
18	19	-
19	20	-
20	21	-
21	22	-
22	23	-
23	24	-
24	25	-
25	26	-
26	27	-
27	28	-
28	29	-
29	30	-
30	31	-
31	32	-
32	33	-
33	34	-
34	35	-
35	36	-
36	37	-
37	38	-

ТЕКСТОВОЕ ОПИСАНИЕ
местоположения границ населенных пунктов, территориальных зон

Прохождение границы		Описание прохождения границы
от точки	до точки	
1	2	3
38	39	-
39	40	-
40	41	-
41	42	-
42	43	-
43	44	-
44	45	-
45	46	-
46	47	-
47	48	-
48	49	-
49	50	-
50	51	-
51	52	-
52	53	-
53	54	-
54	55	-
55	56	-
56	57	-
57	58	-
58	59	-
59	60	-
60	61	-
61	62	-
62	63	-
63	64	-
64	65	-
65	66	-
66	67	-
67	68	-
68	69	-
69	70	-
70	71	-
71	72	-
72	73	-
73	74	-
74	75	-

ТЕКСТОВОЕ ОПИСАНИЕ
местоположения границ населенных пунктов, территориальных зон

Прохождение границы		Описание прохождения границы
от точки	до точки	
1	2	3
75	76	-
76	77	-
77	78	-
78	79	-
79	80	-
80	81	-
81	82	-
82	83	-
83	84	-
84	85	-
85	86	-
86	87	-
87	88	-
88	89	-
89	90	-
90	91	-
91	92	-
92	93	-
93	94	-
94	95	-
95	96	-
96	97	-
97	98	-
98	99	-
99	1	-
100	101	-
101	102	-
102	103	-
103	100	-
104	105	-
105	106	-
106	107	-
107	104	-
108	109	-
109	110	-
110	111	-
111	112	-

ТЕКСТОВОЕ ОПИСАНИЕ
местоположения границ населенных пунктов, территориальных зон

Прохождение границы		Описание прохождения границы
от точки	до точки	
1	2	
112	113	-
113	114	-
114	115	-
115	116	-
116	108	-
117	118	-
118	119	-
119	120	-
120	121	-
121	122	-
122	123	-
123	124	-
124	125	-
125	126	-
126	127	-
127	128	-
128	129	-
129	130	-
130	131	-
131	132	-
132	133	-
133	134	-
134	135	-
135	136	-
136	137	-
137	138	-
138	139	-
139	140	-
140	141	-
141	142	-
142	117	-
143	144	-
144	145	-
145	146	-
146	147	-
147	148	-
148	149	-

ТЕКСТОВОЕ ОПИСАНИЕ
местоположения границ населенных пунктов, территориальных зон

Прохождение границы		Описание прохождения границы
от точки	до точки	
1	2	
149	150	-
150	151	-
151	152	-
152	153	-
153	154	-
154	155	-
155	156	-
156	157	-
157	158	-
158	159	-
159	160	-
160	161	-
161	162	-
162	163	-
163	164	-
164	165	-
165	166	-
166	167	-
167	168	-
168	169	-
169	170	-
170	171	-
171	172	-
172	173	-
173	174	-
174	175	-
175	176	-
176	177	-
177	178	-
178	179	-
179	180	-
180	181	-
181	182	-
182	183	-
183	184	-
184	185	-
185	186	-

ТЕКСТОВОЕ ОПИСАНИЕ
местоположения границ населенных пунктов, территориальных зон

Прохождение границы		Описание прохождения границы
от точки	до точки	
1	2	3
186	187	-
187	188	-
188	189	-
189	190	-
190	191	-
191	192	-
192	193	-
193	194	-
194	195	-
195	196	-
196	197	-
197	198	-
198	199	-
199	200	-
200	201	-
201	202	-
202	203	-
203	204	-
204	205	-
205	206	-
206	207	-
207	208	-
208	209	-
209	210	-
210	211	-
211	212	-
212	213	-
213	214	-
214	215	-
215	216	-
216	217	-
217	218	-
218	219	-
219	220	-
220	221	-
221	222	-
222	223	-

ТЕКСТОВОЕ ОПИСАНИЕ
местоположения границ населенных пунктов, территориальных зон

Прохождение границы		Описание прохождения границы
от точки	до точки	
1	2	
223	224	-
224	225	-
225	226	-
226	227	-
227	228	-
228	229	-
229	230	-
230	231	-
231	232	-
232	233	-
233	234	-
234	235	-
235	236	-
236	237	-
237	238	-
238	239	-
239	240	-
240	241	-
241	242	-
242	243	-
243	244	-
244	245	-
245	246	-
246	247	-
247	248	-
248	249	-
249	250	-
250	251	-
251	252	-
252	253	-
253	254	-
254	255	-
255	256	-
256	257	-
257	258	-
258	259	-
259	260	-

ТЕКСТОВОЕ ОПИСАНИЕ
местоположения границ населенных пунктов, территориальных зон

Прохождение границы		Описание прохождения границы
от точки	до точки	
1	2	3
260	261	-
261	262	-
262	263	-
263	264	-
264	265	-
265	266	-
266	267	-
267	268	-
268	269	-
269	270	-
270	271	-
271	272	-
272	273	-
273	274	-
274	275	-
275	276	-
276	277	-
277	278	-
278	279	-
279	280	-
280	281	-
281	282	-
282	283	-
283	284	-
284	285	-
285	286	-
286	287	-
287	288	-
288	289	-
289	290	-
290	291	-
291	292	-
292	293	-
293	294	-
294	295	-
295	296	-
296	297	-

ТЕКСТОВОЕ ОПИСАНИЕ
местоположения границ населенных пунктов, территориальных зон

Прохождение границы		Описание прохождения границы
от точки	до точки	
1	2	
297	143	-
298	299	-
299	300	-
300	301	-
301	302	-
302	303	-
303	304	-
304	305	-
305	306	-
306	307	-
307	308	-
308	309	-
309	310	-
310	311	-
311	312	-
312	313	-
313	314	-
314	315	-
315	316	-
316	317	-
317	318	-
318	319	-
319	320	-
320	321	-
321	322	-
322	323	-
323	324	-
324	325	-
325	326	-
326	327	-
327	328	-
328	329	-
329	330	-
330	331	-
331	332	-
332	333	-
333	334	-

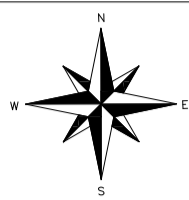
ТЕКСТОВОЕ ОПИСАНИЕ
местоположения границ населенных пунктов, территориальных зон

Прохождение границы		Описание прохождения границы
от точки	до точки	
1	2	
334	335	-
335	336	-
336	337	-
337	338	-
338	339	-
339	340	-
340	341	-
341	342	-
342	343	-
343	298	-

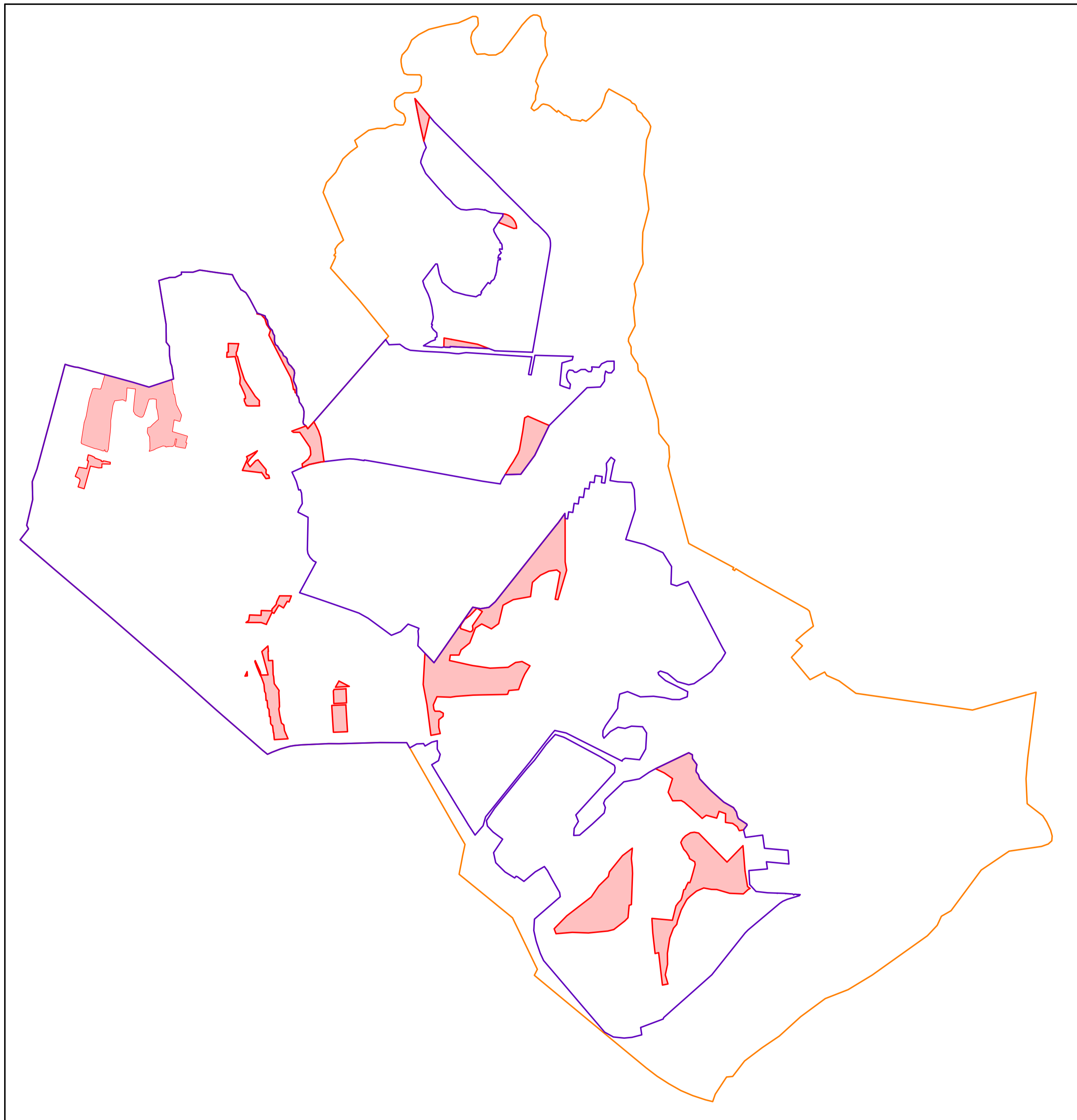
ОПИСАНИЕ МЕСТОПОЛОЖЕНИЯ ГРАНИЦ

Зона зеленых насаждений общего пользования (парки, скверы, бульвары)

План границ объекта землеустройства. Обзорная схема



МАСШТАБ 1:20000



Условные обозначения:



Границы Зональненского сельского поселения



Границы населенных пунктов (пос. Зональная Станция, д. Позднеево)



Границы территориальной зоны Р-1

ГРАФИЧЕСКОЕ ОПИСАНИЕ

местоположения границ населенных пунктов, территориальных зон, особо охраняемых природных территорий, зон с особыми условиями использования территории

Зона зеленых насаждений общего пользования (парки, скверы, бульвары)

(наименование объекта, местоположение границ которого описано (далее - объект))

Раздел 1

Сведения об объекте

№ п/п	Характеристики объекта	Описание характеристик
1	2	3
1.	Местоположение объекта	Томская область, район Томский, поселок Зональная Станция
2.	Площадь объекта +/- величина погрешности определения площади (P +/- Дельта P)	1260419 +/- 3810 м ²
3.	Иные характеристики объекта	-

Раздел 2**Сведения о местоположении границ объекта**

1. Система координат МСК-70, зона 4

2. Сведения о характерных точках границ объекта

Обозначение характерных точек границ	Координаты, м		Метод определения координат характерной точки	Средняя квадратическая погрешность положения характерной точки (Mt), м	Описание обозначения точки на местности (при наличии)
	X	Y			
1	2	3	4	5	6
1	345054.43	4330083.70	Картометрический метод	1.00	-
2	344984.22	4330141.27	Картометрический метод	1.00	-
3	344963.39	4330139.47	Картометрический метод	1.00	-
4	344952.39	4330143.90	Картометрический метод	1.00	-
5	344946.16	4330158.99	Картометрический метод	1.00	-
6	344924.84	4330164.40	Картометрический метод	1.00	-
7	344921.72	4330139.14	Картометрический метод	1.00	-
8	344966.16	4330108.40	Картометрический метод	1.00	-
9	344963.98	4330104.44	Картометрический метод	1.00	-
10	344965.18	4330093.25	Картометрический метод	1.00	-
11	344980.04	4329972.78	Картометрический метод	1.00	-
12	345061.90	4330009.22	Картометрический метод	1.00	-
13	345077.38	4330002.60	Картометрический метод	1.00	-
14	345086.27	4330019.88	Картометрический метод	1.00	-
15	345099.56	4330045.66	Картометрический метод	1.00	-
16	345118.44	4330079.04	Картометрический метод	1.00	-
17	345100.59	4330065.53	Картометрический метод	1.00	-
18	345077.20	4330042.99	Картометрический метод	1.00	-
19	345066.62	4330032.74	Картометрический метод	1.00	-
20	345034.09	4330008.07	Картометрический метод	1.00	-
21	345004.89	4330026.94	Картометрический метод	1.00	-
22	345048.36	4330067.29	Картометрический метод	1.00	-

2. Сведения о характерных точках границ объекта

Обозначение характерных точек границ	Координаты, м		Метод определения координат характерной точки	Средняя квадратическая погрешность положения характерной точки (M _t), м	Описание обозначения точки на местности (при наличии)
	X	Y			
1	2	3	4	5	6
1	345054.43	4330083.70	Картометрический метод	1.00	-
23	345587.37	4329250.04	Картометрический метод	1.00	-
48	345604.00	4329195.59	Картометрический метод	1.00	-
47	345617.13	4329147.49	Картометрический метод	1.00	-
46	345656.14	4329002.42	Картометрический метод	1.00	-
45	345623.03	4328992.72	Картометрический метод	1.00	-
44	345614.11	4328990.12	Картометрический метод	1.00	-
43	345554.32	4328972.58	Картометрический метод	1.00	-
42	345552.62	4328968.57	Картометрический метод	1.00	-
41	345558.26	4328927.95	Картометрический метод	1.00	-
40	345555.34	4328915.29	Картометрический метод	1.00	-
39	345540.91	4328911.16	Картометрический метод	1.00	-
38	345525.98	4328906.35	Картометрический метод	1.00	-
598	345484.57	4328892.99	Картометрический метод	1.00	-
597	345461.40	4328888.17	Картометрический метод	1.00	-
596	345455.52	4328886.95	Картометрический метод	1.00	-
592	345358.72	4328869.20	Картометрический метод	1.00	-
593	345318.81	4328855.48	Картометрический метод	1.00	-
594	345184.64	4328834.89	Картометрический метод	1.00	-
595	345174.97	4328833.43	Картометрический метод	1.00	-
591	345174.10	4328837.01	Картометрический метод	1.00	-
590	345169.81	4328837.34	Картометрический метод	1.00	-
589	345162.45	4328856.00	Картометрический метод	1.00	-
588	345154.11	4328877.31	Картометрический метод	1.00	-
587	345135.47	4328929.77	Картометрический метод	1.00	-

2. Сведения о характерных точках границ объекта					
Обозначение характерных точек границ	Координаты, м		Метод определения координат характерной точки	Средняя квадратическая погрешность положения характерной точки (M _t), м	Описание обозначения точки на местности (при наличии)
	X	Y			
1	2	3	4	5	6
586	345133.53	4328942.67	Картометрический метод	1.00	-
585	345123.09	4328977.42	Картометрический метод	1.00	-
584	345120.09	4328982.31	Картометрический метод	1.00	-
583	345119.03	4328992.99	Картометрический метод	1.00	-
582	345127.66	4328995.66	Картометрический метод	1.00	-
581	345124.66	4329003.88	Картометрический метод	1.00	-
580	345115.14	4329003.58	Картометрический метод	1.00	-
579	345111.74	4329016.20	Картометрический метод	1.00	-
599	345129.43	4329023.54	Картометрический метод	1.00	-
600	345166.67	4329026.96	Картометрический метод	1.00	-
601	345175.26	4329027.75	Картометрический метод	1.00	-
602	345210.65	4329032.34	Картометрический метод	1.00	-
603	345246.37	4329036.17	Картометрический метод	1.00	-
604	345270.82	4329038.62	Картометрический метод	1.00	-
605	345297.61	4329040.22	Картометрический метод	1.00	-
606	345330.73	4329040.22	Картометрический метод	1.00	-
607	345343.09	4329042.08	Картометрический метод	1.00	-
608	345365.39	4329045.43	Картометрический метод	1.00	-
609	345439.37	4329055.99	Картометрический метод	1.00	-
37	345473.73	4329068.36	Картометрический метод	1.00	-
36	345474.42	4329077.94	Картометрический метод	1.00	-
35	345477.42	4329100.36	Картометрический метод	1.00	-
34	345480.58	4329123.92	Картометрический метод	1.00	-
33	345481.03	4329127.34	Картометрический метод	1.00	-
32	345470.30	4329147.78	Картометрический метод	1.00	-

2. Сведения о характерных точках границ объекта					
Обозначение характерных точек границ	Координаты, м		Метод определения координат характерной точки	Средняя квадратическая погрешность положения характерной точки (Mt), м	Описание обозначения точки на местности (при наличии)
	X	Y			
1	2	3	4	5	6
31	345504.13	4329151.87	Картометрический метод	1.00	-
30	345536.83	4329153.80	Картометрический метод	1.00	-
29	345564.69	4329155.47	Картометрический метод	1.00	-
28	345561.48	4329183.44	Картометрический метод	1.00	-
27	345560.00	4329195.23	Картометрический метод	1.00	-
26	345556.97	4329219.45	Картометрический метод	1.00	-
610	345529.81	4329216.30	Картометрический метод	1.00	-
611	345496.97	4329212.48	Картометрический метод	1.00	-
612	345457.91	4329208.10	Картометрический метод	1.00	-
613	345426.53	4329205.70	Картометрический метод	1.00	-
614	345410.29	4329204.49	Картометрический метод	1.00	-
615	345398.89	4329203.63	Картометрический метод	1.00	-
616	345379.40	4329214.51	Картометрический метод	1.00	-
617	345377.44	4329215.59	Картометрический метод	1.00	-
618	345373.22	4329220.95	Картометрический метод	1.00	-
619	345364.23	4329236.33	Картометрический метод	1.00	-
620	345358.10	4329249.01	Картометрический метод	1.00	-
621	345357.38	4329261.07	Картометрический метод	1.00	-
622	345360.47	4329267.61	Картометрический метод	1.00	-
623	345363.98	4329269.50	Картометрический метод	1.00	-
624	345376.48	4329276.24	Картометрический метод	1.00	-
625	345387.26	4329279.78	Картометрический метод	1.00	-
626	345395.35	4329282.44	Картометрический метод	1.00	-
627	345406.15	4329285.99	Картометрический метод	1.00	-
628	345426.64	4329292.73	Картометрический метод	1.00	-

2. Сведения о характерных точках границ объекта

Обозначение характерных точек границ	Координаты, м		Метод определения координат характерной точки	Средняя квадратическая погрешность положения характерной точки (Mt), м	Описание обозначения точки на местности (при наличии)
	X	Y			
1	2	3	4	5	6
629	345459.64	4329302.83	Картометрический метод	1.00	-
630	345469.47	4329305.84	Картометрический метод	1.00	-
631	345484.68	4329312.17	Картометрический метод	1.00	-
632	345487.37	4329339.58	Картометрический метод	1.00	-
633	345487.55	4329341.43	Картометрический метод	1.00	-
634	345483.50	4329365.60	Картометрический метод	1.00	-
635	345455.09	4329365.77	Картометрический метод	1.00	-
636	345425.68	4329365.95	Картометрический метод	1.00	-
637	345401.33	4329373.86	Картометрический метод	1.00	-
638	345389.55	4329375.43	Картометрический метод	1.00	-
639	345362.09	4329379.08	Картометрический метод	1.00	-
640	345352.36	4329380.38	Картометрический метод	1.00	-
641	345339.36	4329381.08	Картометрический метод	1.00	-
642	345338.71	4329380.31	Картометрический метод	1.00	-
643	345326.48	4329365.57	Картометрический метод	1.00	-
644	345321.26	4329359.76	Картометрический метод	1.00	-
645	345305.02	4329341.71	Картометрический метод	1.00	-
646	345300.57	4329337.55	Картометрический метод	1.00	-
77	345285.38	4329323.32	Картометрический метод	1.00	-
76	345281.36	4329306.44	Картометрический метод	1.00	-
75	345280.95	4329304.75	Картометрический метод	1.00	-
74	345253.75	4329301.67	Картометрический метод	1.00	-
73	345248.51	4329302.44	Картометрический метод	1.00	-
72	345244.35	4329303.04	Картометрический метод	1.00	-
71	345221.76	4329315.97	Картометрический метод	1.00	-

2. Сведения о характерных точках границ объекта					
Обозначение характерных точек границ	Координаты, м		Метод определения координат характерной точки	Средняя квадратическая погрешность положения характерной точки (M _t), м	Описание обозначения точки на местности (при наличии)
	X	Y			
1	2	3	4	5	6
70	345219.41	4329318.18	Картометрический метод	1.00	-
69	345182.65	4329320.21	Картометрический метод	1.00	-
68	345171.24	4329320.25	Картометрический метод	1.00	-
67	345128.15	4329320.42	Картометрический метод	1.00	-
66	345126.51	4329319.60	Картометрический метод	1.00	-
65	345116.09	4329314.83	Картометрический метод	1.00	-
64	345125.92	4329344.56	Картометрический метод	1.00	-
63	345136.48	4329364.20	Картометрический метод	1.00	-
62	345144.91	4329386.11	Картометрический метод	1.00	-
61	345154.59	4329411.98	Картометрический метод	1.00	-
60	345150.76	4329433.61	Картометрический метод	1.00	-
59	345146.68	4329432.42	Картометрический метод	1.00	-
58	345148.66	4329440.71	Картометрический метод	1.00	-
57	345150.51	4329451.76	Картометрический метод	1.00	-
56	345151.08	4329466.14	Картометрический метод	1.00	-
55	345150.62	4329475.47	Картометрический метод	1.00	-
54	345151.79	4329480.39	Картометрический метод	1.00	-
53	345155.07	4329485.78	Картометрический метод	1.00	-
52	345160.00	4329489.72	Картометрический метод	1.00	-
51	345164.81	4329491.33	Картометрический метод	1.00	-
50	345170.64	4329491.84	Картометрический метод	1.00	-
49	345205.49	4329499.63	Картометрический метод	1.00	-
93	345202.30	4329511.02	Картометрический метод	1.00	-
92	345151.17	4329499.03	Картометрический метод	1.00	-
91	345143.47	4329532.16	Картометрический метод	1.00	-

2. Сведения о характерных точках границ объекта

Обозначение характерных точек границ	Координаты, м		Метод определения координат характерной точки	Средняя квадратическая погрешность положения характерной точки (M _t), м	Описание обозначения точки на местности (при наличии)
	X	Y			
1	2	3	4	5	6
90	345137.90	4329568.31	Картометрический метод	1.00	-
89	345154.12	4329572.54	Картометрический метод	1.00	-
88	345172.96	4329579.20	Картометрический метод	1.00	-
87	345176.01	4329570.57	Картометрический метод	1.00	-
86	345203.75	4329578.28	Картометрический метод	1.00	-
85	345220.73	4329583.42	Картометрический метод	1.00	-
84	345228.27	4329558.54	Картометрический метод	1.00	-
83	345238.91	4329523.44	Картометрический метод	1.00	-
82	345241.52	4329514.83	Картометрический метод	1.00	-
81	345253.29	4329475.98	Картометрический метод	1.00	-
80	345274.33	4329479.16	Картометрический метод	1.00	-
79	345296.45	4329482.51	Картометрический метод	1.00	-
78	345319.26	4329485.96	Картометрический метод	1.00	-
647	345339.40	4329489.01	Картометрический метод	1.00	-
648	345327.28	4329530.13	Картометрический метод	1.00	-
649	345352.02	4329536.71	Картометрический метод	1.00	-
650	345369.76	4329541.43	Картометрический метод	1.00	-
651	345389.75	4329532.42	Картометрический метод	1.00	-
652	345396.34	4329529.45	Картометрический метод	1.00	-
653	345410.71	4329522.11	Картометрический метод	1.00	-
654	345431.12	4329511.67	Картометрический метод	1.00	-
655	345443.85	4329505.17	Картометрический метод	1.00	-
656	345472.88	4329500.04	Картометрический метод	1.00	-
657	345481.83	4329498.46	Картометрический метод	1.00	-
658	345516.78	4329492.29	Картометрический метод	1.00	-

2. Сведения о характерных точках границ объекта					
Обозначение характерных точек границ	Координаты, м		Метод определения координат характерной точки	Средняя квадратическая погрешность положения характерной точки (Mt), м	Описание обозначения точки на местности (при наличии)
	X	Y			
1	2	3	4	5	6
659	345516.57	4329486.64	Картометрический метод	1.00	-
660	345537.98	4329483.00	Картометрический метод	1.00	-
661	345589.11	4329477.15	Картометрический метод	1.00	-
662	345620.75	4329469.81	Картометрический метод	1.00	-
663	345568.55	4329312.54	Картометрический метод	1.00	-
23	345587.37	4329250.04	Картометрический метод	1.00	-
94	345688.91	4330338.38	Картометрический метод	1.00	-
95	345668.07	4330342.37	Картометрический метод	1.00	-
96	345622.65	4330334.52	Картометрический метод	1.00	-
97	345609.71	4330336.13	Картометрический метод	1.00	-
98	345576.92	4330351.70	Картометрический метод	1.00	-
99	345561.10	4330355.96	Картометрический метод	1.00	-
100	345511.64	4330357.80	Картометрический метод	1.00	-
101	345502.09	4330367.28	Картометрический метод	1.00	-
102	345488.84	4330372.91	Картометрический метод	1.00	-
103	345481.19	4330373.84	Картометрический метод	1.00	-
104	345501.01	4330365.95	Картометрический метод	1.00	-
105	345511.45	4330357.32	Картометрический метод	1.00	-
106	345523.64	4330355.50	Картометрический метод	1.00	-
107	345530.22	4330345.83	Картометрический метод	1.00	-
108	345551.25	4330343.67	Картометрический метод	1.00	-
109	345550.93	4330334.49	Картометрический метод	1.00	-
110	345588.27	4330327.93	Картометрический метод	1.00	-
111	345638.67	4330313.57	Картометрический метод	1.00	-
112	345725.90	4330267.23	Картометрический метод	1.00	-

2. Сведения о характерных точках границ объекта

Обозначение характерных точек границ	Координаты, м		Метод определения координат характерной точки	Средняя квадратическая погрешность положения характерной точки (Mt), м	Описание обозначения точки на местности (при наличии)
	X	Y			
1	2	3	4	5	6
113	345935.84	4330160.46	Картометрический метод	1.00	-
114	345971.19	4330171.84	Картометрический метод	1.00	-
115	346010.11	4330144.56	Картометрический метод	1.00	-
116	346052.17	4330131.66	Картометрический метод	1.00	-
117	346080.24	4330105.65	Картометрический метод	1.00	-
118	346085.37	4330080.28	Картометрический метод	1.00	-
119	346086.38	4330075.21	Картометрический метод	1.00	-
120	346090.89	4330079.89	Картометрический метод	1.00	-
121	346071.56	4330133.49	Картометрический метод	1.00	-
122	346058.20	4330136.61	Картометрический метод	1.00	-
123	346040.82	4330149.96	Картометрический метод	1.00	-
124	346007.04	4330155.58	Картометрический метод	1.00	-
125	345986.62	4330168.05	Картометрический метод	1.00	-
126	345970.34	4330183.85	Картометрический метод	1.00	-
127	345947.16	4330190.96	Картометрический метод	1.00	-
128	345932.60	4330200.15	Картометрический метод	1.00	-
129	345893.51	4330199.52	Картометрический метод	1.00	-
130	345868.86	4330207.20	Картометрический метод	1.00	-
131	345859.04	4330221.67	Картометрический метод	1.00	-
132	345830.28	4330238.06	Картометрический метод	1.00	-
133	345823.67	4330246.39	Картометрический метод	1.00	-
134	345808.19	4330257.62	Картометрический метод	1.00	-
135	345790.95	4330263.46	Картометрический метод	1.00	-
136	345781.20	4330279.43	Картометрический метод	1.00	-
137	345769.14	4330289.00	Картометрический метод	1.00	-

2. Сведения о характерных точках границ объекта

Обозначение характерных точек границ	Координаты, м		Метод определения координат характерной точки	Средняя квадратическая погрешность положения характерной точки (Mt), м	Описание обозначения точки на местности (при наличии)
	X	Y			
1	2	3	4	5	6
138	345749.73	4330291.43	Картометрический метод	1.00	-
139	345730.21	4330301.87	Картометрический метод	1.00	-
140	345716.94	4330317.51	Картометрический метод	1.00	-
94	345688.91	4330338.38	Картометрический метод	1.00	-
579	345037.58	4329038.74	Картометрический метод	1.00	-
580	345025.07	4329038.37	Картометрический метод	1.00	-
581	345024.46	4329038.35	Картометрический метод	1.00	-
582	345026.07	4328979.08	Картометрический метод	1.00	-
583	344998.80	4328979.11	Картометрический метод	1.00	-
584	344998.80	4328978.75	Картометрический метод	1.00	-
585	344997.54	4328956.99	Картометрический метод	1.00	-
586	344998.11	4328954.39	Картометрический метод	1.00	-
587	345010.32	4328898.32	Картометрический метод	1.00	-
588	344856.25	4328855.60	Картометрический метод	1.00	-
589	344855.50	4328855.39	Картометрический метод	1.00	-
590	344849.90	4328853.65	Картометрический метод	1.00	-
591	344862.36	4328813.66	Картометрический метод	1.00	-
592	344863.46	4328810.26	Картометрический метод	1.00	-
593	344869.38	4328812.38	Картометрический метод	1.00	-
594	344884.88	4328817.87	Картометрический метод	1.00	-
595	344909.15	4328825.37	Картометрический метод	1.00	-
596	344914.81	4328824.06	Картометрический метод	1.00	-
597	344923.19	4328818.79	Картометрический метод	1.00	-
598	344937.51	4328790.68	Картометрический метод	1.00	-
599	344940.19	4328791.77	Картометрический метод	1.00	-

2. Сведения о характерных точках границ объекта					
Обозначение характерных точек границ	Координаты, м		Метод определения координат характерной точки	Средняя квадратическая погрешность положения характерной точки (M _t), м	Описание обозначения точки на местности (при наличии)
	X	Y			
1	2	3	4	5	6
600	344987.40	4328810.73	Картометрический метод	1.00	-
601	345002.71	4328816.39	Картометрический метод	1.00	-
602	345001.01	4328825.72	Картометрический метод	1.00	-
603	344997.11	4328847.19	Картометрический метод	1.00	-
604	344992.57	4328872.14	Картометрический метод	1.00	-
605	345043.29	4328883.85	Картометрический метод	1.00	-
606	345045.20	4328884.29	Картометрический метод	1.00	-
607	345046.03	4328880.03	Картометрический метод	1.00	-
608	345050.00	4328880.92	Картометрический метод	1.00	-
609	345051.38	4328874.18	Картометрический метод	1.00	-
610	345089.82	4328882.51	Картометрический метод	1.00	-
611	345088.16	4328889.44	Картометрический метод	1.00	-
612	345087.01	4328894.26	Картометрический метод	1.00	-
613	345085.54	4328899.05	Картометрический метод	1.00	-
614	345080.02	4328912.59	Картометрический метод	1.00	-
615	345077.07	4328917.64	Картометрический метод	1.00	-
616	345073.09	4328926.55	Картометрический метод	1.00	-
617	345067.20	4328930.10	Картометрический метод	1.00	-
618	345064.35	4328937.34	Картометрический метод	1.00	-
619	345050.85	4328974.69	Картометрический метод	1.00	-
620	345050.21	4328976.44	Картометрический метод	1.00	-
621	345044.08	4328973.94	Картометрический метод	1.00	-
622	345041.26	4328987.02	Картометрический метод	1.00	-
623	345047.49	4328988.09	Картометрический метод	1.00	-
624	345045.55	4329001.59	Картометрический метод	1.00	-

2. Сведения о характерных точках границ объекта					
Обозначение характерных точек границ	Координаты, м		Метод определения координат характерной точки	Средняя квадратическая погрешность положения характерной точки (M _t), м	Описание обозначения точки на местности (при наличии)
	X	Y			
1	2	3	4	5	6
625	345043.66	4329009.43	Картометрический метод	1.00	-
626	345039.99	4329024.95	Картометрический метод	1.00	-
579	345037.58	4329038.74	Картометрический метод	1.00	-
149	345297.77	4332143.14	Картометрический метод	1.00	-
150	345086.15	4332040.80	Картометрический метод	1.00	-
151	344952.83	4331942.06	Картометрический метод	1.00	-
152	344949.78	4331831.32	Картометрический метод	1.00	-
153	345002.14	4331862.79	Картометрический метод	1.00	-
154	345005.97	4331865.00	Картометрический метод	1.00	-
155	345041.83	4331888.94	Картометрический метод	1.00	-
156	345099.32	4331922.20	Картометрический метод	1.00	-
157	345125.11	4331932.40	Картометрический метод	1.00	-
158	345256.63	4331955.70	Картометрический метод	1.00	-
159	345351.03	4331969.15	Картометрический метод	1.00	-
160	345363.20	4331992.00	Картометрический метод	1.00	-
161	345312.61	4332107.64	Картометрический метод	1.00	-
149	345297.77	4332143.14	Картометрический метод	1.00	-
162	345906.08	4331451.61	Картометрический метод	1.00	-
163	345871.77	4331636.03	Картометрический метод	1.00	-
164	345841.17	4331716.90	Картометрический метод	1.00	-
165	345852.94	4331486.58	Картометрический метод	1.00	-
166	345855.18	4331442.68	Картометрический метод	1.00	-
167	345849.83	4331442.54	Картометрический метод	1.00	-
168	345850.45	4331408.56	Картометрический метод	1.00	-
169	345851.29	4331404.85	Картометрический метод	1.00	-

2. Сведения о характерных точках границ объекта					
Обозначение характерных точек границ	Координаты, м		Метод определения координат характерной точки	Средняя квадратическая погрешность положения характерной точки (Mt), м	Описание обозначения точки на местности (при наличии)
	X	Y			
1	2	3	4	5	6
170	345852.17	4331397.75	Картометрический метод	1.00	-
171	345915.82	4331399.25	Картометрический метод	1.00	-
172	345908.87	4331436.61	Картометрический метод	1.00	-
162	345906.08	4331451.61	Картометрический метод	1.00	-
173	343710.92	4331519.80	Картометрический метод	1.00	-
174	343674.76	4331505.21	Картометрический метод	1.00	-
175	343674.79	4331443.55	Картометрический метод	1.00	-
176	343653.52	4331440.35	Картометрический метод	1.00	-
177	343636.05	4331437.72	Картометрический метод	1.00	-
178	343619.94	4331511.89	Картометрический метод	1.00	-
179	343609.29	4331560.89	Картометрический метод	1.00	-
180	343604.19	4331584.38	Картометрический метод	1.00	-
181	343600.25	4331602.51	Картометрический метод	1.00	-
182	343598.89	4331611.77	Картометрический метод	1.00	-
183	343594.51	4331641.45	Картометрический метод	1.00	-
184	343590.11	4331671.27	Картометрический метод	1.00	-
185	343585.73	4331700.95	Картометрический метод	1.00	-
186	343582.04	4331725.93	Картометрический метод	1.00	-
187	343582.27	4331730.76	Картометрический метод	1.00	-
188	343583.75	4331761.25	Картометрический метод	1.00	-
189	343585.23	4331791.77	Картометрический метод	1.00	-
190	343586.71	4331822.27	Картометрический метод	1.00	-
191	343588.17	4331852.44	Картометрический метод	1.00	-
192	343622.40	4331905.02	Картометрический метод	1.00	-
193	343625.74	4331928.89	Картометрический метод	1.00	-

2. Сведения о характерных точках границ объекта					
Обозначение характерных точек границ	Координаты, м		Метод определения координат характерной точки	Средняя квадратическая погрешность положения характерной точки (M _t), м	Описание обозначения точки на местности (при наличии)
	X	Y			
1	2	3	4	5	6
194	343628.88	4331951.21	Картометрический метод	1.00	-
195	343620.46	4331966.70	Картометрический метод	1.00	-
196	343598.34	4332007.41	Картометрический метод	1.00	-
197	343567.04	4331987.44	Картометрический метод	1.00	-
198	343541.00	4331970.81	Картометрический метод	1.00	-
199	343520.24	4331961.25	Картометрический метод	1.00	-
200	343506.04	4331954.71	Картометрический метод	1.00	-
201	343498.51	4331951.24	Картометрический метод	1.00	-
202	343458.10	4331936.63	Картометрический метод	1.00	-
203	343430.26	4331926.56	Картометрический метод	1.00	-
204	343424.20	4331857.81	Картометрический метод	1.00	-
205	343418.96	4331856.02	Картометрический метод	1.00	-
206	343404.51	4331851.08	Картометрический метод	1.00	-
207	343397.85	4331848.80	Картометрический метод	1.00	-
208	343396.03	4331835.74	Картометрический метод	1.00	-
209	343393.17	4331673.77	Картометрический метод	1.00	-
210	343391.46	4331605.55	Картометрический метод	1.00	-
211	343382.71	4331484.41	Картометрический метод	1.00	-
212	343378.32	4331456.11	Картометрический метод	1.00	-
213	343376.76	4331446.00	Картометрический метод	1.00	-
214	343376.82	4331444.11	Картометрический метод	1.00	-
215	343378.05	4331406.40	Картометрический метод	1.00	-
216	343379.79	4331362.22	Картометрический метод	1.00	-
217	343380.25	4331350.67	Картометрический метод	1.00	-
218	343380.31	4331349.09	Картометрический метод	1.00	-

2. Сведения о характерных точках границ объекта					
Обозначение характерных точек границ	Координаты, м		Метод определения координат характерной точки	Средняя квадратическая погрешность положения характерной точки (Mt), м	Описание обозначения точки на местности (при наличии)
	X	Y			
1	2	3	4	5	6
219	343322.15	4331323.40	Картометрический метод	1.00	-
220	343291.18	4331327.62	Картометрический метод	1.00	-
221	343278.19	4331334.92	Картометрический метод	1.00	-
222	343277.68	4331368.89	Картометрический метод	1.00	-
223	343263.83	4331394.12	Картометрический метод	1.00	-
224	343254.74	4331393.58	Картометрический метод	1.00	-
225	343241.71	4331392.81	Картометрический метод	1.00	-
226	343218.42	4331362.51	Картометрический метод	1.00	-
227	343165.18	4331361.68	Картометрический метод	1.00	-
228	343119.89	4331372.55	Картометрический метод	1.00	-
229	343107.01	4331306.43	Картометрический метод	1.00	-
230	343324.82	4331278.49	Картометрический метод	1.00	-
231	343466.92	4331251.55	Картометрический метод	1.00	-
232	343687.65	4331264.09	Картометрический метод	1.00	-
233	343620.31	4331328.27	Картометрический метод	1.00	-
234	344013.16	4331602.34	Картометрический метод	1.00	-
235	344002.40	4331657.35	Картометрический метод	1.00	-
236	344012.18	4331716.84	Картометрический метод	1.00	-
237	344051.89	4331761.72	Картометрический метод	1.00	-
238	344588.07	4332188.74	Картометрический метод	1.00	-
239	344610.86	4332207.70	Картометрический метод	1.00	-
240	344675.68	4332254.03	Картометрический метод	1.00	-
241	344640.04	4332255.19	Картометрический метод	1.00	-
242	344332.93	4332255.78	Картометрический метод	1.00	-
243	344274.14	4332266.55	Картометрический метод	1.00	-

2. Сведения о характерных точках границ объекта					
Обозначение характерных точек границ	Координаты, м		Метод определения координат характерной точки	Средняя квадратическая погрешность положения характерной точки (Mt), м	Описание обозначения точки на местности (при наличии)
	X	Y			
1	2	3	4	5	6
244	344066.24	4332205.08	Картометрический метод	1.00	-
245	344069.35	4332185.27	Картометрический метод	1.00	-
246	344258.27	4332220.83	Картометрический метод	1.00	-
247	344276.36	4332196.70	Картометрический метод	1.00	-
248	344267.79	4332140.82	Картометрический метод	1.00	-
249	344238.90	4332080.81	Картометрический метод	1.00	-
250	344188.81	4332024.21	Картометрический метод	1.00	-
251	344087.77	4332011.14	Картометрический метод	1.00	-
252	344066.15	4331888.99	Картометрический метод	1.00	-
253	344026.94	4331816.60	Картометрический метод	1.00	-
254	343896.74	4331785.43	Картометрический метод	1.00	-
255	343859.54	4331734.15	Картометрический метод	1.00	-
256	343894.23	4331665.78	Картометрический метод	1.00	-
257	343866.07	4331621.04	Картометрический метод	1.00	-
258	343760.50	4331580.82	Картометрический метод	1.00	-
173	343710.92	4331519.80	Картометрический метод	1.00	-
259	343860.75	4331519.13	Картометрический метод	1.00	-
260	343850.48	4331551.09	Картометрический метод	1.00	-
261	343838.89	4331582.56	Картометрический метод	1.00	-
262	343842.63	4331595.57	Картометрический метод	1.00	-
263	343856.22	4331603.99	Картометрический метод	1.00	-
264	343881.46	4331600.10	Картометрический метод	1.00	-
265	343909.44	4331619.49	Картометрический метод	1.00	-
266	343982.43	4331670.06	Картометрический метод	1.00	-
267	344005.74	4331631.84	Картометрический метод	1.00	-

2. Сведения о характерных точках границ объекта					
Обозначение характерных точек границ	Координаты, м		Метод определения координат характерной точки	Средняя квадратическая погрешность положения характерной точки (M _t), м	Описание обозначения точки на местности (при наличии)
	X	Y			
1	2	3	4	5	6
268	343953.31	4331581.96	Картометрический метод	1.00	-
269	343946.49	4331572.41	Картометрический метод	1.00	-
270	343927.42	4331545.69	Картометрический метод	1.00	-
271	343891.17	4331521.08	Картометрический метод	1.00	-
272	343868.52	4331513.30	Картометрический метод	1.00	-
259	343860.75	4331519.13	Картометрический метод	1.00	-
273	342551.68	4333338.95	Картометрический метод	1.00	-
274	342522.05	4333327.63	Картометрический метод	1.00	-
275	342542.13	4333253.57	Картометрический метод	1.00	-
276	342519.86	4333225.03	Картометрический метод	1.00	-
277	342538.30	4333205.46	Картометрический метод	1.00	-
278	342602.17	4333135.86	Картометрический метод	1.00	-
279	342633.27	4333099.60	Картометрический метод	1.00	-
280	342646.13	4333076.88	Картометрический метод	1.00	-
281	342644.73	4333015.72	Картометрический метод	1.00	-
282	342704.93	4332984.48	Картометрический метод	1.00	-
283	342801.19	4333015.21	Картометрический метод	1.00	-
284	342841.07	4332957.55	Картометрический метод	1.00	-
285	342871.13	4332894.42	Картометрический метод	1.00	-
286	342984.36	4333130.04	Картометрический метод	1.00	-
287	342969.96	4333155.74	Картометрический метод	1.00	-
288	342942.14	4333156.87	Картометрический метод	1.00	-
289	342900.28	4333187.65	Картометрический метод	1.00	-
290	342859.98	4333181.35	Картометрический метод	1.00	-
291	342849.26	4333182.67	Картометрический метод	1.00	-

2. Сведения о характерных точках границ объекта					
Обозначение характерных точек границ	Координаты, м		Метод определения координат характерной точки	Средняя квадратическая погрешность положения характерной точки (M _t), м	Описание обозначения точки на местности (при наличии)
	X	Y			
1	2	3	4	5	6
292	342839.18	4333190.70	Картометрический метод	1.00	-
293	342829.28	4333198.58	Картометрический метод	1.00	-
294	342799.89	4333207.04	Картометрический метод	1.00	-
295	342764.72	4333240.41	Картометрический метод	1.00	-
296	342718.78	4333283.99	Картометрический метод	1.00	-
297	342665.82	4333343.57	Картометрический метод	1.00	-
298	342635.03	4333378.20	Картометрический метод	1.00	-
299	342596.42	4333446.03	Картометрический метод	1.00	-
300	342565.01	4333467.58	Картометрический метод	1.00	-
301	342537.32	4333473.12	Картометрический метод	1.00	-
302	342518.80	4333481.30	Картометрический метод	1.00	-
303	342479.95	4333540.60	Картометрический метод	1.00	-
304	342472.30	4333542.58	Картометрический метод	1.00	-
305	342439.02	4333517.98	Картометрический метод	1.00	-
306	342432.88	4333487.39	Картометрический метод	1.00	-
307	342461.60	4333472.92	Картометрический метод	1.00	-
308	342485.05	4333439.73	Картометрический метод	1.00	-
309	342488.61	4333411.45	Картометрический метод	1.00	-
310	342491.77	4333389.46	Картометрический метод	1.00	-
311	342538.21	4333386.04	Картометрический метод	1.00	-
273	342551.68	4333338.95	Картометрический метод	1.00	-
312	341905.43	4332708.19	Картометрический метод	1.00	-
313	341818.12	4332700.25	Картометрический метод	1.00	-
314	341794.59	4332676.87	Картометрический метод	1.00	-
315	341734.46	4332599.92	Картометрический метод	1.00	-

2. Сведения о характерных точках границ объекта					
Обозначение характерных точек границ	Координаты, м		Метод определения координат характерной точки	Средняя квадратическая погрешность положения характерной точки (M _t), м	Описание обозначения точки на местности (при наличии)
	X	Y			
1	2	3	4	5	6
316	341723.98	4332557.69	Картометрический метод	1.00	-
317	341710.33	4332420.53	Картометрический метод	1.00	-
318	341714.77	4332305.92	Картометрический метод	1.00	-
319	341704.93	4332191.11	Картометрический метод	1.00	-
320	341740.12	4332177.75	Картометрический метод	1.00	-
321	341831.61	4332267.39	Картометрический метод	1.00	-
322	341964.96	4332440.38	Картометрический метод	1.00	-
323	342043.49	4332494.09	Картометрический метод	1.00	-
324	342109.04	4332561.27	Картометрический метод	1.00	-
325	342142.32	4332568.62	Картометрический метод	1.00	-
326	342257.15	4332661.22	Картометрический метод	1.00	-
327	342309.70	4332731.24	Картометрический метод	1.00	-
328	342236.30	4332723.87	Картометрический метод	1.00	-
329	342173.81	4332730.73	Картометрический метод	1.00	-
330	342131.72	4332732.30	Картометрический метод	1.00	-
331	341911.12	4332724.49	Картометрический метод	1.00	-
312	341905.43	4332708.19	Картометрический метод	1.00	-
332	342147.92	4333528.13	Картометрический метод	1.00	-
333	342038.62	4333545.75	Картометрический метод	1.00	-
334	342024.84	4333563.81	Картометрический метод	1.00	-
335	342017.70	4333550.29	Картометрический метод	1.00	-
336	341986.38	4333516.08	Картометрический метод	1.00	-
337	341990.65	4333419.14	Картометрический метод	1.00	-
338	342017.24	4333328.26	Картометрический метод	1.00	-
339	342018.14	4333290.01	Картометрический метод	1.00	-

2. Сведения о характерных точках границ объекта

Обозначение характерных точек границ	Координаты, м		Метод определения координат характерной точки	Средняя квадратическая погрешность положения характерной точки (M _t), м	Описание обозначения точки на местности (при наличии)
	X	Y			
1	2	3	4	5	6
340	342028.46	4333236.03	Картометрический метод	1.00	-
341	342006.24	4333185.07	Картометрический метод	1.00	-
342	341972.11	4333142.77	Картометрический метод	1.00	-
343	341949.96	4333119.35	Картометрический метод	1.00	-
344	341939.77	4333112.48	Картометрический метод	1.00	-
345	341873.84	4333077.19	Картометрический метод	1.00	-
346	341797.39	4333050.77	Картометрический метод	1.00	-
347	341770.97	4333045.18	Картометрический метод	1.00	-
348	341743.28	4333021.81	Картометрический метод	1.00	-
349	341675.47	4332995.91	Картометрический метод	1.00	-
350	341566.50	4332978.86	Картометрический метод	1.00	-
351	341489.03	4332980.16	Картометрический метод	1.00	-
352	341414.10	4332964.16	Картометрический метод	1.00	-
353	341349.81	4332983.22	Картометрический метод	1.00	-
354	341342.22	4332943.58	Картометрический метод	1.00	-
355	341571.21	4332917.02	Картометрический метод	1.00	-
356	341564.99	4332891.95	Картометрический метод	1.00	-
357	341710.17	4332875.67	Картометрический метод	1.00	-
358	341813.28	4332869.31	Картометрический метод	1.00	-
359	341800.29	4333014.39	Картометрический метод	1.00	-
360	341901.53	4333039.59	Картометрический метод	1.00	-
361	341924.22	4333055.85	Картометрический метод	1.00	-
362	341943.40	4333074.50	Картометрический метод	1.00	-
363	341959.14	4333080.99	Картометрический метод	1.00	-
364	342016.08	4333094.88	Картометрический метод	1.00	-

2. Сведения о характерных точках границ объекта					
Обозначение характерных точек границ	Координаты, м		Метод определения координат характерной точки	Средняя квадратическая погрешность положения характерной точки (M _t), м	Описание обозначения точки на местности (при наличии)
	X	Y			
1	2	3	4	5	6
365	342019.57	4333104.75	Картометрический метод	1.00	-
366	342045.93	4333114.69	Картометрический метод	1.00	-
367	342068.42	4333126.62	Картометрический метод	1.00	-
368	342065.26	4333137.49	Картометрический метод	1.00	-
369	342088.58	4333146.08	Картометрический метод	1.00	-
370	342140.46	4333160.84	Картометрический метод	1.00	-
371	342193.83	4333175.18	Картометрический метод	1.00	-
372	342213.41	4333172.53	Картометрический метод	1.00	-
373	342235.76	4333134.96	Картометрический метод	1.00	-
374	342250.59	4333131.91	Картометрический метод	1.00	-
375	342282.99	4333112.21	Картометрический метод	1.00	-
376	342301.98	4333094.42	Картометрический метод	1.00	-
377	342332.34	4333080.32	Картометрический метод	1.00	-
378	342350.20	4333073.85	Картометрический метод	1.00	-
379	342377.10	4333087.63	Картометрический метод	1.00	-
380	342396.61	4333107.29	Картометрический метод	1.00	-
381	342418.20	4333141.93	Картометрический метод	1.00	-
382	342422.69	4333169.29	Картометрический метод	1.00	-
383	342416.58	4333199.99	Картометрический метод	1.00	-
384	342211.16	4333400.63	Картометрический метод	1.00	-
385	342327.54	4333513.45	Картометрический метод	1.00	-
386	342245.95	4333520.19	Картометрический метод	1.00	-
332	342147.92	4333528.13	Картометрический метод	1.00	-
387	345875.16	4329946.40	Картометрический метод	1.00	-
388	345823.92	4329934.92	Картометрический метод	1.00	-

2. Сведения о характерных точках границ объекта					
Обозначение характерных точек границ	Координаты, м		Метод определения координат характерной точки	Средняя квадратическая погрешность положения характерной точки (M _t), м	Описание обозначения точки на местности (при наличии)
	X	Y			
1	2	3	4	5	6
389	345814.69	4329929.62	Картометрический метод	1.00	-
390	345791.30	4329930.04	Картометрический метод	1.00	-
391	345783.85	4329938.76	Картометрический метод	1.00	-
392	345747.43	4329948.41	Картометрический метод	1.00	-
393	345709.03	4329958.76	Картометрический метод	1.00	-
394	345622.47	4329987.38	Картометрический метод	1.00	-
395	345595.07	4330003.96	Картометрический метод	1.00	-
396	345560.65	4330026.69	Картометрический метод	1.00	-
397	345527.81	4330048.16	Картометрический метод	1.00	-
398	345503.95	4330063.53	Картометрический метод	1.00	-
399	345493.86	4330073.25	Картометрический метод	1.00	-
400	345472.92	4330093.43	Картометрический метод	1.00	-
401	345453.13	4330092.49	Картометрический метод	1.00	-
402	345435.65	4330094.37	Картометрический метод	1.00	-
403	345435.49	4330011.40	Картометрический метод	1.00	-
404	345438.90	4330008.59	Картометрический метод	1.00	-
405	345437.49	4330001.09	Картометрический метод	1.00	-
406	345470.51	4329986.84	Картометрический метод	1.00	-
407	345486.86	4329986.50	Картометрический метод	1.00	-
408	345487.03	4329994.65	Картометрический метод	1.00	-
409	345497.97	4329994.62	Картометрический метод	1.00	-
410	345515.06	4329990.80	Картометрический метод	1.00	-
411	345578.92	4329962.14	Картометрический метод	1.00	-
412	345587.22	4329956.57	Картометрический метод	1.00	-
413	345591.88	4329954.72	Картометрический метод	1.00	-

2. Сведения о характерных точках границ объекта

Обозначение характерных точек границ	Координаты, м		Метод определения координат характерной точки	Средняя квадратическая погрешность положения характерной точки (M _t), м	Описание обозначения точки на местности (при наличии)
	X	Y			
1	2	3	4	5	6
414	345622.90	4329957.28	Картометрический метод	1.00	-
415	345627.41	4329957.60	Картометрический метод	1.00	-
416	345633.73	4329958.11	Картометрический метод	1.00	-
417	345678.15	4329948.07	Картометрический метод	1.00	-
418	345683.12	4329946.95	Картометрический метод	1.00	-
419	345688.09	4329945.69	Картометрический метод	1.00	-
420	345724.99	4329936.36	Картометрический метод	1.00	-
421	345778.48	4329922.84	Картометрический метод	1.00	-
422	345784.00	4329921.43	Картометрический метод	1.00	-
423	345780.60	4329871.42	Картометрический метод	1.00	-
424	345779.98	4329862.27	Картометрический метод	1.00	-
425	345815.05	4329864.57	Картометрический метод	1.00	-
426	345816.07	4329870.77	Картометрический метод	1.00	-
427	345816.55	4329873.66	Картометрический метод	1.00	-
428	345848.26	4329873.28	Картометрический метод	1.00	-
429	345862.70	4329873.11	Картометрический метод	1.00	-
430	345877.45	4329872.93	Картометрический метод	1.00	-
387	345875.16	4329946.40	Картометрический метод	1.00	-
431	343322.73	4330704.55	Картометрический метод	1.00	-
432	343192.69	4330712.86	Картометрический метод	1.00	-
433	343132.82	4330716.68	Картометрический метод	1.00	-
434	343128.90	4330616.76	Картометрический метод	1.00	-
435	343128.92	4330616.76	Картометрический метод	1.00	-
436	343188.78	4330612.93	Картометрический метод	1.00	-
437	343318.82	4330604.63	Картометрический метод	1.00	-

2. Сведения о характерных точках границ объекта					
Обозначение характерных точек границ	Координаты, м		Метод определения координат характерной точки	Средняя квадратическая погрешность положения характерной точки (M _t), м	Описание обозначения точки на местности (при наличии)
	X	Y			
1	2	3	4	5	6
431	343322.73	4330704.55	Картометрический метод	1.00	-
438	343436.55	4330705.62	Картометрический метод	1.00	-
439	343386.70	4330707.52	Картометрический метод	1.00	-
440	343336.46	4330709.95	Картометрический метод	1.00	-
441	343334.76	4330679.96	Картометрический метод	1.00	-
442	343333.29	4330649.98	Картометрический метод	1.00	-
443	343331.65	4330619.81	Картометрический метод	1.00	-
444	343381.87	4330617.87	Картометрический метод	1.00	-
445	343421.58	4330616.15	Картометрический метод	1.00	-
446	343432.04	4330622.02	Картометрический метод	1.00	-
447	343432.94	4330645.89	Картометрический метод	1.00	-
448	343434.37	4330675.76	Картометрический метод	1.00	-
438	343436.55	4330705.62	Картометрический метод	1.00	-
449	343491.13	4330656.13	Картометрический метод	1.00	-
450	343453.45	4330729.10	Картометрический метод	1.00	-
451	343447.57	4330630.95	Картометрический метод	1.00	-
449	343491.13	4330656.13	Картометрический метод	1.00	-
452	343341.03	4330234.51	Картометрический метод	1.00	-
453	343311.05	4330235.66	Картометрический метод	1.00	-
454	343293.99	4330230.42	Картометрический метод	1.00	-
455	343250.13	4330237.27	Картометрический метод	1.00	-
456	343193.84	4330249.29	Картометрический метод	1.00	-
457	343180.82	4330266.26	Картометрический метод	1.00	-
458	343140.95	4330270.96	Картометрический метод	1.00	-
459	343082.70	4330295.67	Картометрический метод	1.00	-

2. Сведения о характерных точках границ объекта

Обозначение характерных точек границ	Координаты, м		Метод определения координат характерной точки	Средняя квадратическая погрешность положения характерной точки (Mt), м	Описание обозначения точки на местности (при наличии)
	X	Y			
1	2	3	4	5	6
460	343081.54	4330277.74	Картометрический метод	1.00	-
461	343077.64	4330216.91	Картометрический метод	1.00	-
462	343076.49	4330198.93	Картометрический метод	1.00	-
463	343126.60	4330194.17	Картометрический метод	1.00	-
464	343126.49	4330192.18	Картометрический метод	1.00	-
465	343176.23	4330186.76	Картометрический метод	1.00	-
466	343176.02	4330183.19	Картометрический метод	1.00	-
467	343190.13	4330172.66	Картометрический метод	1.00	-
468	343215.11	4330171.61	Картометрический метод	1.00	-
469	343240.08	4330170.55	Картометрический метод	1.00	-
470	343240.02	4330163.56	Картометрический метод	1.00	-
471	343289.98	4330161.74	Картометрический метод	1.00	-
472	343304.11	4330151.29	Картометрический метод	1.00	-
473	343354.02	4330148.23	Картометрический метод	1.00	-
474	343353.82	4330140.25	Картометрический метод	1.00	-
475	343403.74	4330137.28	Картометрический метод	1.00	-
476	343418.31	4330129.69	Картометрический метод	1.00	-
477	343468.04	4330125.55	Картометрический метод	1.00	-
478	343517.45	4330107.74	Картометрический метод	1.00	-
479	343533.40	4330099.00	Картометрический метод	1.00	-
480	343589.35	4330075.84	Картометрический метод	1.00	-
481	343629.63	4330060.81	Картометрический метод	1.00	-
482	343635.48	4330063.96	Картометрический метод	1.00	-
483	343557.01	4330099.32	Картометрический метод	1.00	-
484	343533.51	4330104.37	Картометрический метод	1.00	-

2. Сведения о характерных точках границ объекта					
Обозначение характерных точек границ	Координаты, м		Метод определения координат характерной точки	Средняя квадратическая погрешность положения характерной точки (M _t), м	Описание обозначения точки на местности (при наличии)
	X	Y			
1	2	3	4	5	6
485	343534.52	4330154.90	Картометрический метод	1.00	-
486	343585.27	4330141.19	Картометрический метод	1.00	-
487	343634.73	4330127.83	Картометрический метод	1.00	-
488	343649.81	4330123.75	Картометрический метод	1.00	-
489	343699.10	4330110.44	Картометрический метод	1.00	-
490	343738.92	4330153.67	Картометрический метод	1.00	-
491	343700.08	4330156.79	Картометрический метод	1.00	-
492	343700.16	4330154.30	Картометрический метод	1.00	-
493	343650.25	4330156.70	Картометрический метод	1.00	-
494	343635.29	4330157.57	Картометрический метод	1.00	-
495	343636.43	4330187.54	Картометрический метод	1.00	-
496	343586.45	4330188.99	Картометрический метод	1.00	-
497	343536.48	4330190.43	Картометрический метод	1.00	-
498	343522.25	4330194.32	Картометрический метод	1.00	-
499	343472.44	4330198.43	Картометрический метод	1.00	-
500	343424.01	4330232.60	Картометрический метод	1.00	-
501	343410.91	4330230.80	Картометрический метод	1.00	-
502	343361.00	4330233.75	Картометрический метод	1.00	-
452	343341.03	4330234.51	Картометрический метод	1.00	-
503	343977.00	4330182.78	Картометрический метод	1.00	-
504	343898.33	4330145.08	Картометрический метод	1.00	-
505	343891.21	4330142.78	Картометрический метод	1.00	-
506	343904.57	4330105.53	Картометрический метод	1.00	-
507	343904.89	4329998.01	Картометрический метод	1.00	-
508	343919.18	4330018.01	Картометрический метод	1.00	-

2. Сведения о характерных точках границ объекта					
Обозначение характерных точек границ	Координаты, м		Метод определения координат характерной точки	Средняя квадратическая погрешность положения характерной точки (M _t), м	Описание обозначения точки на местности (при наличии)
	X	Y			
1	2	3	4	5	6
509	343958.27	4330023.73	Картометрический метод	1.00	-
510	343955.37	4330105.20	Картометрический метод	1.00	-
511	343989.47	4330106.09	Картометрический метод	1.00	-
512	343987.01	4330181.96	Картометрический метод	1.00	-
513	343998.55	4330182.08	Картометрический метод	1.00	-
514	344032.84	4330212.32	Картометрический метод	1.00	-
515	344049.67	4330215.38	Картометрический метод	1.00	-
516	344093.41	4330235.99	Картометрический метод	1.00	-
517	344092.92	4330319.68	Картометрический метод	1.00	-
518	344049.67	4330303.13	Картометрический метод	1.00	-
519	344055.07	4330290.11	Картометрический метод	1.00	-
520	344008.06	4330263.69	Картометрический метод	1.00	-
521	344027.36	4330230.84	Картометрический метод	1.00	-
522	343969.15	4330196.31	Картометрический метод	1.00	-
503	343977.00	4330182.78	Картометрический метод	1.00	-
523	346760.98	4331883.60	Картометрический метод	1.00	-
524	346753.81	4331889.80	Картометрический метод	1.00	-
525	346745.23	4331895.92	Картометрический метод	1.00	-
526	346736.65	4331900.87	Картометрический метод	1.00	-
527	346726.17	4331905.58	Картометрический метод	1.00	-
528	346719.80	4331907.82	Картометрический метод	1.00	-
529	346710.92	4331910.20	Картометрический метод	1.00	-
530	346703.25	4331911.61	Картометрический метод	1.00	-
531	346690.62	4331911.61	Картометрический метод	1.00	-
532	346691.66	4331903.43	Картометрический метод	1.00	-

2. Сведения о характерных точках границ объекта

Обозначение характерных точек границ	Координаты, м		Метод определения координат характерной точки	Средняя квадратическая погрешность положения характерной точки (Mt), м	Описание обозначения точки на местности (при наличии)
	X	Y			
1	2	3	4	5	6
533	346689.50	4331893.56	Картометрический метод	1.00	-
534	346698.26	4331871.61	Картометрический метод	1.00	-
535	346714.24	4331831.61	Картометрический метод	1.00	-
536	346719.83	4331817.60	Картометрический метод	1.00	-
537	346733.47	4331783.45	Картометрический метод	1.00	-
538	346776.01	4331813.96	Картометрический метод	1.00	-
539	346793.73	4331816.82	Картометрический метод	1.00	-
540	346791.55	4331830.10	Картометрический метод	1.00	-
541	346789.03	4331839.23	Картометрический метод	1.00	-
542	346784.41	4331850.99	Картометрический метод	1.00	-
543	346780.08	4331859.35	Картометрический метод	1.00	-
544	346774.60	4331867.91	Картометрический метод	1.00	-
545	346765.93	4331878.58	Картометрический метод	1.00	-
523	346760.98	4331883.60	Картометрический метод	1.00	-
546	343526.06	4329991.58	Картометрический метод	1.00	-
547	343557.21	4330006.05	Картометрический метод	1.00	-
548	343552.20	4330006.44	Картометрический метод	1.00	-
549	343527.23	4330008.47	Картометрический метод	1.00	-
546	343526.06	4329991.58	Картометрический метод	1.00	-
550	345001.19	4330398.67	Картометрический метод	1.00	-
551	345003.16	4330403.08	Картометрический метод	1.00	-
552	345021.66	4330445.98	Картометрический метод	1.00	-
553	345033.98	4330503.26	Картометрический метод	1.00	-
554	345039.24	4330527.69	Картометрический метод	1.00	-
555	345041.91	4330550.60	Картометрический метод	1.00	-

2. Сведения о характерных точках границ объекта

Обозначение характерных точек границ	Координаты, м		Метод определения координат характерной точки	Средняя квадратическая погрешность положения характерной точки (M _t), м	Описание обозначения точки на местности (при наличии)
	X	Y			
1	2	3	4	5	6
556	345056.15	4330548.63	Картометрический метод	1.00	-
557	345213.38	4330526.96	Картометрический метод	1.00	-
558	345260.22	4330511.09	Картометрический метод	1.00	-
559	345323.97	4330478.82	Картометрический метод	1.00	-
560	345319.21	4330474.65	Картометрический метод	1.00	-
561	345274.59	4330435.67	Картометрический метод	1.00	-
562	345294.52	4330423.19	Картометрический метод	1.00	-
563	345257.51	4330322.87	Картометрический метод	1.00	-
564	345248.98	4330333.53	Картометрический метод	1.00	-
565	345248.98	4330378.81	Картометрический метод	1.00	-
566	345143.50	4330450.17	Картометрический метод	1.00	-
567	345114.47	4330455.58	Картометрический метод	1.00	-
568	345090.52	4330456.40	Картометрический метод	1.00	-
569	345059.35	4330438.03	Картометрический метод	1.00	-
570	345027.85	4330398.16	Картометрический метод	1.00	-
571	345026.58	4330395.39	Картометрический метод	1.00	-
550	345001.19	4330398.67	Картометрический метод	1.00	-
572	347307.96	4331256.06	Картометрический метод	1.00	-
573	347431.21	4331228.03	Картометрический метод	1.00	-
574	347497.80	4331214.99	Картометрический метод	1.00	-
575	347607.73	4331193.45	Картометрический метод	1.00	-
576	347482.40	4331297.12	Картометрический метод	1.00	-
577	347428.17	4331284.36	Картометрический метод	1.00	-
578	347391.65	4331275.76	Картометрический метод	1.00	-
572	347307.96	4331256.06	Картометрический метод	1.00	-

3. Сведения о характерных точках части (частей) границы объекта

Обозначение характерных точек части границы	Координаты, м		Метод определения координат характерной точки	Средняя квадратическая погрешность положения характерной точки (Mt), м	Описание обозначения точки на местности (при наличии)
	X	Y			
1	2	3	4	5	6
-	-	-	-	-	-

Раздел 3

Сведения о местоположении измененных (уточненных) границ объекта

1. Система координат -

2. Сведения о характерных точках границ объекта

Обозначение характерных точек границ	Существующие координаты, м		Измененные (уточненные) координаты, м		Метод определения координат характерной точки	Средняя квадратическая погрешность положения характерной точки (Mt), м	Описание обозначения точки на местности (при наличии)
	X	Y	X	Y			
1	2	3	4	5	6	7	8
-	-	-	-	-	-	-	

3. Сведения о характерных точках части (частей) границы объекта

Обозначение характерных точек части границы	Существующие координаты, м		Измененные (уточненные) координаты, м		Метод определения координат характерной точки	Средняя квадратическая погрешность положения характерной точки (Mt), м	Описание обозначения точки на местности (при наличии)
	X	Y	X	Y			
1	2	3	4	5	6	7	8
-	-	-	-	-	-	-	

ТЕКСТОВОЕ ОПИСАНИЕ
местоположения границ населенных пунктов, территориальных зон

Прохождение границы		Описание прохождения границы
от точки	до точки	
1	2	3
1	2	-
2	3	-
3	4	-
4	5	-
5	6	-
6	7	-
7	8	-
8	9	-
9	10	-
10	11	-
11	12	-
12	13	-
13	14	-
14	15	-
15	16	-
16	17	-
17	18	-
18	19	-
19	20	-
20	21	-
21	22	-
22	1	-
23	48	-
48	47	-
47	46	-
46	45	-
45	44	-
44	43	-
43	42	-
42	41	-
41	40	-
40	39	-
39	38	-
38	598	-
598	597	-
597	596	-
596	592	-

ТЕКСТОВОЕ ОПИСАНИЕ
местоположения границ населенных пунктов, территориальных зон

Прохождение границы		Описание прохождения границы
от точки	до точки	
1	2	3
592	593	-
593	594	-
594	595	-
595	591	-
591	590	-
590	589	-
589	588	-
588	587	-
587	586	-
586	585	-
585	584	-
584	583	-
583	582	-
582	581	-
581	580	-
580	579	-
579	599	-
599	600	-
600	601	-
601	602	-
602	603	-
603	604	-
604	605	-
605	606	-
606	607	-
607	608	-
608	609	-
609	37	-
37	36	-
36	35	-
35	34	-
34	33	-
33	32	-
32	31	-
31	30	-
30	29	-
29	28	-

ТЕКСТОВОЕ ОПИСАНИЕ
местоположения границ населенных пунктов, территориальных зон

Прохождение границы		Описание прохождения границы
от точки	до точки	
1	2	3
28	27	-
27	26	-
26	610	-
610	611	-
611	612	-
612	613	-
613	614	-
614	615	-
615	616	-
616	617	-
617	618	-
618	619	-
619	620	-
620	621	-
621	622	-
622	623	-
623	624	-
624	625	-
625	626	-
626	627	-
627	628	-
628	629	-
629	630	-
630	631	-
631	632	-
632	633	-
633	634	-
634	635	-
635	636	-
636	637	-
637	638	-
638	639	-
639	640	-
640	641	-
641	642	-
642	643	-
643	644	-

ТЕКСТОВОЕ ОПИСАНИЕ
местоположения границ населенных пунктов, территориальных зон

Прохождение границы		Описание прохождения границы
от точки	до точки	
1	2	3
644	645	-
645	646	-
646	77	-
77	76	-
76	75	-
75	74	-
74	73	-
73	72	-
72	71	-
71	70	-
70	69	-
69	68	-
68	67	-
67	66	-
66	65	-
65	64	-
64	63	-
63	62	-
62	61	-
61	60	-
60	59	-
59	58	-
58	57	-
57	56	-
56	55	-
55	54	-
54	53	-
53	52	-
52	51	-
51	50	-
50	49	-
49	93	-
93	92	-
92	91	-
91	90	-
90	89	-
89	88	-

ТЕКСТОВОЕ ОПИСАНИЕ
местоположения границ населенных пунктов, территориальных зон

Прохождение границы		Описание прохождения границы
от точки	до точки	
1	2	3
88	87	-
87	86	-
86	85	-
85	84	-
84	83	-
83	82	-
82	81	-
81	80	-
80	79	-
79	78	-
78	647	-
647	648	-
648	649	-
649	650	-
650	651	-
651	652	-
652	653	-
653	654	-
654	655	-
655	656	-
656	657	-
657	658	-
658	659	-
659	660	-
660	661	-
661	662	-
662	663	-
663	23	-
94	95	-
95	96	-
96	97	-
97	98	-
98	99	-
99	100	-
100	101	-
101	102	-
102	103	-

ТЕКСТОВОЕ ОПИСАНИЕ
местоположения границ населенных пунктов, территориальных зон

Прохождение границы		Описание прохождения границы
от точки	до точки	
1	2	
103	104	-
104	105	-
105	106	-
106	107	-
107	108	-
108	109	-
109	110	-
110	111	-
111	112	-
112	113	-
113	114	-
114	115	-
115	116	-
116	117	-
117	118	-
118	119	-
119	120	-
120	121	-
121	122	-
122	123	-
123	124	-
124	125	-
125	126	-
126	127	-
127	128	-
128	129	-
129	130	-
130	131	-
131	132	-
132	133	-
133	134	-
134	135	-
135	136	-
136	137	-
137	138	-
138	139	-
139	140	-

ТЕКСТОВОЕ ОПИСАНИЕ
местоположения границ населенных пунктов, территориальных зон

Прохождение границы		Описание прохождения границы
от точки	до точки	
1	2	
140	94	-
579	580	-
580	581	-
581	582	-
582	583	-
583	584	-
584	585	-
585	586	-
586	587	-
587	588	-
588	589	-
589	590	-
590	591	-
591	592	-
592	593	-
593	594	-
594	595	-
595	596	-
596	597	-
597	598	-
598	599	-
599	600	-
600	601	-
601	602	-
602	603	-
603	604	-
604	605	-
605	606	-
606	607	-
607	608	-
608	609	-
609	610	-
610	611	-
611	612	-
612	613	-
613	614	-
614	615	-

ТЕКСТОВОЕ ОПИСАНИЕ
местоположения границ населенных пунктов, территориальных зон

Прохождение границы		Описание прохождения границы
от точки	до точки	
1	2	3
615	616	-
616	617	-
617	618	-
618	619	-
619	620	-
620	621	-
621	622	-
622	623	-
623	624	-
624	625	-
625	626	-
626	579	-
149	150	-
150	151	-
151	152	-
152	153	-
153	154	-
154	155	-
155	156	-
156	157	-
157	158	-
158	159	-
159	160	-
160	161	-
161	149	-
162	163	-
163	164	-
164	165	-
165	166	-
166	167	-
167	168	-
168	169	-
169	170	-
170	171	-
171	172	-
172	162	-
173	174	-

ТЕКСТОВОЕ ОПИСАНИЕ
местоположения границ населенных пунктов, территориальных зон

Прохождение границы		Описание прохождения границы
от точки	до точки	
1	2	
174	175	-
175	176	-
176	177	-
177	178	-
178	179	-
179	180	-
180	181	-
181	182	-
182	183	-
183	184	-
184	185	-
185	186	-
186	187	-
187	188	-
188	189	-
189	190	-
190	191	-
191	192	-
192	193	-
193	194	-
194	195	-
195	196	-
196	197	-
197	198	-
198	199	-
199	200	-
200	201	-
201	202	-
202	203	-
203	204	-
204	205	-
205	206	-
206	207	-
207	208	-
208	209	-
209	210	-
210	211	-

ТЕКСТОВОЕ ОПИСАНИЕ
местоположения границ населенных пунктов, территориальных зон

Прохождение границы		Описание прохождения границы
от точки	до точки	
1	2	
211	212	-
212	213	-
213	214	-
214	215	-
215	216	-
216	217	-
217	218	-
218	219	-
219	220	-
220	221	-
221	222	-
222	223	-
223	224	-
224	225	-
225	226	-
226	227	-
227	228	-
228	229	-
229	230	-
230	231	-
231	232	-
232	233	-
233	234	-
234	235	-
235	236	-
236	237	-
237	238	-
238	239	-
239	240	-
240	241	-
241	242	-
242	243	-
243	244	-
244	245	-
245	246	-
246	247	-
247	248	-

ТЕКСТОВОЕ ОПИСАНИЕ
местоположения границ населенных пунктов, территориальных зон

Прохождение границы		Описание прохождения границы
от точки	до точки	
1	2	
248	249	-
249	250	-
250	251	-
251	252	-
252	253	-
253	254	-
254	255	-
255	256	-
256	257	-
257	258	-
258	173	-
259	260	-
260	261	-
261	262	-
262	263	-
263	264	-
264	265	-
265	266	-
266	267	-
267	268	-
268	269	-
269	270	-
270	271	-
271	272	-
272	259	-
273	274	-
274	275	-
275	276	-
276	277	-
277	278	-
278	279	-
279	280	-
280	281	-
281	282	-
282	283	-
283	284	-
284	285	-

ТЕКСТОВОЕ ОПИСАНИЕ
местоположения границ населенных пунктов, территориальных зон

Прохождение границы		Описание прохождения границы
от точки	до точки	
1	2	
285	286	-
286	287	-
287	288	-
288	289	-
289	290	-
290	291	-
291	292	-
292	293	-
293	294	-
294	295	-
295	296	-
296	297	-
297	298	-
298	299	-
299	300	-
300	301	-
301	302	-
302	303	-
303	304	-
304	305	-
305	306	-
306	307	-
307	308	-
308	309	-
309	310	-
310	311	-
311	273	-
312	313	-
313	314	-
314	315	-
315	316	-
316	317	-
317	318	-
318	319	-
319	320	-
320	321	-
321	322	-

ТЕКСТОВОЕ ОПИСАНИЕ
местоположения границ населенных пунктов, территориальных зон

Прохождение границы		Описание прохождения границы
от точки	до точки	
1	2	
322	323	-
323	324	-
324	325	-
325	326	-
326	327	-
327	328	-
328	329	-
329	330	-
330	331	-
331	312	-
332	333	-
333	334	-
334	335	-
335	336	-
336	337	-
337	338	-
338	339	-
339	340	-
340	341	-
341	342	-
342	343	-
343	344	-
344	345	-
345	346	-
346	347	-
347	348	-
348	349	-
349	350	-
350	351	-
351	352	-
352	353	-
353	354	-
354	355	-
355	356	-
356	357	-
357	358	-
358	359	-

ТЕКСТОВОЕ ОПИСАНИЕ
местоположения границ населенных пунктов, территориальных зон

Прохождение границы		Описание прохождения границы
от точки	до точки	
1	2	
359	360	-
360	361	-
361	362	-
362	363	-
363	364	-
364	365	-
365	366	-
366	367	-
367	368	-
368	369	-
369	370	-
370	371	-
371	372	-
372	373	-
373	374	-
374	375	-
375	376	-
376	377	-
377	378	-
378	379	-
379	380	-
380	381	-
381	382	-
382	383	-
383	384	-
384	385	-
385	386	-
386	332	-
387	388	-
388	389	-
389	390	-
390	391	-
391	392	-
392	393	-
393	394	-
394	395	-
395	396	-

ТЕКСТОВОЕ ОПИСАНИЕ
местоположения границ населенных пунктов, территориальных зон

Прохождение границы		Описание прохождения границы
от точки	до точки	
1	2	
396	397	-
397	398	-
398	399	-
399	400	-
400	401	-
401	402	-
402	403	-
403	404	-
404	405	-
405	406	-
406	407	-
407	408	-
408	409	-
409	410	-
410	411	-
411	412	-
412	413	-
413	414	-
414	415	-
415	416	-
416	417	-
417	418	-
418	419	-
419	420	-
420	421	-
421	422	-
422	423	-
423	424	-
424	425	-
425	426	-
426	427	-
427	428	-
428	429	-
429	430	-
430	387	-
431	432	-
432	433	-

ТЕКСТОВОЕ ОПИСАНИЕ
местоположения границ населенных пунктов, территориальных зон

Прохождение границы		Описание прохождения границы
от точки	до точки	
1	2	
433	434	-
434	435	-
435	436	-
436	437	-
437	431	-
438	439	-
439	440	-
440	441	-
441	442	-
442	443	-
443	444	-
444	445	-
445	446	-
446	447	-
447	448	-
448	438	-
449	450	-
450	451	-
451	449	-
452	453	-
453	454	-
454	455	-
455	456	-
456	457	-
457	458	-
458	459	-
459	460	-
460	461	-
461	462	-
462	463	-
463	464	-
464	465	-
465	466	-
466	467	-
467	468	-
468	469	-
469	470	-

ТЕКСТОВОЕ ОПИСАНИЕ
местоположения границ населенных пунктов, территориальных зон

Прохождение границы		Описание прохождения границы
от точки	до точки	
1	2	
470	471	-
471	472	-
472	473	-
473	474	-
474	475	-
475	476	-
476	477	-
477	478	-
478	479	-
479	480	-
480	481	-
481	482	-
482	483	-
483	484	-
484	485	-
485	486	-
486	487	-
487	488	-
488	489	-
489	490	-
490	491	-
491	492	-
492	493	-
493	494	-
494	495	-
495	496	-
496	497	-
497	498	-
498	499	-
499	500	-
500	501	-
501	502	-
502	452	-
503	504	-
504	505	-
505	506	-
506	507	-

ТЕКСТОВОЕ ОПИСАНИЕ
местоположения границ населенных пунктов, территориальных зон

Прохождение границы		Описание прохождения границы
от точки	до точки	
1	2	
507	508	-
508	509	-
509	510	-
510	511	-
511	512	-
512	513	-
513	514	-
514	515	-
515	516	-
516	517	-
517	518	-
518	519	-
519	520	-
520	521	-
521	522	-
522	503	-
523	524	-
524	525	-
525	526	-
526	527	-
527	528	-
528	529	-
529	530	-
530	531	-
531	532	-
532	533	-
533	534	-
534	535	-
535	536	-
536	537	-
537	538	-
538	539	-
539	540	-
540	541	-
541	542	-
542	543	-
543	544	-

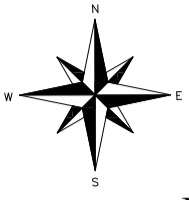
ТЕКСТОВОЕ ОПИСАНИЕ
местоположения границ населенных пунктов, территориальных зон

Прохождение границы		Описание прохождения границы
от точки	до точки	
1	2	3
544	545	-
545	523	-
546	547	-
547	548	-
548	549	-
549	546	-
550	551	-
551	552	-
552	553	-
553	554	-
554	555	-
555	556	-
556	557	-
557	558	-
558	559	-
559	560	-
560	561	-
561	562	-
562	563	-
563	564	-
564	565	-
565	566	-
566	567	-
567	568	-
568	569	-
569	570	-
570	571	-
571	550	-
572	573	-
573	574	-
574	575	-
575	576	-
576	577	-
577	578	-
578	572	-

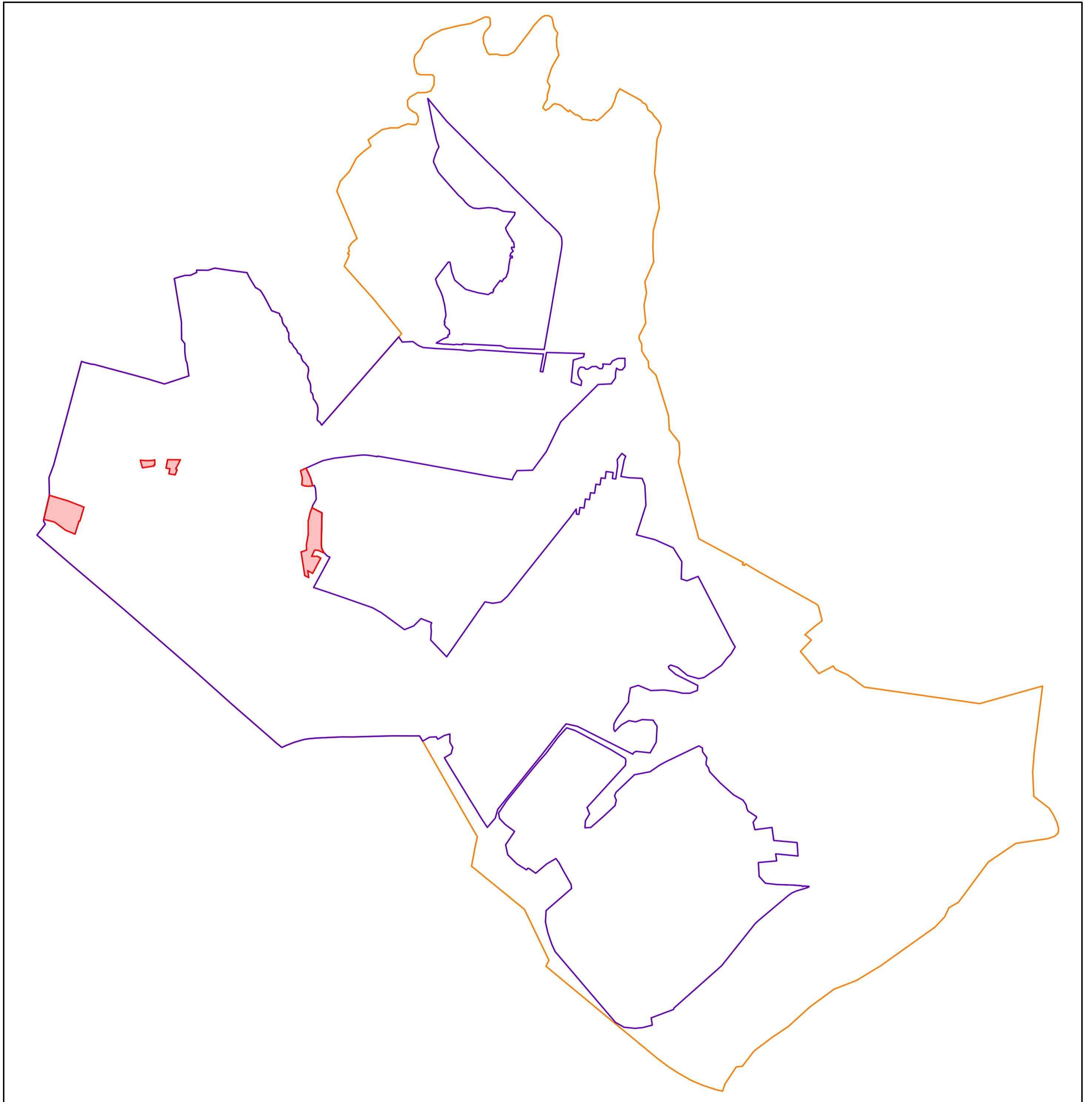
ОПИСАНИЕ МЕСТОПОЛОЖЕНИЯ ГРАНИЦ

Зона объектов отдыха, спорта, досуга, и туризма

План границ объекта землеустройства. Обзорная схема



МАСШТАБ 1:20000



Условные обозначения:



Границы Зонального сельского поселения



Границы населенных пунктов (пос. Зональная Станция, д. Позднеево)



Границы территориальной зоны Р-2

ГРАФИЧЕСКОЕ ОПИСАНИЕ

местоположения границ населенных пунктов, территориальных зон, особо охраняемых природных территорий, зон с особыми условиями использования территории

Зона объектов отдыха, спорта, досуга и туризма (Р-2)

(наименование объекта, местоположение границ которого описано (далее - объект))

Раздел 1

Сведения об объекте

№ п/п	Характеристики объекта	Описание характеристик
1	2	3
1.	Местоположение объекта	Томская область, район Томский, сельское муницип. образование Зональненское сельское поселение
2.	Площадь объекта +/- величина погрешности определения площади (Р +/- Дельта Р)	110578 +/- 1229 м ²
3.	Иные характеристики объекта	-

Раздел 2**Сведения о местоположении границ объекта**

1. Система координат МСК-70, зона 4

2. Сведения о характерных точках границ объекта

Обозначение характерных точек границ	Координаты, м		Метод определения координат характерной точки	Средняя квадратическая погрешность положения характерной точки (Mt), м	Описание обозначения точки на местности (при наличии)
	X	Y			
1	2	3	4	5	6
1	344200.52	4330314.48	Картометрический метод	1.00	-
2	344369.55	4330288.09	Картометрический метод	1.00	-
3	344382.02	4330327.30	Картометрический метод	1.00	-
4	344423.03	4330326.15	Картометрический метод	1.00	-
5	344493.53	4330339.00	Картометрический метод	1.00	-
6	344589.42	4330339.00	Картометрический метод	1.00	-
7	344650.70	4330352.97	Картометрический метод	1.00	-
8	344684.74	4330365.69	Картометрический метод	1.00	-
9	344648.23	4330437.67	Картометрический метод	1.00	-
10	344419.03	4330432.67	Картометрический метод	1.00	-
11	344392.89	4330436.48	Картометрический метод	1.00	-
12	344365.88	4330450.99	Картометрический метод	1.00	-
13	344365.56	4330450.82	Картометрический метод	1.00	-
14	344362.32	4330449.07	Картометрический метод	1.00	-
15	344375.30	4330423.43	Картометрический метод	1.00	-
16	344379.73	4330410.96	Картометрический метод	1.00	-
17	344382.51	4330396.85	Картометрический метод	1.00	-
18	344381.69	4330384.71	Картометрический метод	1.00	-
19	344337.48	4330363.39	Картометрический метод	1.00	-
20	344338.57	4330403.75	Картометрический метод	1.00	-
21	344325.53	4330429.24	Картометрический метод	1.00	-
22	344216.29	4330370.77	Картометрический метод	1.00	-

2. Сведения о характерных точках границ объекта					
Обозначение характерных точек границ	Координаты, м		Метод определения координат характерной точки	Средняя квадратическая погрешность положения характерной точки (M _t), м	Описание обозначения точки на местности (при наличии)
	X	Y			
1	2	3	4	5	6
23	344234.69	4330335.25	Картометрический метод	1.00	-
24	344185.63	4330343.40	Картометрический метод	1.00	-
1	344200.52	4330314.48	Картометрический метод	1.00	-
25	344949.87	4330283.95	Картометрический метод	1.00	-
26	344960.61	4330307.96	Картометрический метод	1.00	-
27	344967.63	4330323.66	Картометрический метод	1.00	-
28	344901.21	4330354.69	Картометрический метод	1.00	-
29	344841.54	4330371.12	Картометрический метод	1.00	-
30	344838.02	4330348.53	Картометрический метод	1.00	-
31	344840.24	4330312.65	Картометрический метод	1.00	-
32	344848.50	4330293.28	Картометрический метод	1.00	-
33	344896.76	4330297.09	Картометрический метод	1.00	-
25	344949.87	4330283.95	Картометрический метод	1.00	-
34	345028.09	4329334.33	Картометрический метод	1.00	-
35	345027.14	4329425.63	Картометрический метод	1.00	-
36	344962.48	4329392.22	Картометрический метод	1.00	-
37	344956.89	4329402.99	Картометрический метод	1.00	-
38	344919.29	4329387.96	Картометрический метод	1.00	-
39	344927.55	4329343.91	Картометрический метод	1.00	-
40	344963.42	4329350.63	Картометрический метод	1.00	-
41	344967.54	4329322.82	Картометрический метод	1.00	-
34	345028.09	4329334.33	Картометрический метод	1.00	-
42	345027.25	4329242.01	Картометрический метод	1.00	-
43	344990.81	4329243.70	Картометрический метод	1.00	-
44	344991.61	4329237.91	Картометрический метод	1.00	-

2. Сведения о характерных точках границ объекта					
Обозначение характерных точек границ	Координаты, м		Метод определения координат характерной точки	Средняя квадратическая погрешность положения характерной точки (M _t), м	Описание обозначения точки на местности (при наличии)
	X	Y			
1	2	3	4	5	6
45	344982.48	4329235.69	Картометрический метод	1.00	-
46	344970.10	4329154.41	Картометрический метод	1.00	-
47	345024.31	4329139.36	Картометрический метод	1.00	-
48	345024.17	4329140.89	Картометрический метод	1.00	-
49	345022.39	4329165.25	Картометрический метод	1.00	-
50	345020.55	4329186.01	Картометрический метод	1.00	-
51	345022.13	4329191.19	Картометрический метод	1.00	-
52	345021.96	4329206.31	Картометрический метод	1.00	-
53	345022.65	4329226.22	Картометрический метод	1.00	-
54	345027.23	4329239.65	Картометрический метод	1.00	-
42	345027.25	4329242.01	Картометрический метод	1.00	-
55	344773.74	4328489.88	Картометрический метод	1.00	-
56	344735.46	4328625.34	Картометрический метод	1.00	-
68	344690.61	4328733.04	Картометрический метод	1.00	-
57	344688.97	4328736.90	Картометрический метод	1.00	-
58	344588.13	4328707.60	Картометрический метод	1.00	-
59	344589.32	4328701.70	Картометрический метод	1.00	-
60	344501.26	4328674.53	Картометрический метод	1.00	-
61	344496.70	4328673.10	Картометрический метод	1.00	-
62	344499.53	4328666.08	Картометрический метод	1.00	-
63	344523.39	4328606.73	Картометрический метод	1.00	-
64	344582.60	4328525.96	Картометрический метод	1.00	-
65	344601.12	4328453.49	Картометрический метод	1.00	-
66	344602.07	4328449.77	Картометрический метод	1.00	-
67	344699.36	4328472.47	Картометрический метод	1.00	-

2. Сведения о характерных точках границ объекта

Обозначение характерных точек границ	Координаты, м		Метод определения координат характерной точки	Средняя квадратическая погрешность положения характерной точки (Mt), м	Описание обозначения точки на местности (при наличии)
	X	Y			
1	2	3	4	5	6
55	344773.74	4328489.88	Картометрический метод	1.00	-

3. Сведения о характерных точках части (частей) границы объекта

Обозначение характерных точек части границы	Координаты, м		Метод определения координат характерной точки	Средняя квадратическая погрешность положения характерной точки (Mt), м	Описание обозначения точки на местности (при наличии)
	X	Y			
1	2	3	4	5	6
-	-	-	-	-	-

Раздел 3

Сведения о местоположении измененных (уточненных) границ объекта

1. Система координат -

2. Сведения о характерных точках границ объекта

Обозначение характерных точек границ	Существующие координаты, м		Измененные (уточненные) координаты, м		Метод определения координат характерной точки	Средняя квадратическая погрешность положения характерной точки (M _t), м	Описание обозначения точки на местности (при наличии)
	X	Y	X	Y			
1	2	3	4	5	6	7	8
-	-	-	-	-	-	-	

3. Сведения о характерных точках части (частей) границы объекта

Обозначение характерных точек части границы	Существующие координаты, м		Измененные (уточненные) координаты, м		Метод определения координат характерной точки	Средняя квадратическая погрешность положения характерной точки (M _t), м	Описание обозначения точки на местности (при наличии)
	X	Y	X	Y			
1	2	3	4	5	6	7	8
-	-	-	-	-	-	-	

ТЕКСТОВОЕ ОПИСАНИЕ
местоположения границ населенных пунктов, территориальных зон

Прохождение границы		Описание прохождения границы
от точки	до точки	
1	2	3
1	2	-
2	3	-
3	4	-
4	5	-
5	6	-
6	7	-
7	8	-
8	9	-
9	10	-
10	11	-
11	12	-
12	13	-
13	14	-
14	15	-
15	16	-
16	17	-
17	18	-
18	19	-
19	20	-
20	21	-
21	22	-
22	23	-
23	24	-
24	1	-
25	26	-
26	27	-
27	28	-
28	29	-
29	30	-
30	31	-
31	32	-
32	33	-
33	25	-
34	35	-
35	36	-
36	37	-
37	38	-

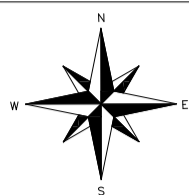
ТЕКСТОВОЕ ОПИСАНИЕ
местоположения границ населенных пунктов, территориальных зон

Прохождение границы		Описание прохождения границы
от точки	до точки	
1	2	3
38	39	-
39	40	-
40	41	-
41	34	-
42	43	-
43	44	-
44	45	-
45	46	-
46	47	-
47	48	-
48	49	-
49	50	-
50	51	-
51	52	-
52	53	-
53	54	-
54	42	-
55	56	-
56	68	-
68	57	-
57	58	-
58	59	-
59	60	-
60	61	-
61	62	-
62	63	-
63	64	-
64	65	-
65	66	-
66	67	-
67	55	-

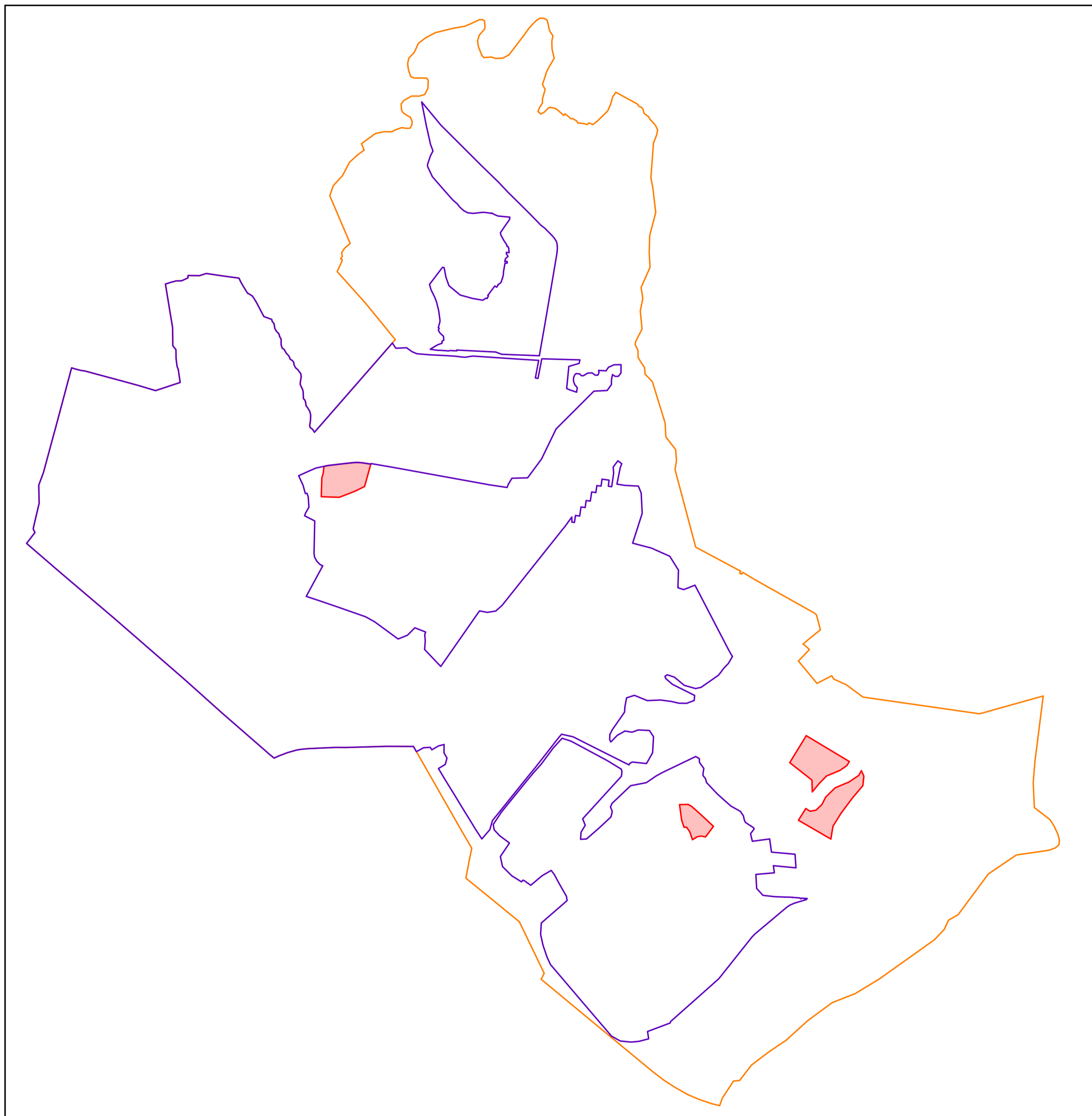
ОПИСАНИЕ МЕСТОПОЛОЖЕНИЯ ГРАНИЦ

Зона ритуальной деятельности

План границ объекта землеустройства. Обзорная схема



МАСШТАБ 1:20000



Условные обозначения:



Границы Зональненского сельского поселения



Границы населенных пунктов (пос. Зональная Станция, д. Позднеево)



Границы территориальной зоны СН-1

ГРАФИЧЕСКОЕ ОПИСАНИЕ

местоположения границ населенных пунктов, территориальных зон, особо охраняемых природных территорий, зон с особыми условиями использования территории

Зона ритуальной деятельности (СН-1)

(наименование объекта, местоположение границ которого описано (далее - объект))

Раздел 1

Сведения об объекте

№ п/п	Характеристики объекта	Описание характеристик
1	2	3
1.	Местоположение объекта	Томская область, район Томский
2.	Площадь объекта +/- величина погрешности определения площади (P +/- Дельта P)	252031 +/- 1757 м ²
3.	Иные характеристики объекта	-

Раздел 2

Сведения о местоположении границ объекта

1. Система координат МСК-70, зона 4

2. Сведения о характерных точках границ объекта

Обозначение характерных точек границ	Координаты, м		Метод определения координат характерной точки	Средняя квадратическая погрешность положения характерной точки (Mt), м	Описание обозначения точки на местности (при наличии)
	X	Y			
1	2	3	4	5	6
1	345049.40	4330833.91	Картометрический метод	1.00	Закрепление отсутствует
2	344891.56	4330789.87	Картометрический метод	1.00	Закрепление отсутствует
3	344857.83	4330721.61	Картометрический метод	1.00	Закрепление отсутствует
4	344815.33	4330611.35	Картометрический метод	1.00	Закрепление отсутствует
5	344819.22	4330483.93	Картометрический метод	1.00	Закрепление отсутствует
6	344951.92	4330487.43	Картометрический метод	1.00	Закрепление отсутствует
7	344983.49	4330496.70	Картометрический метод	1.00	Закрепление отсутствует
8	345033.98	4330503.26	Картометрический метод	1.00	Закрепление отсутствует
9	345039.24	4330527.69	Картометрический метод	1.00	Закрепление отсутствует
10	345041.91	4330550.60	Картометрический метод	1.00	Закрепление отсутствует
11	345053.78	4330652.38	Картометрический метод	1.00	Закрепление отсутствует
12	345059.98	4330708.05	Картометрический метод	1.00	Закрепление отсутствует
13	345061.61	4330732.79	Картометрический метод	1.00	Закрепление отсутствует
14	345060.10	4330759.29	Картометрический метод	1.00	Закрепление отсутствует
15	345057.22	4330785.18	Картометрический метод	1.00	Закрепление отсутствует
1	345049.40	4330833.91	Картометрический метод	1.00	Закрепление отсутствует
16	342519.86	4333225.03	Картометрический метод	1.00	Закрепление отсутствует
17	342491.13	4333255.57	Картометрический метод	1.00	Закрепление отсутствует
18	342416.58	4333199.99	Картометрический метод	1.00	Закрепление отсутствует
19	342422.69	4333169.29	Картометрический метод	1.00	Закрепление отсутствует
20	342418.20	4333141.93	Картометрический метод	1.00	Закрепление отсутствует
21	342396.61	4333107.29	Картометрический метод	1.00	Закрепление отсутствует

2. Сведения о характерных точках границ объекта					
Обозначение характерных точек границ	Координаты, м		Метод определения координат характерной точки	Средняя квадратическая погрешность положения характерной точки (M _t), м	Описание обозначения точки на местности (при наличии)
	X	Y			
1	2	3	4	5	6
22	342452.07	4333088.45	Картометрический метод	1.00	Закрепление отсутствует
23	342485.04	4333065.48	Картометрический метод	1.00	Закрепление отсутствует
24	342484.21	4333047.80	Картометрический метод	1.00	Закрепление отсутствует
25	342533.92	4333030.77	Картометрический метод	1.00	Закрепление отсутствует
26	342644.73	4333015.72	Картометрический метод	1.00	Закрепление отсутствует
27	342646.13	4333076.88	Картометрический метод	1.00	Закрепление отсутствует
28	342633.27	4333099.60	Картометрический метод	1.00	Закрепление отсутствует
29	342602.17	4333135.86	Картометрический метод	1.00	Закрепление отсутствует
30	342538.30	4333205.46	Картометрический метод	1.00	Закрепление отсутствует
16	342519.86	4333225.03	Картометрический метод	1.00	Закрепление отсутствует
31	342584.88	4334158.37	Картометрический метод	1.00	Закрепление отсутствует
32	342492.01	4334100.43	Картометрический метод	1.00	Закрепление отсутствует
33	342401.53	4334085.34	Картометрический метод	1.00	Закрепление отсутствует
34	342534.40	4333856.08	Картометрический метод	1.00	Закрепление отсутствует
35	342617.09	4333908.63	Картометрический метод	1.00	Закрепление отсутствует
36	342597.58	4333938.50	Картометрический метод	1.00	Закрепление отсутствует
37	342605.52	4333979.78	Картометрический метод	1.00	Закрепление отсутствует
38	342645.21	4334021.84	Картометрический метод	1.00	Закрепление отсутствует
39	342697.59	4334048.83	Картометрический метод	1.00	Закрепление отсутствует
40	342763.48	4334115.51	Картометрический метод	1.00	Закрепление отсутствует
41	342803.96	4334212.34	Картометрический метод	1.00	Закрепление отсутствует
42	342851.58	4334283.78	Картометрический метод	1.00	Закрепление отсутствует
43	342884.89	4334300.89	Картометрический метод	1.00	Закрепление отсутствует
44	342846.03	4334318.71	Картометрический метод	1.00	Закрепление отсутствует
45	342778.56	4334311.56	Картометрический метод	1.00	Закрепление отсутствует

2. Сведения о характерных точках границ объекта					
Обозначение характерных точек границ	Координаты, м		Метод определения координат характерной точки	Средняя квадратическая погрешность положения характерной точки (Mt), м	Описание обозначения точки на местности (при наличии)
	X	Y			
1	2	3	4	5	6
46	342692.83	4334239.33	Картометрический метод	1.00	Закрепление отсутствует
31	342584.88	4334158.37	Картометрический метод	1.00	Закрепление отсутствует
47	343131.78	4333911.51	Картометрический метод	1.00	Закрепление отсутствует
48	342949.12	4334215.94	Картометрический метод	1.00	Закрепление отсутствует
49	342920.64	4334198.85	Картометрический метод	1.00	Закрепление отсутствует
50	342886.51	4334149.64	Картометрический метод	1.00	Закрепление отсутствует
51	342846.82	4334055.18	Картометрический метод	1.00	Закрепление отсутствует
52	342795.23	4334003.59	Картометрический метод	1.00	Закрепление отсутствует
53	342734.09	4333953.91	Картометрический метод	1.00	Закрепление отсутствует
54	342817.93	4333951.60	Картометрический метод	1.00	Закрепление отсутствует
55	342940.88	4333794.83	Картометрический метод	1.00	Закрепление отсутствует
47	343131.78	4333911.51	Картометрический метод	1.00	Закрепление отсутствует
3. Сведения о характерных точках части (частей) границы объекта					
Обозначение характерных точек части границы	Координаты, м		Метод определения координат характерной точки	Средняя квадратическая погрешность положения характерной точки (Mt), м	Описание обозначения точки на местности (при наличии)
	X	Y			
1	2	3	4	5	6
-	-	-	-	-	-

Раздел 3

Сведения о местоположении измененных (уточненных) границ объекта

1. Система координат -

2. Сведения о характерных точках границ объекта

Обозначение характерных точек границ	Существующие координаты, м		Измененные (уточненные) координаты, м		Метод определения координат характерной точки	Средняя квадратическая погрешность положения характерной точки (Mt), м	Описание обозначения точки на местности (при наличии)
	X	Y	X	Y			
1	2	3	4	5	6	7	8
-	-	-	-	-	-	-	

3. Сведения о характерных точках части (частей) границы объекта

Обозначение характерных точек части границы	Существующие координаты, м		Измененные (уточненные) координаты, м		Метод определения координат характерной точки	Средняя квадратическая погрешность положения характерной точки (Mt), м	Описание обозначения точки на местности (при наличии)
	X	Y	X	Y			
1	2	3	4	5	6	7	8
-	-	-	-	-	-	-	

ТЕКСТОВОЕ ОПИСАНИЕ
местоположения границ населенных пунктов, территориальных зон

Прохождение границы		Описание прохождения границы
от точки	до точки	
1	2	3
1	2	-
2	3	-
3	4	-
4	5	-
5	6	-
6	7	-
7	8	-
8	9	-
9	10	-
10	11	-
11	12	-
12	13	-
13	14	-
14	15	-
15	1	-
16	17	-
17	18	-
18	19	-
19	20	-
20	21	-
21	22	-
22	23	-
23	24	-
24	25	-
25	26	-
26	27	-
27	28	-
28	29	-
29	30	-
30	16	-
31	32	-
32	33	-
33	34	-
34	35	-
35	36	-
36	37	-
37	38	-

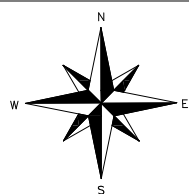
ТЕКСТОВОЕ ОПИСАНИЕ
местоположения границ населенных пунктов, территориальных зон

Прохождение границы		Описание прохождения границы
от точки	до точки	
1	2	3
38	39	-
39	40	-
40	41	-
41	42	-
42	43	-
43	44	-
44	45	-
45	46	-
46	31	-
47	48	-
48	49	-
49	50	-
50	51	-
51	52	-
52	53	-
53	54	-
54	55	-
55	47	-

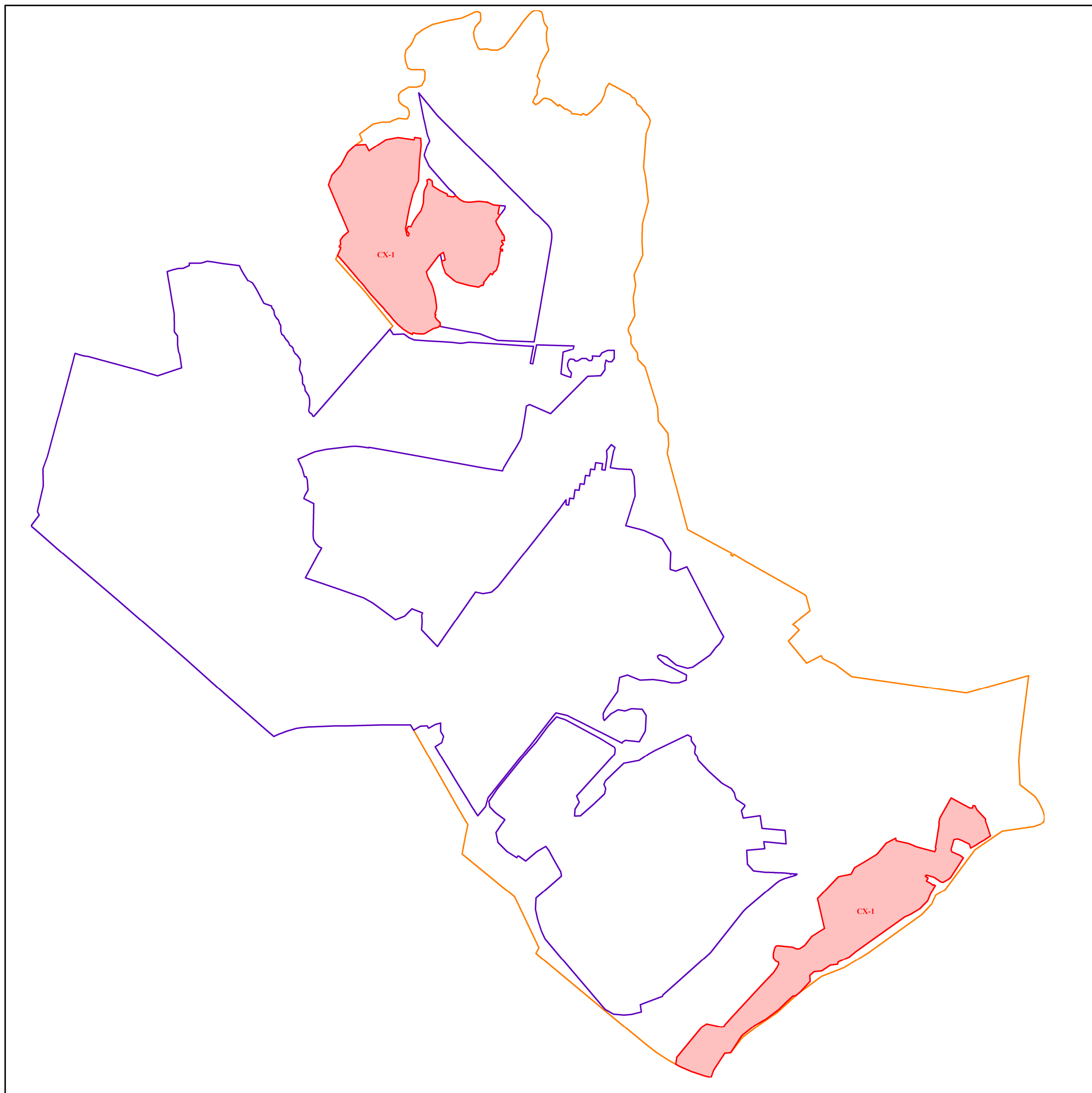
ОПИСАНИЕ МЕСТОПОЛОЖЕНИЯ ГРАНИЦ

Зона ведения садового и дачного хозяйства

План границ объекта землеустройства. Обзорная схема



МАСШТАБ 1:20000



Условные обозначения:



Границы Зонального сельского поселения



Границы населенных пунктов (пос. Зональная Станция, д. Позднеево)



Границы территориальной зоны СХ-1

ГРАФИЧЕСКОЕ ОПИСАНИЕ

местоположения границ населенных пунктов, территориальных зон, особо охраняемых природных территорий, зон с особыми условиями использования территории

Зона ведения садового и дачного хозяйства (СХ-1)

(наименование объекта, местоположение границ которого описано (далее - объект))

Раздел 1

Сведения об объекте

№ п/п	Характеристики объекта	Описание характеристик
1	2	3
1.	Местоположение объекта	Томская область, район Томский, сельское муницип. образование Зональненское сельское поселение
2.	Площадь объекта +/- величина погрешности определения площади (Р +/- Дельта Р)	1882093 +/- 4796 м ²
3.	Иные характеристики объекта	-

Раздел 2**Сведения о местоположении границ объекта**

1. Система координат МСК-70, зона 4

2. Сведения о характерных точках границ объекта

Обозначение характерных точек границ	Координаты, м		Метод определения координат характерной точки	Средняя квадратическая погрешность положения характерной точки (Mt), м	Описание обозначения точки на местности (при наличии)
	X	Y			
1	2	3	4	5	6
1	346437.37	4330608.66	Картометрический метод	1.00	Закрепление отсутствует
2	346480.98	4330629.22	Картометрический метод	1.00	Закрепление отсутствует
3	346494.86	4330632.01	Картометрический метод	1.00	Закрепление отсутствует
4	346497.76	4330621.19	Картометрический метод	1.00	Закрепление отсутствует
5	346504.83	4330622.59	Картометрический метод	1.00	Закрепление отсутствует
6	346512.98	4330630.93	Картометрический метод	1.00	Закрепление отсутствует
7	346514.85	4330632.47	Картометрический метод	1.00	Закрепление отсутствует
8	346543.78	4330628.06	Картометрический метод	1.00	Закрепление отсутствует
9	346556.81	4330636.83	Картометрический метод	1.00	Закрепление отсутствует
10	346570.93	4330646.09	Картометрический метод	1.00	Закрепление отсутствует
11	346580.34	4330655.32	Картометрический метод	1.00	Закрепление отсутствует
12	346607.58	4330688.14	Картометрический метод	1.00	Закрепление отсутствует
13	346945.38	4330544.03	Картометрический метод	1.00	Закрепление отсутствует
14	347015.63	4330567.92	Картометрический метод	1.00	Закрепление отсутствует
15	347086.63	4330633.46	Картометрический метод	1.00	Закрепление отсутствует
16	347181.75	4330683.45	Картометрический метод	1.00	Закрепление отсутствует
17	347232.16	4330738.79	Картометрический метод	1.00	Закрепление отсутствует
18	347236.73	4330811.44	Картометрический метод	1.00	Закрепление отсутствует
19	347190.38	4330835.26	Картометрический метод	1.00	Закрепление отсутствует
20	347270.39	4330956.22	Картометрический метод	1.00	Закрепление отсутствует
21	347287.22	4331044.17	Картометрический метод	1.00	Закрепление отсутствует
22	347270.28	4331160.69	Картометрический метод	1.00	Закрепление отсутствует

2. Сведения о характерных точках границ объекта					
Обозначение характерных точек границ	Координаты, м		Метод определения координат характерной точки	Средняя квадратическая погрешность положения характерной точки (M _t), м	Описание обозначения точки на местности (при наличии)
	X	Y			
1	2	3	4	5	6
23	347288.17	4331164.61	Картометрический метод	1.00	Закрепление отсутствует
24	347281.50	4331208.11	Картометрический метод	1.00	Закрепление отсутствует
25	347229.43	4331211.49	Картометрический метод	1.00	Закрепление отсутствует
26	347185.06	4331206.02	Картометрический метод	1.00	Закрепление отсутствует
27	347121.56	4331200.46	Картометрический метод	1.00	Закрепление отсутствует
28	347036.23	4331195.30	Картометрический метод	1.00	Закрепление отсутствует
29	346972.73	4331191.73	Картометрический метод	1.00	Закрепление отсутствует
30	346882.24	4331152.04	Картометрический метод	1.00	Закрепление отсутствует
31	346776.25	4331125.98	Картометрический метод	1.00	Закрепление отсутствует
32	346678.25	4331107.19	Картометрический метод	1.00	Закрепление отсутствует
33	346627.25	4331098.73	Картометрический метод	1.00	Закрепление отсутствует
34	346578.97	4331109.73	Картометрический метод	1.00	Закрепление отсутствует
35	346576.65	4331119.10	Картометрический метод	1.00	Закрепление отсутствует
36	346591.39	4331124.60	Картометрический метод	1.00	Закрепление отсутствует
37	346616.25	4331106.88	Картометрический метод	1.00	Закрепление отсутствует
38	346634.58	4331112.17	Картометрический метод	1.00	Закрепление отсутствует
39	346645.59	4331118.29	Картометрический метод	1.00	Закрепление отсутствует
40	346641.70	4331137.17	Картометрический метод	1.00	Закрепление отсутствует
41	346684.50	4331157.81	Картометрический метод	1.00	Закрепление отсутствует
42	346761.39	4331210.63	Картометрический метод	1.00	Закрепление отсутствует
43	346814.27	4331226.67	Картометрический метод	1.00	Закрепление отсутствует
44	346873.76	4331229.93	Картометрический метод	1.00	Закрепление отсутствует
45	346902.93	4331232.77	Картометрический метод	1.00	Закрепление отсутствует
46	346952.81	4331255.60	Картометрический метод	1.00	Закрепление отсутствует
47	346980.31	4331253.15	Картометрический метод	1.00	Закрепление отсутствует

2. Сведения о характерных точках границ объекта					
Обозначение характерных точек границ	Координаты, м		Метод определения координат характерной точки	Средняя квадратическая погрешность положения характерной точки (M _t), м	Описание обозначения точки на местности (при наличии)
	X	Y			
1	2	3	4	5	6
48	346987.04	4331269.86	Картометрический метод	1.00	Закрепление отсутствует
49	346973.18	4331290.03	Картометрический метод	1.00	Закрепление отсутствует
50	346937.33	4331293.49	Картометрический метод	1.00	Закрепление отсутствует
51	346904.93	4331346.05	Картометрический метод	1.00	Закрепление отсутствует
52	346878.85	4331400.04	Картометрический метод	1.00	Закрепление отсутствует
53	346865.84	4331400.09	Картометрический метод	1.00	Закрепление отсутствует
54	346858.89	4331440.79	Картометрический метод	1.00	Закрепление отсутствует
55	346867.61	4331460.64	Картометрический метод	1.00	Закрепление отсутствует
56	346864.57	4331463.00	Картометрический метод	1.00	Закрепление отсутствует
57	346840.60	4331489.72	Картометрический метод	1.00	Закрепление отсутствует
58	346824.82	4331518.77	Картометрический метод	1.00	Закрепление отсутствует
59	346820.39	4331557.01	Картометрический метод	1.00	Закрепление отсутствует
60	346827.82	4331622.46	Картометрический метод	1.00	Закрепление отсутствует
61	346827.13	4331640.06	Картометрический метод	1.00	Закрепление отсутствует
62	346822.28	4331678.06	Картометрический метод	1.00	Закрепление отсутствует
63	346819.83	4331684.70	Картометрический метод	1.00	Закрепление отсутствует
64	346823.52	4331687.08	Картометрический метод	1.00	Закрепление отсутствует
65	346812.93	4331706.21	Картометрический метод	1.00	Закрепление отсутствует
66	346801.79	4331732.63	Картометрический метод	1.00	Закрепление отсутствует
67	346797.67	4331775.67	Картометрический метод	1.00	Закрепление отсутствует
68	346737.67	4331764.51	Картометрический метод	1.00	Закрепление отсутствует
69	346727.36	4331779.27	Картометрический метод	1.00	Закрепление отсутствует
70	346688.20	4331752.49	Картометрический метод	1.00	Закрепление отсутствует
71	346683.55	4331749.31	Картометрический метод	1.00	Закрепление отсутствует
72	346666.48	4331753.75	Картометрический метод	1.00	Закрепление отсутствует

2. Сведения о характерных точках границ объекта					
Обозначение характерных точек границ	Координаты, м		Метод определения координат характерной точки	Средняя квадратическая погрешность положения характерной точки (M _t), м	Описание обозначения точки на местности (при наличии)
	X	Y			
1	2	3	4	5	6
73	346627.23	4331775.47	Картометрический метод	1.00	Закрепление отсутствует
74	346597.78	4331795.29	Картометрический метод	1.00	Закрепление отсутствует
75	346587.77	4331795.68	Картометрический метод	1.00	Закрепление отсутствует
76	346587.08	4331802.46	Картометрический метод	1.00	Закрепление отсутствует
77	346575.25	4331808.61	Картометрический метод	1.00	Закрепление отсутствует
78	346542.63	4331811.30	Картометрический метод	1.00	Закрепление отсутствует
79	346545.12	4331791.80	Картометрический метод	1.00	Закрепление отсутствует
80	346533.80	4331792.11	Картометрический метод	1.00	Закрепление отсутствует
81	346517.24	4331803.98	Картометрический метод	1.00	Закрепление отсутствует
82	346500.61	4331785.51	Картометрический метод	1.00	Закрепление отсутствует
83	346480.23	4331780.47	Картометрический метод	1.00	Закрепление отсутствует
84	346481.85	4331797.02	Картометрический метод	1.00	Закрепление отсутствует
85	346469.69	4331798.12	Картометрический метод	1.00	Закрепление отсутствует
86	346468.46	4331782.04	Картометрический метод	1.00	Закрепление отсутствует
87	346409.83	4331772.15	Картометрический метод	1.00	Закрепление отсутствует
88	346385.35	4331770.32	Картометрический метод	1.00	Закрепление отсутствует
89	346364.27	4331764.63	Картометрический метод	1.00	Закрепление отсутствует
90	346359.34	4331764.66	Картометрический метод	1.00	Закрепление отсутствует
91	346359.35	4331762.67	Картометрический метод	1.00	Закрепление отсутствует
92	346333.11	4331754.03	Картометрический метод	1.00	Закрепление отсутствует
93	346324.02	4331744.60	Картометрический метод	1.00	Закрепление отсутствует
94	346316.82	4331731.52	Картометрический метод	1.00	Закрепление отсутствует
95	346315.15	4331733.92	Картометрический метод	1.00	Закрепление отсутствует
96	346301.95	4331725.41	Картометрический метод	1.00	Закрепление отсутствует
97	346299.15	4331723.61	Картометрический метод	1.00	Закрепление отсутствует

2. Сведения о характерных точках границ объекта					
Обозначение характерных точек границ	Координаты, м		Метод определения координат характерной точки	Средняя квадратическая погрешность положения характерной точки (M _t), м	Описание обозначения точки на местности (при наличии)
	X	Y			
1	2	3	4	5	6
98	346307.72	4331710.59	Картометрический метод	1.00	Закрепление отсутствует
99	346240.64	4331660.12	Картометрический метод	1.00	Закрепление отсутствует
100	346237.96	4331665.08	Картометрический метод	1.00	Закрепление отсутствует
101	346219.10	4331655.76	Картометрический метод	1.00	Закрепление отсутствует
102	346222.00	4331648.23	Картометрический метод	1.00	Закрепление отсутствует
103	346207.06	4331624.90	Картометрический метод	1.00	Закрепление отсутствует
104	346219.96	4331552.18	Картометрический метод	1.00	Закрепление отсутствует
105	346244.06	4331464.97	Картометрический метод	1.00	Закрепление отсутствует
106	346309.43	4331386.32	Картометрический метод	1.00	Закрепление отсутствует
107	346368.23	4331365.23	Картометрический метод	1.00	Закрепление отсутствует
108	346397.43	4331359.69	Картометрический метод	1.00	Закрепление отсутствует
109	346404.33	4331384.71	Картометрический метод	1.00	Закрепление отсутствует
110	346459.12	4331371.92	Картометрический метод	1.00	Закрепление отсутствует
111	346439.11	4331340.08	Картометрический метод	1.00	Закрепление отсутствует
112	346319.03	4331248.91	Картометрический метод	1.00	Закрепление отсутствует
113	346279.92	4331260.14	Картометрический метод	1.00	Закрепление отсутствует
114	346224.82	4331287.43	Картометрический метод	1.00	Закрепление отсутствует
115	346192.60	4331299.11	Картометрический метод	1.00	Закрепление отсутствует
116	346133.67	4331313.31	Картометрический метод	1.00	Закрепление отсутствует
117	346065.61	4331322.62	Картометрический метод	1.00	Закрепление отсутствует
118	346052.47	4331322.03	Картометрический метод	1.00	Закрепление отсутствует
119	346012.72	4331310.59	Картометрический метод	1.00	Закрепление отсутствует
120	346009.36	4331317.21	Картометрический метод	1.00	Закрепление отсутствует
121	345995.00	4331310.84	Картометрический метод	1.00	Закрепление отсутствует
122	345975.37	4331322.87	Картометрический метод	1.00	Закрепление отсутствует

2. Сведения о характерных точках границ объекта					
Обозначение характерных точек границ	Координаты, м		Метод определения координат характерной точки	Средняя квадратическая погрешность положения характерной точки (M _t), м	Описание обозначения точки на местности (при наличии)
	X	Y			
1	2	3	4	5	6
123	345952.70	4331347.93	Картометрический метод	1.00	Закрепление отсутствует
124	345939.27	4331348.63	Картометрический метод	1.00	Закрепление отсутствует
125	345927.07	4331349.27	Картометрический метод	1.00	Закрепление отсутствует
126	345925.10	4331349.37	Картометрический метод	1.00	Закрепление отсутствует
127	345928.57	4331340.05	Картометрический метод	1.00	Закрепление отсутствует
128	345921.63	4331336.88	Картометрический метод	1.00	Закрепление отсутствует
129	345917.47	4331327.53	Картометрический метод	1.00	Закрепление отсутствует
130	345911.04	4331301.38	Картометрический метод	1.00	Закрепление отсутствует
131	345873.41	4331234.59	Картометрический метод	1.00	Закрепление отсутствует
132	345871.04	4331221.63	Картометрический метод	1.00	Закрепление отсутствует
133	345872.74	4331184.40	Картометрический метод	1.00	Закрепление отсутствует
134	345875.99	4331168.68	Картометрический метод	1.00	Закрепление отсутствует
135	345877.95	4331159.23	Картометрический метод	1.00	Закрепление отсутствует
136	345879.28	4331152.80	Картометрический метод	1.00	Закрепление отсутствует
137	345867.67	4331147.25	Картометрический метод	1.00	Закрепление отсутствует
138	345882.70	4331117.41	Картометрический метод	1.00	Закрепление отсутствует
139	345904.08	4331084.07	Картометрический метод	1.00	Закрепление отсутствует
140	345939.91	4331042.09	Картометрический метод	1.00	Закрепление отсутствует
141	345954.90	4331028.45	Картометрический метод	1.00	Закрепление отсутствует
142	345972.30	4331012.25	Картометрический метод	1.00	Закрепление отсутствует
143	346007.35	4330982.62	Картометрический метод	1.00	Закрепление отсутствует
144	346035.88	4330955.95	Картометрический метод	1.00	Закрепление отсутствует
145	346054.05	4330942.57	Картометрический метод	1.00	Закрепление отсутствует
146	346101.16	4330898.60	Картометрический метод	1.00	Закрепление отсутствует
147	346154.78	4330849.41	Картометрический метод	1.00	Закрепление отсутствует

2. Сведения о характерных точках границ объекта					
Обозначение характерных точек границ	Координаты, м		Метод определения координат характерной точки	Средняя квадратическая погрешность положения характерной точки (Mt), м	Описание обозначения точки на местности (при наличии)
	X	Y			
1	2	3	4	5	6
148	346185.60	4330824.25	Картометрический метод	1.00	Закрепление отсутствует
149	346224.78	4330792.63	Картометрический метод	1.00	Закрепление отсутствует
150	346255.49	4330765.48	Картометрический метод	1.00	Закрепление отсутствует
151	346281.84	4330744.57	Картометрический метод	1.00	Закрепление отсутствует
152	346384.56	4330656.61	Картометрический метод	1.00	Закрепление отсутствует
1	346437.37	4330608.66	Картометрический метод	1.00	Закрепление отсутствует
153	342363.21	4335276.03	Картометрический метод	1.00	Закрепление отсутствует
154	342255.16	4335311.05	Картометрический метод	1.00	Закрепление отсутствует
155	342227.54	4335270.10	Картометрический метод	1.00	Закрепление отсутствует
156	342203.72	4335229.14	Картометрический метод	1.00	Закрепление отсутствует
157	342189.75	4335208.82	Картометрический метод	1.00	Закрепление отсутствует
158	342167.21	4335168.50	Картометрический метод	1.00	Закрепление отсутствует
159	342195.15	4335160.08	Картометрический метод	1.00	Закрепление отсутствует
160	342222.93	4335103.73	Картометрический метод	1.00	Закрепление отсутствует
161	342233.25	4335075.15	Картометрический метод	1.00	Закрепление отсутствует
162	342227.92	4335048.22	Картометрический метод	1.00	Закрепление отсутствует
163	342155.69	4335026.79	Картометрический метод	1.00	Закрепление отсутствует
164	342140.38	4335033.88	Картометрический метод	1.00	Закрепление отсутствует
165	342115.13	4335091.89	Картометрический метод	1.00	Закрепление отсутствует
166	342097.04	4335116.43	Картометрический метод	1.00	Закрепление отсутствует
167	341955.88	4335024.10	Картометрический метод	1.00	Закрепление отсутствует
168	341941.48	4335005.03	Картометрический метод	1.00	Закрепление отсутствует
169	341921.72	4334968.77	Картометрический метод	1.00	Закрепление отсутствует
170	341924.96	4334953.87	Картометрический метод	1.00	Закрепление отсутствует
171	341957.98	4334905.81	Картометрический метод	1.00	Закрепление отсутствует

2. Сведения о характерных точках границ объекта					
Обозначение характерных точек границ	Координаты, м		Метод определения координат характерной точки	Средняя квадратическая погрешность положения характерной точки (M _t), м	Описание обозначения точки на местности (при наличии)
	X	Y			
1	2	3	4	5	6
172	341974.17	4334850.04	Картометрический метод	1.00	Закрепление отсутствует
173	341966.54	4334841.84	Картометрический метод	1.00	Закрепление отсутствует
174	341951.26	4334862.42	Картометрический метод	1.00	Закрепление отсутствует
175	341931.23	4334849.99	Картометрический метод	1.00	Закрепление отсутствует
176	341914.56	4334879.49	Картометрический метод	1.00	Закрепление отсутствует
177	341900.52	4334898.30	Картометрический метод	1.00	Закрепление отсутствует
178	341905.19	4334902.87	Картометрический метод	1.00	Закрепление отсутствует
179	341898.19	4334914.22	Картометрический метод	1.00	Закрепление отсутствует
180	341838.36	4334879.89	Картометрический метод	1.00	Закрепление отсутствует
181	341788.24	4334858.49	Картометрический метод	1.00	Закрепление отсутствует
182	341732.36	4334804.39	Картометрический метод	1.00	Закрепление отсутствует
183	341689.69	4334733.01	Картометрический метод	1.00	Закрепление отсутствует
184	341673.94	4334695.67	Картометрический метод	1.00	Закрепление отсутствует
185	341490.30	4334434.59	Картометрический метод	1.00	Закрепление отсутствует
186	341422.48	4334339.31	Картометрический метод	1.00	Закрепление отсутствует
187	341384.65	4334293.33	Картометрический метод	1.00	Закрепление отсутствует
188	341349.81	4334213.93	Картометрический метод	1.00	Закрепление отсутствует
189	341333.93	4334211.55	Картометрический метод	1.00	Закрепление отсутствует
190	341326.36	4334157.05	Картометрический метод	1.00	Закрепление отсутствует
191	341286.25	4334097.78	Картометрический метод	1.00	Закрепление отсутствует
192	341279.96	4334041.29	Картометрический метод	1.00	Закрепление отсутствует
193	341252.97	4334009.94	Картометрический метод	1.00	Закрепление отсутствует
194	341210.11	4334012.72	Картометрический метод	1.00	Закрепление отсутствует
195	341131.68	4333939.36	Картометрический метод	1.00	Закрепление отсутствует
196	341124.91	4333930.15	Картометрический метод	1.00	Закрепление отсутствует

2. Сведения о характерных точках границ объекта					
Обозначение характерных точек границ	Координаты, м		Метод определения координат характерной точки	Средняя квадратическая погрешность положения характерной точки (M _t), м	Описание обозначения точки на местности (при наличии)
	X	Y			
1	2	3	4	5	6
197	341118.90	4333922.26	Картометрический метод	1.00	Закрепление отсутствует
198	341106.18	4333908.18	Картометрический метод	1.00	Закрепление отсутствует
199	341104.36	4333888.39	Картометрический метод	1.00	Закрепление отсутствует
200	341058.92	4333839.09	Картометрический метод	1.00	Закрепление отсутствует
201	341006.77	4333785.30	Картометрический метод	1.00	Закрепление отсутствует
202	340939.74	4333696.89	Картометрический метод	1.00	Закрепление отсутствует
203	340891.25	4333612.34	Картометрический метод	1.00	Закрепление отсутствует
204	340818.73	4333520.46	Картометрический метод	1.00	Закрепление отсутствует
205	340696.32	4333440.22	Картометрический метод	1.00	Закрепление отсутствует
206	340692.48	4333397.75	Картометрический метод	1.00	Закрепление отсутствует
207	340570.62	4333317.53	Картометрический метод	1.00	Закрепление отсутствует
208	340518.18	4333299.53	Картометрический метод	1.00	Закрепление отсутствует
209	340530.91	4333248.63	Картометрический метод	1.00	Закрепление отсутствует
210	340560.86	4333158.46	Картометрический метод	1.00	Закрепление отсутствует
211	340596.31	4333074.59	Картометрический метод	1.00	Закрепление отсутствует
212	340612.74	4333045.33	Картометрический метод	1.00	Закрепление отсутствует
213	340663.53	4333052.04	Картометрический метод	1.00	Закрепление отсутствует
214	340831.49	4333191.98	Картометрический метод	1.00	Закрепление отсутствует
215	340882.90	4333234.24	Картометрический метод	1.00	Закрепление отсутствует
216	340903.90	4333267.01	Картометрический метод	1.00	Закрепление отсутствует
217	340880.88	4333373.22	Картометрический метод	1.00	Закрепление отсутствует
218	340886.52	4333392.80	Картометрический метод	1.00	Закрепление отсутствует
219	340899.09	4333400.60	Картометрический метод	1.00	Закрепление отсутствует
220	340961.27	4333456.69	Картометрический метод	1.00	Закрепление отсутствует
221	341062.80	4333551.37	Картометрический метод	1.00	Закрепление отсутствует

2. Сведения о характерных точках границ объекта					
Обозначение характерных точек границ	Координаты, м		Метод определения координат характерной точки	Средняя квадратическая погрешность положения характерной точки (M _t), м	Описание обозначения точки на местности (при наличии)
	X	Y			
1	2	3	4	5	6
222	341130.72	4333613.87	Картометрический метод	1.00	Закрепление отсутствует
223	341189.93	4333669.15	Картометрический метод	1.00	Закрепление отсутствует
224	341272.18	4333748.32	Картометрический метод	1.00	Закрепление отсутствует
225	341309.96	4333774.25	Картометрический метод	1.00	Закрепление отсутствует
226	341331.55	4333784.91	Картометрический метод	1.00	Закрепление отсутствует
227	341347.82	4333785.70	Картометрический метод	1.00	Закрепление отсутствует
228	341356.93	4333763.48	Картометрический метод	1.00	Закрепление отсутствует
229	341379.70	4333748.53	Картометрический метод	1.00	Закрепление отсутствует
230	341408.15	4333747.47	Картометрический метод	1.00	Закрепление отсутствует
231	341442.57	4333754.99	Картометрический метод	1.00	Закрепление отсутствует
232	341460.35	4333763.13	Картометрический метод	1.00	Закрепление отсутствует
233	341466.93	4333776.19	Картометрический метод	1.00	Закрепление отсутствует
234	341456.77	4333886.18	Картометрический метод	1.00	Закрепление отсутствует
235	341443.31	4333916.40	Картометрический метод	1.00	Закрепление отсутствует
236	341445.60	4333935.71	Картометрический метод	1.00	Закрепление отсутствует
237	341457.79	4333956.28	Картометрический метод	1.00	Закрепление отсутствует
238	341471.25	4333975.33	Картометрический метод	1.00	Закрепление отсутствует
239	341532.97	4334023.59	Картометрический метод	1.00	Закрепление отсутствует
240	341564.98	4334074.14	Картометрический метод	1.00	Закрепление отсутствует
241	341590.38	4334115.79	Картометрический метод	1.00	Закрепление отсутствует
242	341804.11	4334065.81	Картометрический метод	1.00	Закрепление отсутствует
243	341961.79	4334216.31	Картометрический метод	1.00	Закрепление отсутствует
244	341980.20	4334307.44	Картометрический метод	1.00	Закрепление отсутствует
245	342026.88	4334332.52	Картометрический метод	1.00	Закрепление отсутствует
246	342068.79	4334404.59	Картометрический метод	1.00	Закрепление отсутствует

2. Сведения о характерных точках границ объекта					
Обозначение характерных точек границ	Координаты, м		Метод определения координат характерной точки	Средняя квадратическая погрешность положения характерной точки (Mt), м	Описание обозначения точки на местности (при наличии)
	X	Y			
1	2	3	4	5	6
247	342123.71	4334493.81	Картометрический метод	1.00	Закрепление отсутствует
248	342203.88	4334561.10	Картометрический метод	1.00	Закрепление отсутствует
249	342238.98	4334629.45	Картометрический метод	1.00	Закрепление отсутствует
250	342220.44	4334631.59	Картометрический метод	1.00	Закрепление отсутствует
251	342200.60	4334721.81	Картометрический метод	1.00	Закрепление отсутствует
252	342176.10	4334779.88	Картометрический метод	1.00	Закрепление отсутствует
253	342141.56	4334910.05	Картометрический метод	1.00	Закрепление отсутствует
254	342162.40	4334918.27	Картометрический метод	1.00	Закрепление отсутствует
255	342173.05	4334915.38	Картометрический метод	1.00	Закрепление отсутствует
256	342327.55	4334940.53	Картометрический метод	1.00	Закрепление отсутствует
257	342360.98	4334940.92	Картометрический метод	1.00	Закрепление отсутствует
258	342385.45	4334946.63	Картометрический метод	1.00	Закрепление отсутствует
259	342529.92	4335028.14	Картометрический метод	1.00	Закрепление отсутствует
260	342457.40	4335163.34	Картометрический метод	1.00	Закрепление отсутствует
261	342457.72	4335183.14	Картометрический метод	1.00	Закрепление отсутствует
262	342474.49	4335184.40	Картометрический метод	1.00	Закрепление отсутствует
263	342473.21	4335199.66	Картометрический метод	1.00	Закрепление отсутствует
264	342445.98	4335212.27	Картометрический метод	1.00	Закрепление отсутствует
265	342378.43	4335275.79	Картометрический метод	1.00	Закрепление отсутствует
153	342363.21	4335276.03	Картометрический метод	1.00	Закрепление отсутствует
3. Сведения о характерных точках части (частей) границы объекта					
Обозначение характерных точек части границы	Координаты, м		Метод определения координат характерной точки	Средняя квадратическая погрешность положения характерной точки (Mt), м	Описание обозначения точки на местности (при наличии)
	X	Y			
1	2	3	4	5	6
-	-	-	-	-	-

Раздел 3

Сведения о местоположении измененных (уточненных) границ объекта

1. Система координат -

2. Сведения о характерных точках границ объекта

Обозначение характерных точек границ	Существующие координаты, м		Измененные (уточненные) координаты, м		Метод определения координат характерной точки	Средняя квадратическая погрешность положения характерной точки (M _t), м	Описание обозначения точки на местности (при наличии)
	X	Y	X	Y			
1	2	3	4	5	6	7	8
-	-	-	-	-	-	-	

3. Сведения о характерных точках части (частей) границы объекта

Обозначение характерных точек части границы	Существующие координаты, м		Измененные (уточненные) координаты, м		Метод определения координат характерной точки	Средняя квадратическая погрешность положения характерной точки (M _t), м	Описание обозначения точки на местности (при наличии)
	X	Y	X	Y			
1	2	3	4	5	6	7	8
-	-	-	-	-	-	-	

ТЕКСТОВОЕ ОПИСАНИЕ
местоположения границ населенных пунктов, территориальных зон

Прохождение границы		Описание прохождения границы
от точки	до точки	
1	2	3
1	2	-
2	3	-
3	4	-
4	5	-
5	6	-
6	7	-
7	8	-
8	9	-
9	10	-
10	11	-
11	12	-
12	13	-
13	14	-
14	15	-
15	16	-
16	17	-
17	18	-
18	19	-
19	20	-
20	21	-
21	22	-
22	23	-
23	24	-
24	25	-
25	26	-
26	27	-
27	28	-
28	29	-
29	30	-
30	31	-
31	32	-
32	33	-
33	34	-
34	35	-
35	36	-
36	37	-
37	38	-

ТЕКСТОВОЕ ОПИСАНИЕ
местоположения границ населенных пунктов, территориальных зон

Прохождение границы		Описание прохождения границы
от точки	до точки	
1	2	3
38	39	-
39	40	-
40	41	-
41	42	-
42	43	-
43	44	-
44	45	-
45	46	-
46	47	-
47	48	-
48	49	-
49	50	-
50	51	-
51	52	-
52	53	-
53	54	-
54	55	-
55	56	-
56	57	-
57	58	-
58	59	-
59	60	-
60	61	-
61	62	-
62	63	-
63	64	-
64	65	-
65	66	-
66	67	-
67	68	-
68	69	-
69	70	-
70	71	-
71	72	-
72	73	-
73	74	-
74	75	-

ТЕКСТОВОЕ ОПИСАНИЕ
местоположения границ населенных пунктов, территориальных зон

Прохождение границы		Описание прохождения границы
от точки	до точки	
1	2	3
75	76	-
76	77	-
77	78	-
78	79	-
79	80	-
80	81	-
81	82	-
82	83	-
83	84	-
84	85	-
85	86	-
86	87	-
87	88	-
88	89	-
89	90	-
90	91	-
91	92	-
92	93	-
93	94	-
94	95	-
95	96	-
96	97	-
97	98	-
98	99	-
99	100	-
100	101	-
101	102	-
102	103	-
103	104	-
104	105	-
105	106	-
106	107	-
107	108	-
108	109	-
109	110	-
110	111	-
111	112	-

ТЕКСТОВОЕ ОПИСАНИЕ
местоположения границ населенных пунктов, территориальных зон

Прохождение границы		Описание прохождения границы
от точки	до точки	
1	2	
112	113	-
113	114	-
114	115	-
115	116	-
116	117	-
117	118	-
118	119	-
119	120	-
120	121	-
121	122	-
122	123	-
123	124	-
124	125	-
125	126	-
126	127	-
127	128	-
128	129	-
129	130	-
130	131	-
131	132	-
132	133	-
133	134	-
134	135	-
135	136	-
136	137	-
137	138	-
138	139	-
139	140	-
140	141	-
141	142	-
142	143	-
143	144	-
144	145	-
145	146	-
146	147	-
147	148	-
148	149	-

ТЕКСТОВОЕ ОПИСАНИЕ
местоположения границ населенных пунктов, территориальных зон

Прохождение границы		Описание прохождения границы
от точки	до точки	
1	2	3
149	150	-
150	151	-
151	152	-
152	1	-
153	154	-
154	155	-
155	156	-
156	157	-
157	158	-
158	159	-
159	160	-
160	161	-
161	162	-
162	163	-
163	164	-
164	165	-
165	166	-
166	167	-
167	168	-
168	169	-
169	170	-
170	171	-
171	172	-
172	173	-
173	174	-
174	175	-
175	176	-
176	177	-
177	178	-
178	179	-
179	180	-
180	181	-
181	182	-
182	183	-
183	184	-
184	185	-
185	186	-

ТЕКСТОВОЕ ОПИСАНИЕ
местоположения границ населенных пунктов, территориальных зон

Прохождение границы		Описание прохождения границы
от точки	до точки	
1	2	3
186	187	-
187	188	-
188	189	-
189	190	-
190	191	-
191	192	-
192	193	-
193	194	-
194	195	-
195	196	-
196	197	-
197	198	-
198	199	-
199	200	-
200	201	-
201	202	-
202	203	-
203	204	-
204	205	-
205	206	-
206	207	-
207	208	-
208	209	-
209	210	-
210	211	-
211	212	-
212	213	-
213	214	-
214	215	-
215	216	-
216	217	-
217	218	-
218	219	-
219	220	-
220	221	-
221	222	-
222	223	-

ТЕКСТОВОЕ ОПИСАНИЕ
местоположения границ населенных пунктов, территориальных зон

Прохождение границы		Описание прохождения границы
от точки	до точки	
1	2	
223	224	-
224	225	-
225	226	-
226	227	-
227	228	-
228	229	-
229	230	-
230	231	-
231	232	-
232	233	-
233	234	-
234	235	-
235	236	-
236	237	-
237	238	-
238	239	-
239	240	-
240	241	-
241	242	-
242	243	-
243	244	-
244	245	-
245	246	-
246	247	-
247	248	-
248	249	-
249	250	-
250	251	-
251	252	-
252	253	-
253	254	-
254	255	-
255	256	-
256	257	-
257	258	-
258	259	-
259	260	-

ТЕКСТОВОЕ ОПИСАНИЕ
местоположения границ населенных пунктов, территориальных зон

Прохождение границы		Описание прохождения границы
от точки	до точки	
1	2	3
260	261	-
261	262	-
262	263	-
263	264	-
264	265	-
265	153	-