





Схема границ земельных участков



Масштаб 1:1 500

Условные обозначения:

 - Характерная точка границы земельного участка	 - вновь образованная или уточненная часть границы земельного участка, контур образованного здания, сооружения, объекта незавершенного строительства	 - Существующая часть границы, имеющаяся в ГКН сведения о которой достаточны для определения ее местоположения	 - Номер кадастрового квартала
--	---	---	---